

**Besluit van Provinciale Staten van Noord-Holland van 2 februari 2015 tot vaststelling van de Functiekaart vaarwegen als bijlage bij het Waterplan 2010 – 2015 Noord-Holland**

Provinciale Staten van Noord-Holland

Gelezen de voordracht van gedeputeerde staten;

Overwegende dat op grond van artikel 4.4 van de Waterwet de vastlegging van de functies van de regionale wateren in het regionale waterplan wordt voorgeschreven;

Gelet op de doelstelling in het Waterplan 2010 – 2015 Noord-Holland om de functies van wateren op kaart te zetten;

**Besluiten:**

**Artikel I**

Het Waterplan 2010-2015 Noord-Holland wordt als volgt gewijzigd:

**A**

Op bladzijde 4 wordt onder Bijlagen, 9. Kaarten de zinsnede ‘7. Basisnet vaarwegen goederenvervoer’ vervangen door: ‘7. Functiekaart vaarwegen’.

**B**

Op bladzijde 54 wordt in de tweede alinea de zinsnede ‘zie bijlage 9 kaart Basisnet vaarwegen goederenvervoer’ vervangen door: ‘zie bijlage 9 Functiekaart vaarwegen’.

**C**

De kaart ‘Basisnet vaarwegen goederenvervoer’ uit het Overzicht bijlagen Waterplan 2010 – 2015 Noord-Holland, bijlage 9: kaarten, kaartnummer 7, vervalt.

**D**

De Functiekaart vaarwegen wordt als bijlage ingevoegd, onder Overzicht bijlagen Waterplan 2010-2015 Noord-Holland, bijlage 9: kaarten, kaartnummer 7 .

**Artikel II**

Dit besluit treedt in werking met ingang van de dag na de datum van uitgifte van het provinciaal blad waarin het wordt geplaatst.

Haarlem, 2 februari 2015.

Provinciale Staten van Noord-Holland,

J.W. Remkes, voorzitter.

J.J.M. Vrijburg, griffier.

## TOELICHTING

De Functiekaart vaarwegen zal worden vastgesteld bij het huidige Waterplan om de functies van de aangewezen wateren vast te leggen op grond van artikel 4.4 Waterwet. In het huidige waterplan (2010-2015) staat als doelstelling het opstellen van een Functiekaart vaarwegen. De Functiekaart vaarwegen vervangt de bij het Waterplan als bijlage opgenomen kaart 'Basisnet vaarwegen goederenvervoer'. Dit omdat het huidige basisnet is opgegaan in de nieuwe aanwijzing van de vaarwegen.

De wateren met een regionaal belang voor de beroepsvaart en de recreatievaart worden aangewezen als vaarweg. Provinciale staten hebben met de aanpassing van de Waterverordening provincie Noord-Holland besloten dat er vaarwegbeheerders worden aangewezen voor de regionale wateren die behoren tot de BRTN<sup>1</sup>, de Staande Mast Route en de CEMT<sup>2</sup>. Deze aanwijzing is afgestemd met de waterschappen en gemeenten.

De Functiekaart vaarwegen is gelijk aan de overzichtskaart vaarwegbeheerders die in de Waterverordening provincie Noord-Holland is toegevoegd. Hoewel de kaarten gelijk zijn betreft het toch twee verschillende onderwerpen; de functiekaart bij het Waterplan legt de *functie* van regionale wateren als vaarweg vast (BRTN en CEMT) op grond van art. 4.4 Waterwet. In de provinciale waterverordening worden voor onderdelen van de regionale wateren *beheerders* (nl. vaarwegbeheerders) aangewezen op grond van art. 3.2 Waterwet.

---

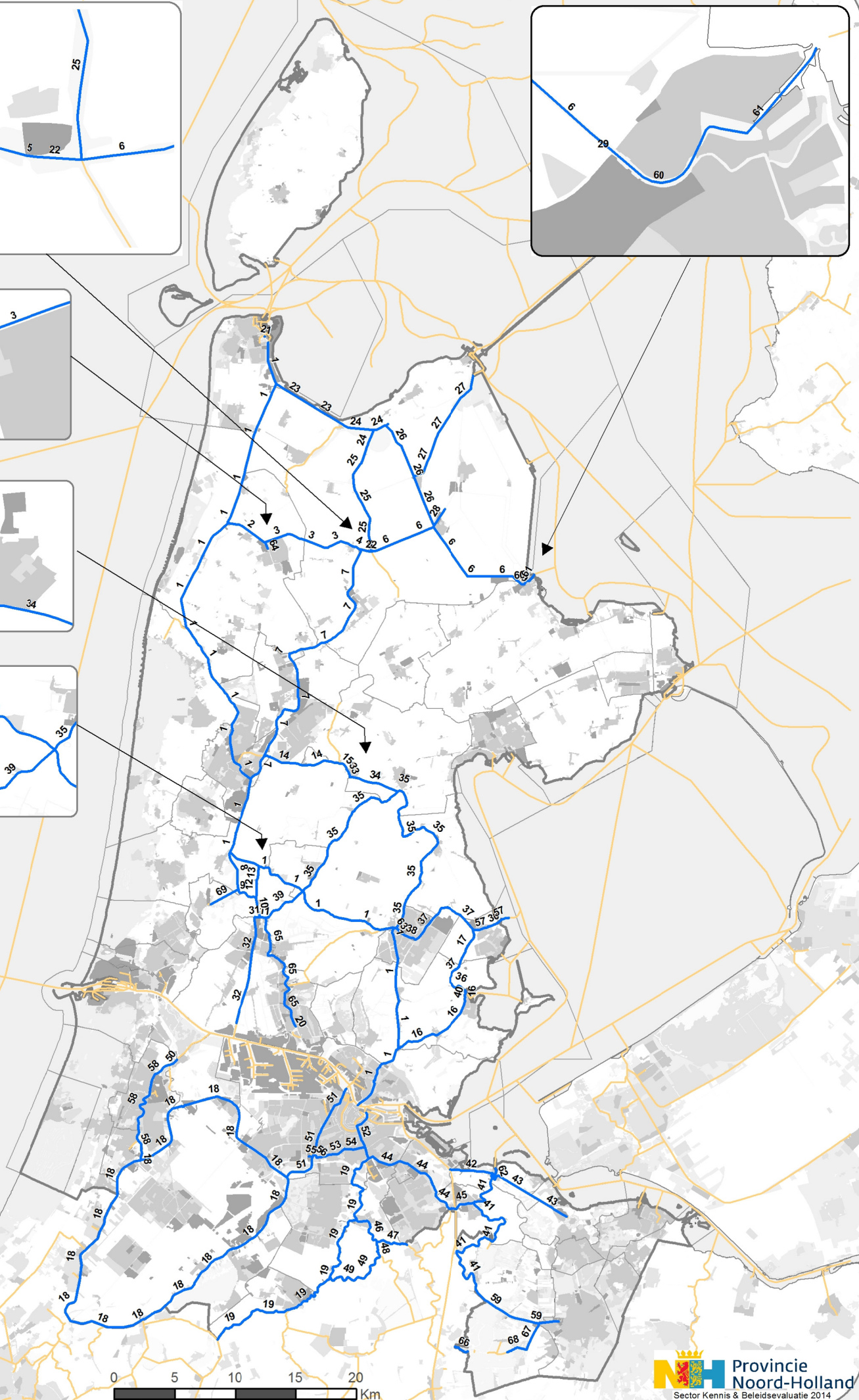
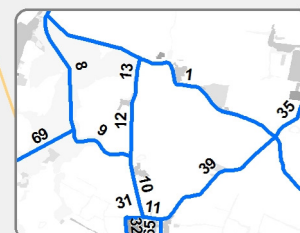
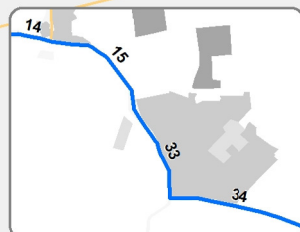
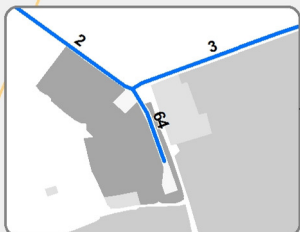
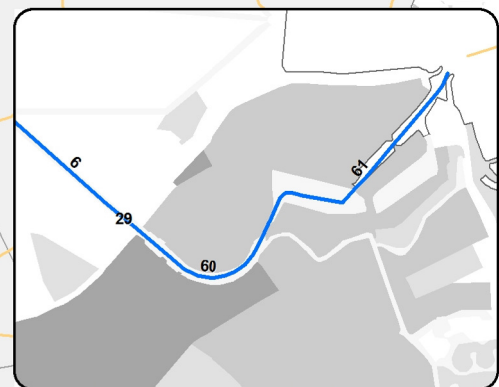
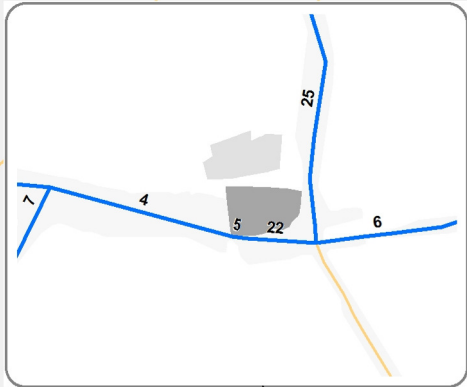
<sup>1</sup> BRTN staat voor Beleidsvisie Recreatietoervaart Nederland.

<sup>2</sup> CEMT staat voor de Conférence Européenne des Ministres de Transport, die de klasse-indeling bepaald heeft.

**(Bijlage)**

**Functiekaart vaarwegen**

# Functiekaart vaarwegen behorend bij Waterplan 2010 - 2015



## — Vaarwegen in de zin van art. 4.4. Waterwet

- 1, Noordhollandsch Kanaal
- 2, Schagerkanaal
- 3, Schagerkoggekanaal
- 4, Kolhormerdiep (vaargeul)
- 5, Voormalige Buitenhaven van Kolhorn
- 6, Westfriesevaart
- 7, Kanaal Alkmaar (Omval) - Kolhorn
- 8, Alkmaardermeer
- 9, Stierop
- 10, Markervaart Zuid
- 11, Tap- of Tochtsloot (oost)
- 12, Markervaart Noord
- 13, Kogerpolderkanaal
- 14, Huigenvaart
- 15, Schermerringvaart
- 16, Trekvaart Het Schouw-Monnickendam-Edam
- 17, Trekvaart Het Schouw-Monnickendam-Edam
- 18, Ringvaart van de Haarlemmermeerpolder
- 19, Amstel
- 20, Wilhelminasluis te Zaandam
- 21, Burgemeester Visserbrug (N250 Den Helder)
- 22, Voormalige Buitenhaven van Kolhorn
- 23, Balgzandkanaal
- 24, Vaargeulen Amstelmeer
- 25, Waardkanaal
- 26, Slootvaart
- 27, Den Oeverschevaart
- 28, Wieringerwerfvaart
- 29, Overlekersluis
- 30, Voormalige Zeesluis Edam
- 31, Tap- of Tochtsloot (West)
- 32, Nauernaschevaart
- 33, Schermerringvaart
- 34, Ursemmervaart
- 35, Beemsterringvaart
- 36, Het Stinkevuil of Purmer Ee
- 37, Purmerringvaart
- 38, Where
- 39, Knollendammervaart
- 40, Kloosterdijksluis
- 41, Vecht
- 42, Muidertrekvaart
- 43, Naardertrekvaart
- 44, Weespertrekvaart en Gaasp
- 45, Smal Weesp
- 46, Bullewijk
- 47, Holendrecht
- 48, Waver
- 49, Oude Waver
- 50, Grote Sluis te Spaarndam
- 51, Kostverlorenvaartroute
- 52, Amstelroute
- 53, Zuider Amstelkanaal
- 54, Amstelkanaal
- 55, Riekerhaven
- 56, Stadiongracht
- 57, Vaarweg in Edam
- 58, Spaarne
- 59, Hilversums Kanaal inclusief Sluis het Hemeltje
- 60, Overlekerkanaal
- 61, Vaarweg door Medemblik
- 62, Singelgracht en Vestinggracht Muiden
- 63, Where
- 64, Toeleidingskanaal tot de Recreatiehaven Schagen
- 65, Zaan
- 66, Westelijke Drecht
- 67, 's Gravelandschevaart
- 68, Oostelijke Drecht
- 69, Alkmaarder-en Uitgeestermeer (vaargeul Uitgeest)

— Overige routes

Uitgegeven op 10 februari 2015.

Namens Provinciale Staten van Noord-Holland,

G.E.A. van Craaikamp, provinciesecretaris.