

Bijlagenboek 11.1

VERSTERKING HOORN BINNENSTAD EN STRAND HOORN

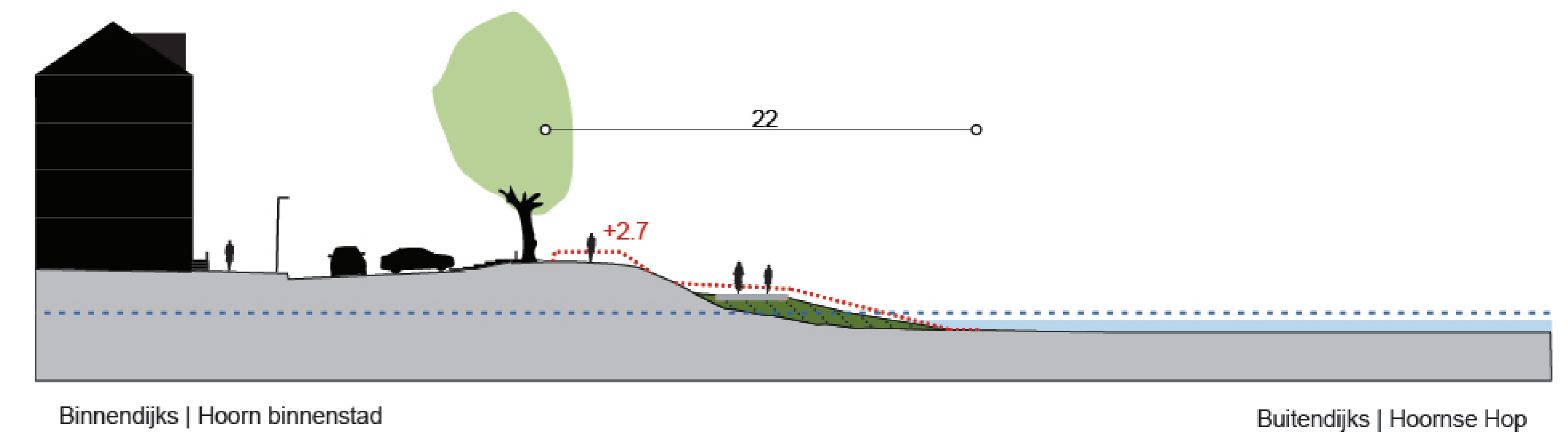
MODULE 1 EN 2, SECTIES HE-1 EN HE-2 (BLAD 1)



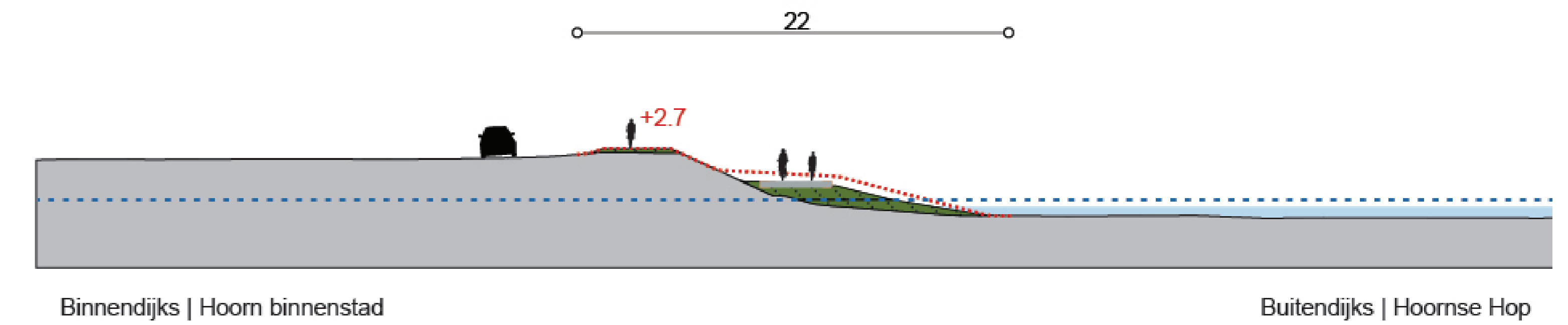
LEGENDA

	Bebouwing		Dijk		Huidige dijk (2015)
	Bebouwing aan de dijk		Vooroever		Opleverprofiel (2021) hoogte in meters t.o.v. NAP
	Markermeer/ IJmeer/ Gouweze		A fietspad B gecombineerde fiets- wandelroute C wandelpad		Veiligheidsprofiel (2071)
	Binnendijks water Watergangen/ Braken/ Aaën en Dieën		Constructie		Schuifruimte asverplaatsing
	Bestaande weg/ weg inclusief fietsverbinding		Modulegrens		Watergang
	Weiland/ bos		Sectiegrens		Weg
	Voorland/ rietland/ strand		Subsectiegrens		Fietspad
	Dijk/ kade		Dijkpalen, om de 500 m genummerd		Gecombineerd fiets- wandelpad
	Toponiemen		Maatgevend profiel inclusief locatie		Wandelpad
	Gemeentegrens		Horizontaal permanent ruimtebeslag		Horizontaal permanent ruimtebeslag
	Coördinaten		Locatie kunstwerk		

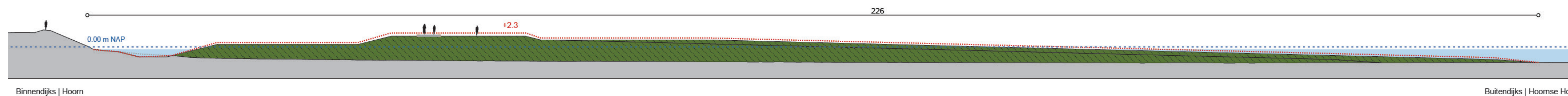
MAATGEVEND PROFIEL HOORN BINNENSTAD 1 (SECTIE HE-1 VAN DIJKPAAL 5 TOT 7)
PROFIEL DP 6+10



MAATGEVEND PROFIEL HOORN BINNENSTAD 2 (SECTIE HE-1 VAN DIJKPAAL 7 TOT 10+40)
PROFIEL DP 7+50



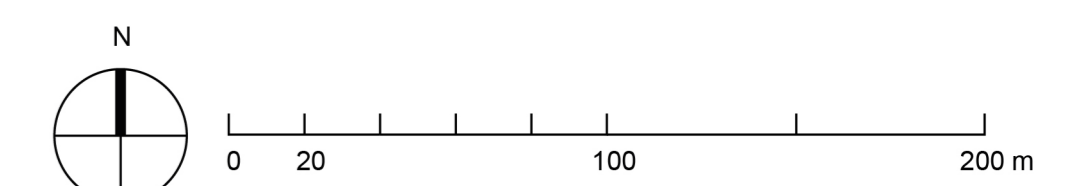
MAATGEVEND PROFIEL STRANDHOORN (SECTIE HE-2 VAN DIJKPAAL 12+50 TOT 22+50, VERSCHAALD)
PROFIEL DP 19+50



Basiskaart - Hoorn binnenstad en Strand Hoorn
module 1 en 2, secties HE-1 en HE-2
Versterking Markermeerdijken

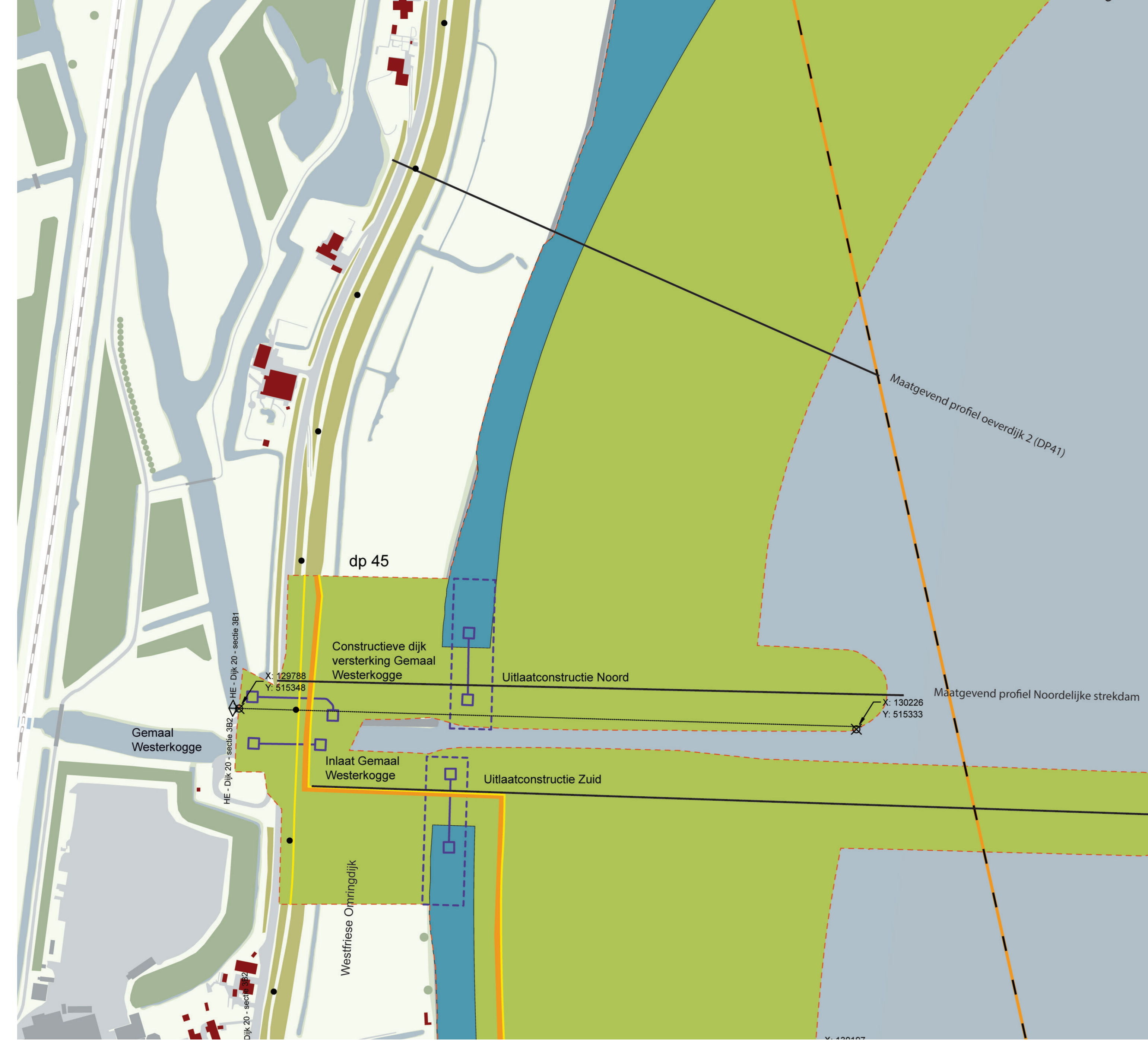
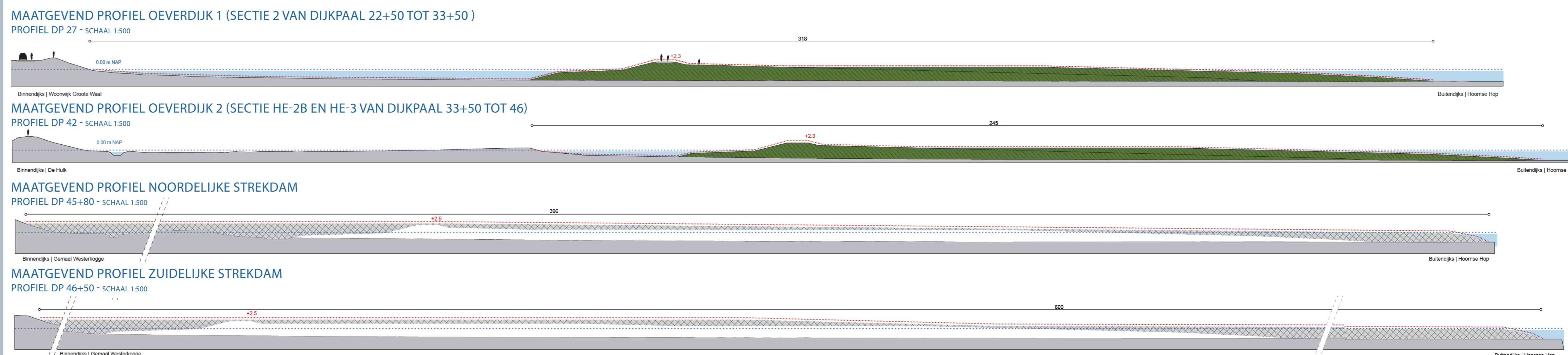
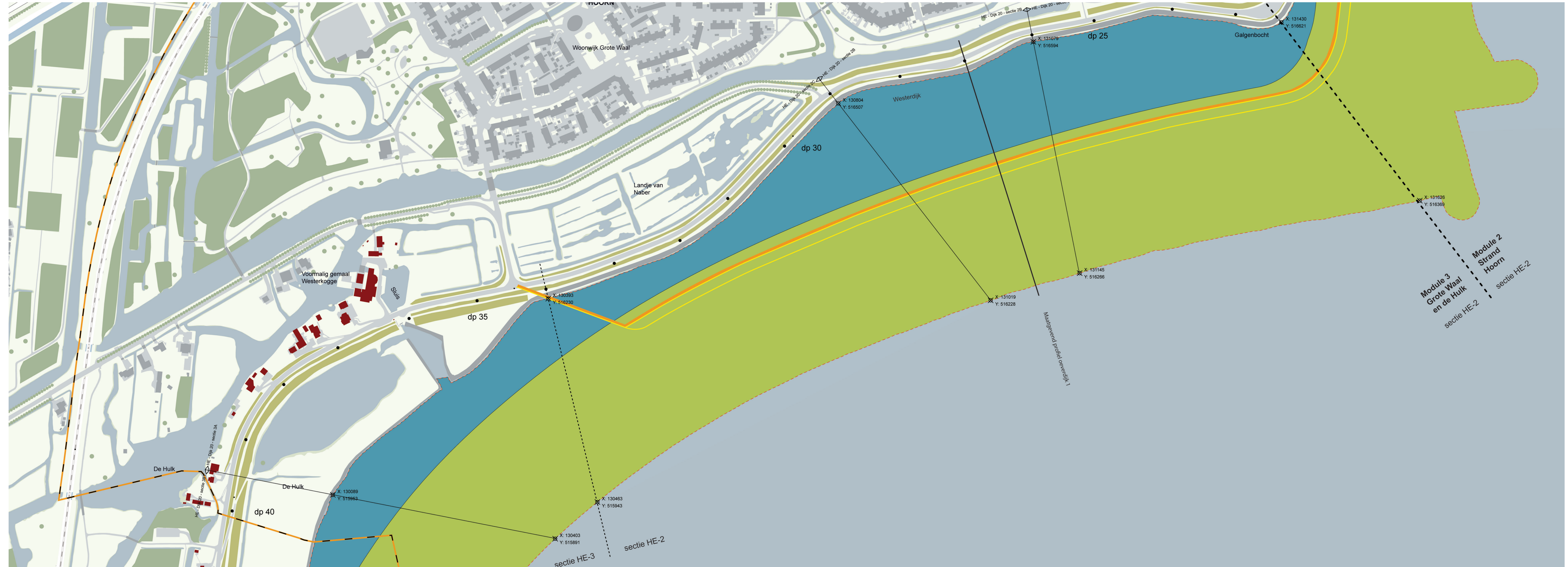
datum: september 2018 status: definitief
schaal: 1:2.000/ 1:200 versie: 3.0
papierformaat: A0 getekend: H. Prinssen
alle maten in meters - hoogtematen in m tov NAP

referentie: AMND-002127



VERSTERKING GROTE WAAL EN DE HULK

MODULE 3, SECTIE HE-2, HE-3 EN HE-4 (BLAD 2)



LEGENDA

Bebouwing	Dijk	Huidige dijk (2015)	Gemeentegrens
Bebouwing aan de dijk	Vooroever	Opleverprofiel (2021) hoogte in meters t.o.v. NAP	Coördinaten
Markermeer/ Lijmer/ Gouwee	A fietspad B gecombineerde fiets- wandelroute C wandelpad	Veiligheidsprofiel (2071)	Horizontaal permanent ruimtebeslag
Binnendijks water Watergangen/ Braken/ Aaën en Dieën	Constructie	Schuifruimte asverplaatsing	Locatie kunstwerk
Bestaande weg/ weg inclusief fietsverbinding	Modulegrens	Watergang	Horizontaal permanent ruïn
Weiland/ bos	Sectiegrens	Weg	
Voorland/ rietland/ strand	Subsectiegrens	Fietspad	
Dijk/ kade	Dijkpaalen, om de 500 m genummerd	Gecombineerd fiets- wandelpad	
Toponiemen	Maatgevend profiel inclusief locatie	Wandelpad	

Basiskaart - Grote Waal en de Hulk module 3, secties HE-2, HE-3 en HE-4 Versterking Markermeerdijken

datum: september 2018 status: definitief
 schaal: 1:2.000/ 1:200 versie: 3.0
 papierformaat: A0 getekend: H. Prinsnen
 alle maten in meters - hoogtenoten in m tov NAP

referentie: AMMD-002127

VERSTERKING GROTE WAAL EN DE HULK

MODULE 3, SECTIE HE-2, HE-3 EN HE-4 (BLAD 3)

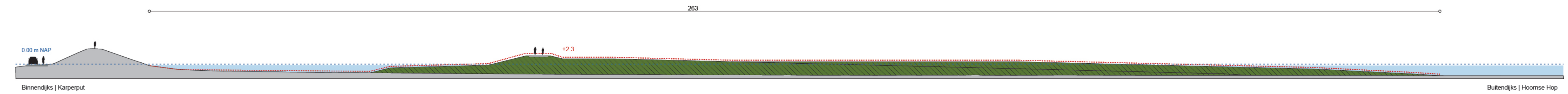


LEGENDA

	Bebouwing		Dijk		Huidige dijk (2015)
	Bebouwing aan de dijk		Vooroever		Opleverprofiel (2021) hoogte in meters t.o.v. NAP
	Markemeer/ IJmeer/ Gouwezee		A fietspad B gecombineerde fiets- wandelroute C wandelpad		Veiligheidsprofiel (2071)
	Binnendijks water Watergangen/ Braken/ Aaën en Dieën		Constructie		Schuifruimte asverplaatsing
	Bestaande weg/ weg inclusief fietsverbinding		Modulegrens		Watergang
	Weiland/ bos		Sectiegrens		Weg
	Voorland/ rietland/ strand		Subsectiegrens		Fietspad
	Dijk/ kade		Dijkpalen, om de 500 m genummerd		Gecombineerd fiets- wandelpad
	Toponiemen		Maatgevend profiel inclusief locatie		Wandelpad
	Gemeentegrens		Horizontaal permanent ruimtebeslag		Horizontaal permanent ruimtebeslag
	Coördinaten		Locatie kunstwerk		

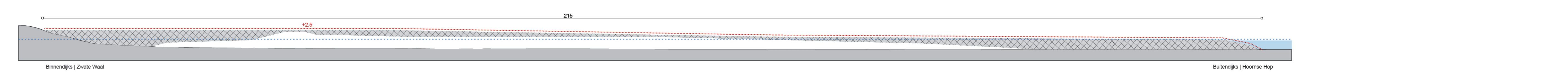
MAATGEVEND PROFIEL OEVERDIJK 3 (SECTIE HE-3B EN HE-4 VAN DIJKPAAL 46 TOT 61+80 VERSCHAALD)

PROFIEL DP 53+50 - SCHAAL 1:500



MAATGEVEND PROFIEL STREK DAM BIJ BEDIJKTE WAAL

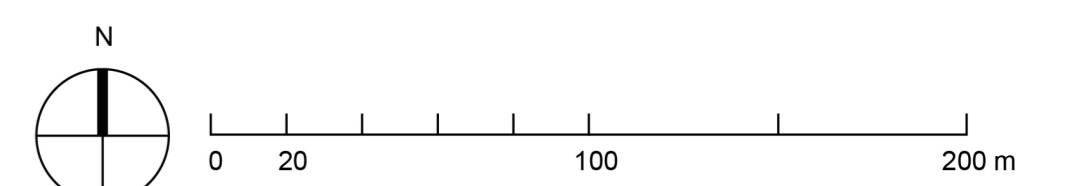
PROFIEL DP 61+80 - SCHAAL 1:500



Basiskaart - Grote Waal en de Hulk
module 3, secties HE-3 en HE-4
Versterking Markermeerdijken

datum: september 2018 status: definitief
schaal: 1:2.000/ 1:200 versie: 3.0
papierformaat: A0 getekend: H. Prinssen
alle maten in meters - hoogtematen in m tov NAP

referentie: AMND-002127





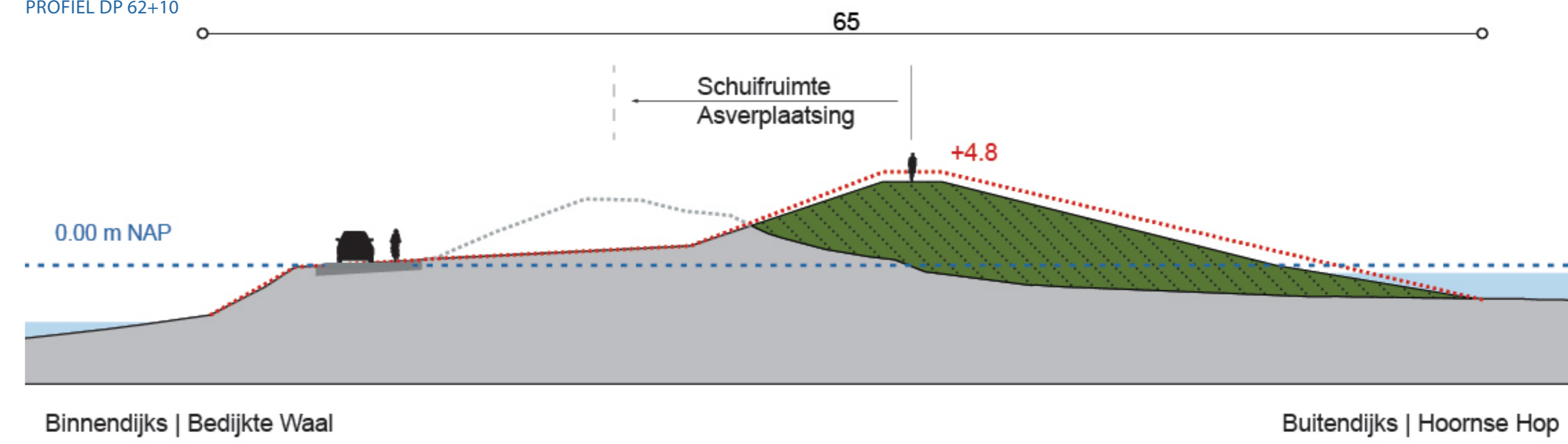
VERSTERKING DE KOGEN

MODULE 4, SECTIE HE-4, HE-5 EN HE-6 (BLAD 4)

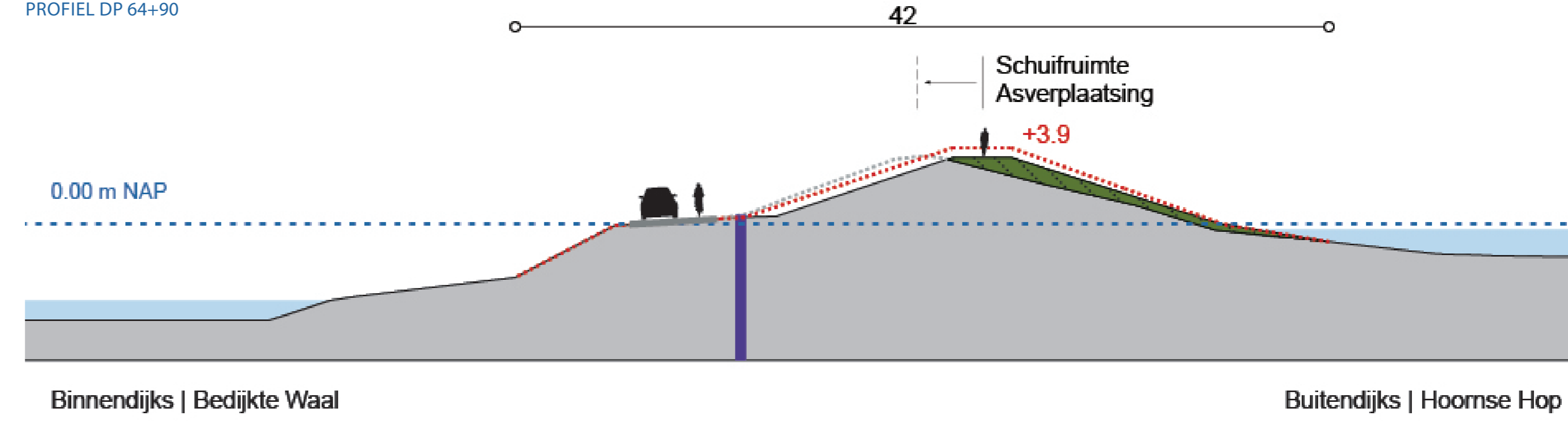
LEGENDA

	Bebouwing		Dijk		Huidige dijk (2015)
	Bebouwing aan de dijk		Vooroever		Opleverprofiel (2021) hoogte in meters t.o.v. NAP
	Markermeer/ Umeer/ Gouwzee		A fietspad B gecombineerde fiets- wandelroute C wandelpad		Veiligheidsprofiel (2071)
	Binnendijks water Watergangen/ Braken/ Aaën en Dieën		Constructie		Schuifruimte asverplaatsing
	Bestaande weg/ weg inclusief fietsverbinding		Modulegrens		Watergang
	Weiland/ bos		Sectiegrens		Weg
	Voorland/ rietland/ strand		Subsectiegrens		Fietspad
	Dijk/ kade		Dijkpalen, om de 500 m genummerd		Gecombineerd fiets- wandelpad
	Toponiemen		Maatgevend profiel inclusief locatie		Wandelpad
	Gemeentegrens		Horizontaal permanent ruimtebeslag		Horizontaal permanent ruimtebeslag
	Coördinaten		Locatie kunstwerk		

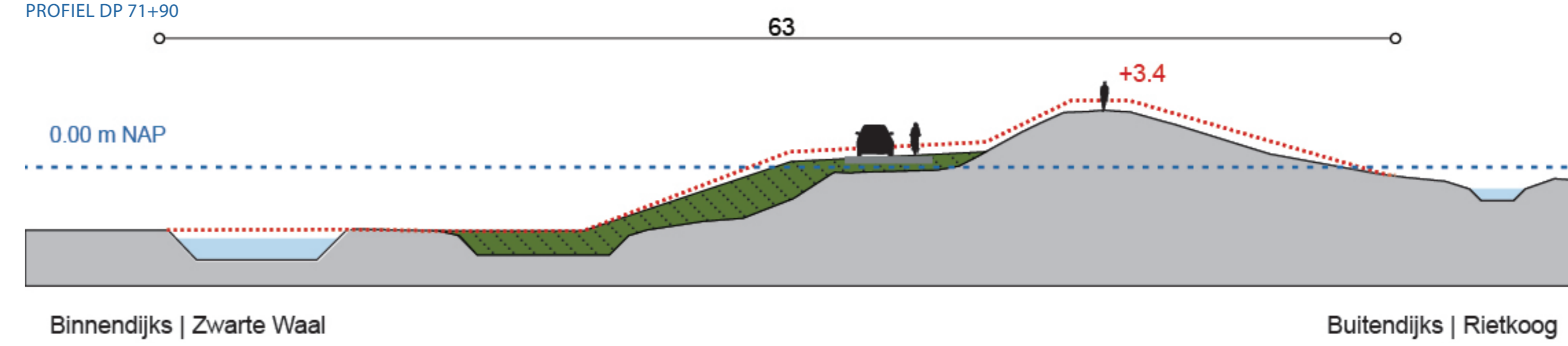
MAATGEVEND PROFIEL BEDIJKTE WAAL 1 (SECTIE HE-5A VAN DIJKPAAL 61+80 TOT 63)
PROFIEL DP 62+10



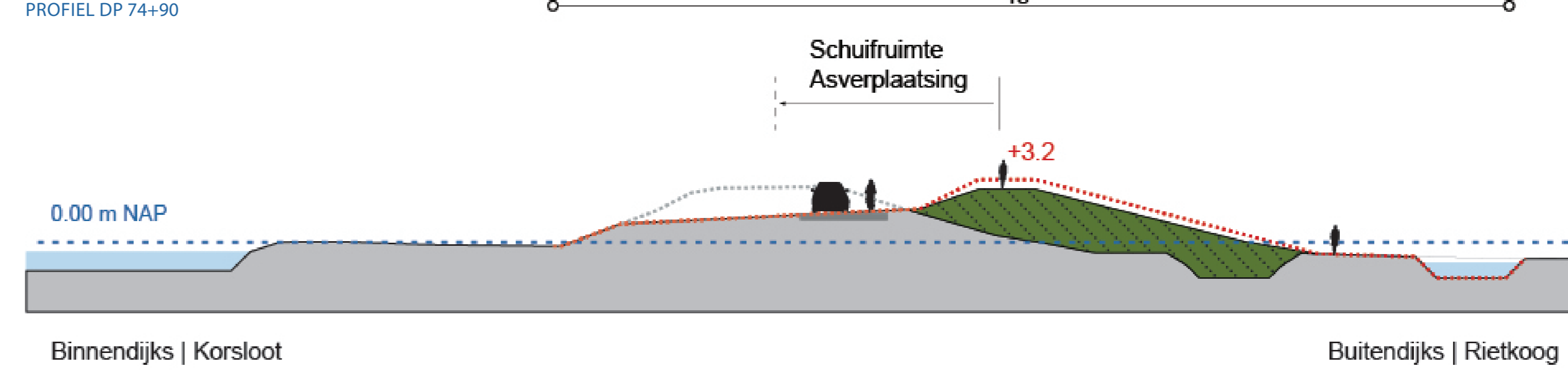
MAATGEVEND PROFIEL BEDIJKTE WAAL 2 (SECTIE HE-5A VAN DIJKPAAL 63 TOT 66+90)
PROFIEL DP 64+90



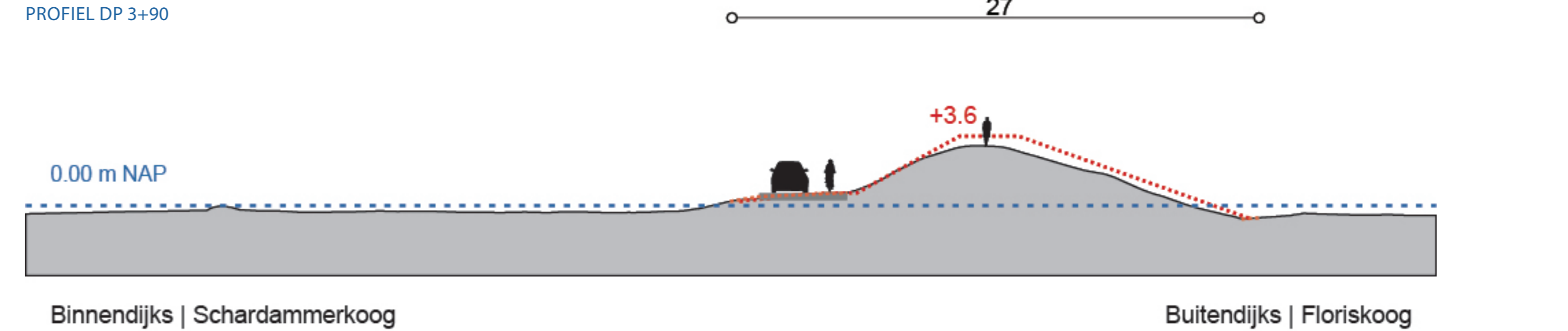
MAATGEVEND PROFIEL RIETKOOG (SECTIE HE-5B VAN DIJKPAAL 66+90 TOT 74)
PROFIEL DP 71+90



MAATGEVEND PROFIEL KLAMDJK (SECTIE HE-6A VAN DIJKPAAL 74 TOT 1)
PROFIEL DP 74+90



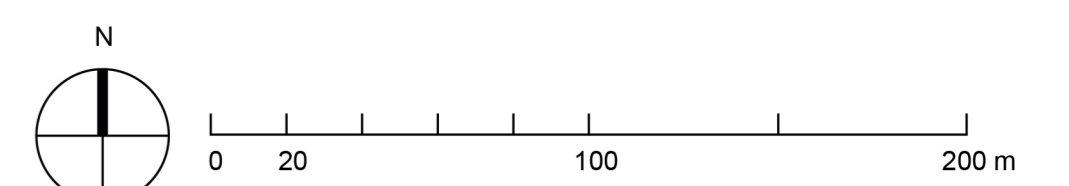
MAATGEVEND PROFIEL FLORISKOOG (SECTIE HE-6B VAN DIJKPAAL 1 TOT 6)
PROFIEL DP 3+90



Basiskaart - De Kogen
module 4, secties HE-04, HE-05 en HE-06
Versterking Markermeerdijken

datum: september 2018 status: definitief
schaal: 1:2.000/ 1:200 versie: 3.0
papierformaat: A0 getekend: H. Prinssen
alle maten in meters - hoogten in m tov NAP

referentie: AMND-002127





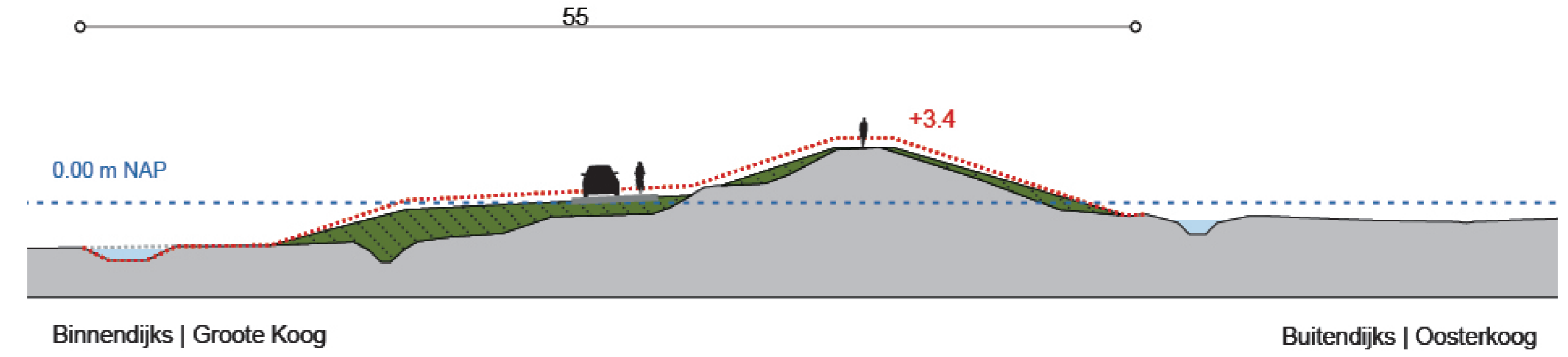
VERSTERKING ETERSHEIMERBRAAK

MODULE 5, SECTIE HE-7 (BLAD 5)

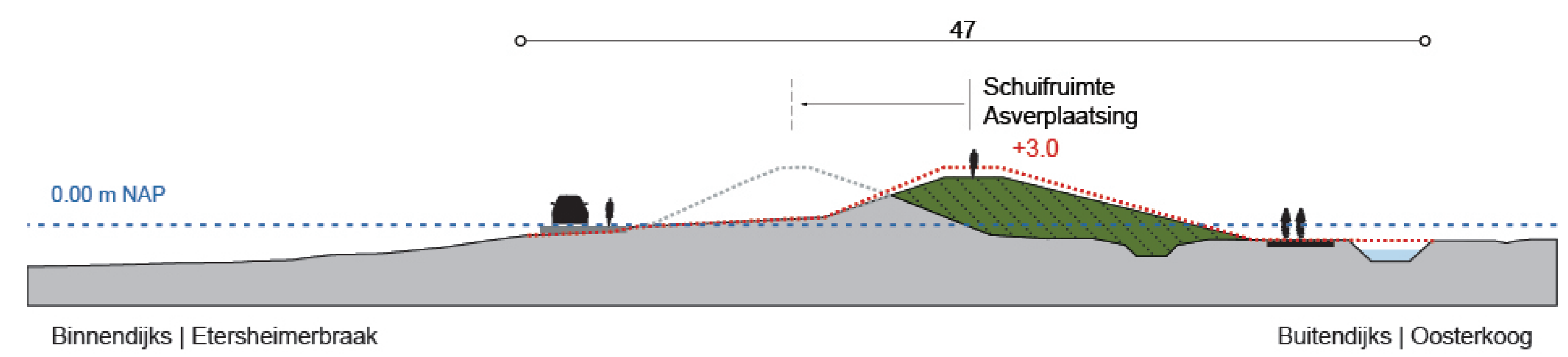
LEGENDA

	Bebouwing		Dijk		Huidige dijk (2015)
	Bebouwing aan de dijk		Vooroever		Opleverprofiel (2021) hoogte in meters t.o.v. NAP
	Markermeer/ IJmeer/ Gouwzee		A fietspad B gecombineerde fiets- wandelroute C wandelpad		Veiligheidsprofiel (2071)
	Binnendijks water Watergangen/ Braken/ Aaën en Dieën		Constructie		Schuifruimte asverplaatsing
	Bestaande weg/ weg inclusief fietsverbinding		Modulegrens		Watergang
	Weiland/ bos		Sectiegrens		Weg
	Dijk/ kade		Subsectiegrens		Fietspad
	Toponiemen		Dijkpalen, om de 500 m genummerd		Gecombineerd fiets- wandelpad
	Gemeentegrens		Maatgevend profiel inclusief locatie		Wandelpad
	Coördinaten		Horizontaal permanent ruimtebeslag		Horizontaal permanent ruimtebeslag
	Locatie kunstwerk				

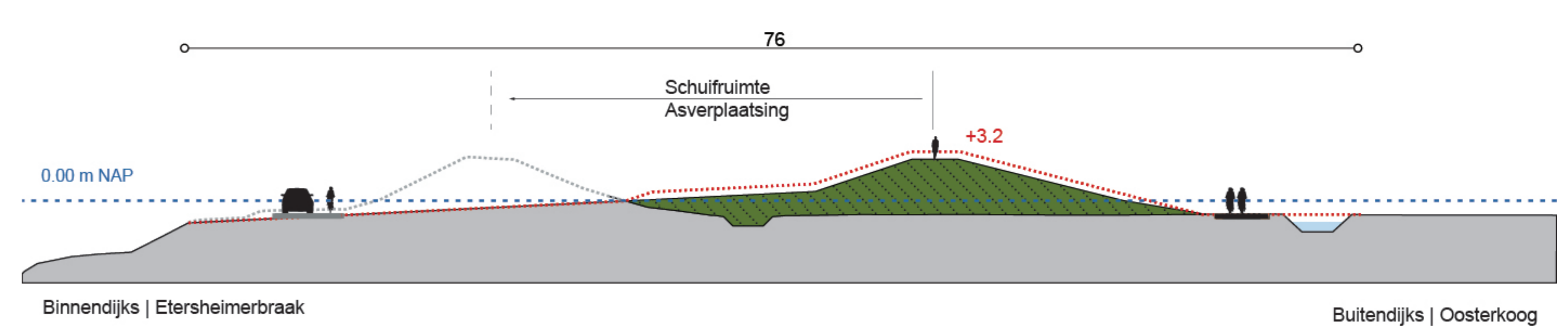
MAATGEVEND PROFIEL GROOTE KOOG (SECTIE HE-7A1 VAN DIJKPAAL 12 TOT 16)
PROFIEL DP 14+90



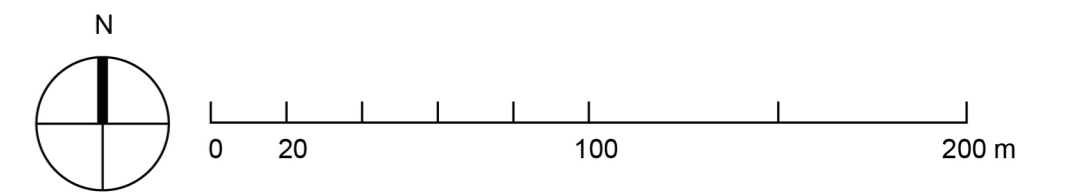
MAATGEVEND PROFIEL KOOGBRAAK (SECTIE HE-7A2 EN HE-7A3 VAN DIJKPAAL 16 TOT 22+50)
PROFIEL DP 15+90



MAATGEVEND PROFIEL ETERSHEIMERBRAAK (SECTIE HE-7B VAN DIJKPAAL 22+50 TOT 27+50)
PROFIEL DP 25+90



Basiskaart - Etersheimerbraak
module 5, sectie HE-7
Versterking Markermeerdijken
datum: september 2018 status: definitief
schaal: 1:2.000/ 1:200 versie: 3.0
papierformaat: A0 getekend: H. Prinssen
alle maten in meters - hoogtematen in m tov NAP
referentie: AMND-002127





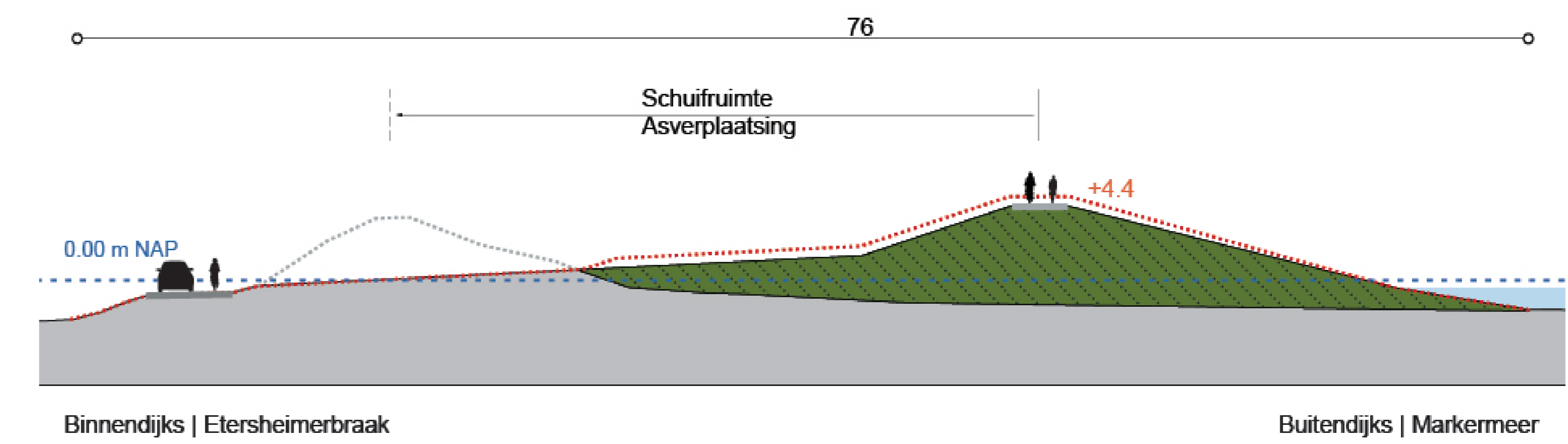
VERSTERKING HEINTJESBRAAK EN WARDER

MODULE 6, SECTIES HE-8 EN HE-9 (BLAD 6)

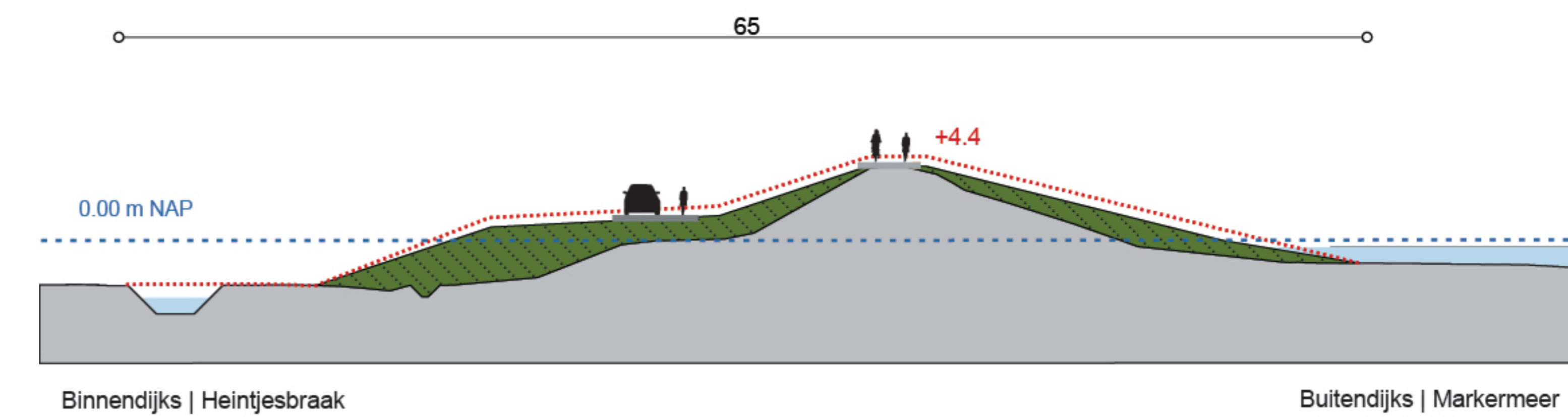
LEGENDA

	Bebouwing		Dijk		Huidige dijk (2015)
	Bebouwing aan de dijk		Vooroever		Opleverprofiel (2021) hoogte in meters t.o.v. NAP
	Markermeer/ Lijmeer/ Gouwee		A fietspad B gecombineerde fiets- wandelroute C wandelpad		Veiligheidsprofiel (2071)
	Binnendijks water Watergangen/ Braken/ Aaën en Dieën		Constructie		Schuifruimte asverplaatsing
	Bestaande weg/ weg inclusief fietsverbinding		Modulegrens		Watergang
	Weiland/ bos		Sectiegrens		Weg
	Voorland/ rietland/ strand		Subsectiegrens		Fietspad
	Dijk/ kade		Dijkpalen, om de 500 m genummerd		Gecombineerd fiets- wandelpad
	Toponiemen		Maatgevend profiel inclusief locatie		Wandelpad
	Gemeentegrens		Horizontaal permanent ruimtebeslag		Horizontaal permanent ruimtebeslag
	Coördinaten		Locatie kunstwerk		

MAATGEVEND PROFIEL ETERSHEIMERBRAAK 1 (SECTIE HE-8A1 EN HE-8A2 VAN DIJKPAAL 27+50 TOT 34+50)
PROFIEL DP 28+90



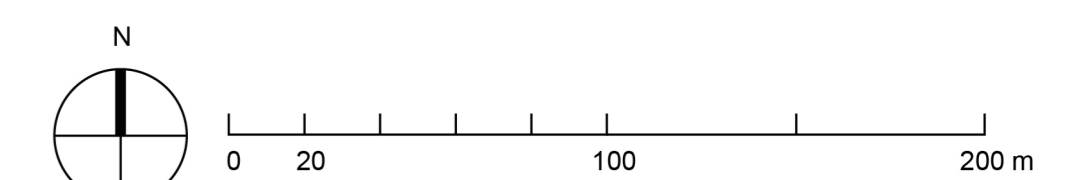
MAATGEVEND PROFIEL ETERSHEIMERBRAAK 2 (SECTIE HE-8A3 T/M HE-8A5 VAN DIJKPAAL 34+50 TOT 39)
PROFIEL DP 35+90



Basiskaart - Heintjesbraak en Warder
module 6, sectie HE-8 + HE-9
Versterking Markermeerdijken

datum: september 2018 status: definitief
schaal: 1:2.000/ 1:200 versie: 3.0
papierformaat: A0 getekend: H. Prinssen
alle maten in meters - hoogten in m tov NAP

referentie: AMND-002127

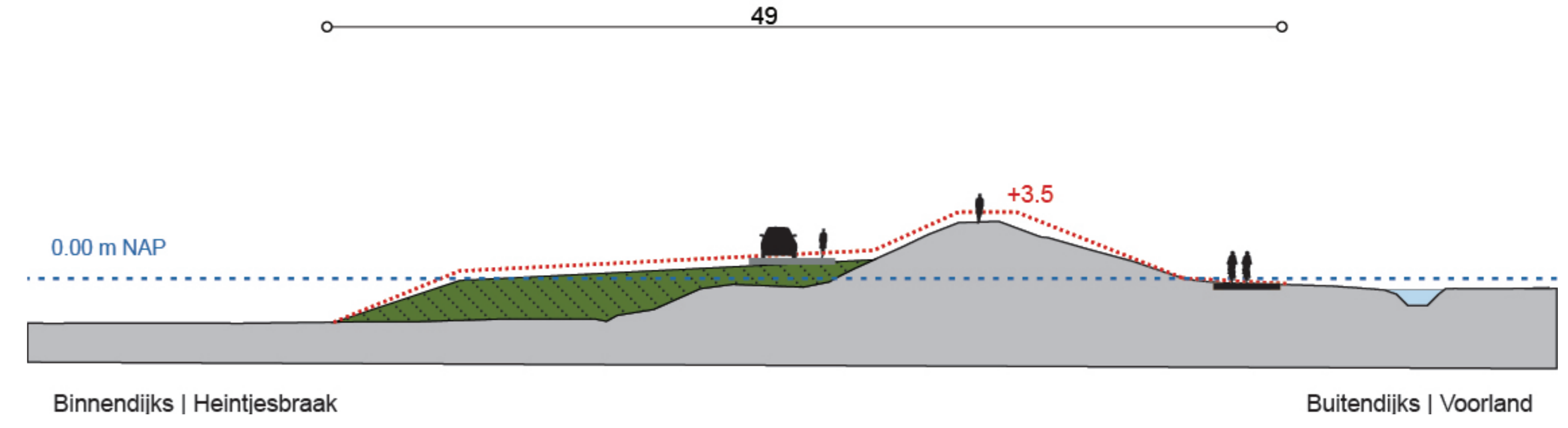




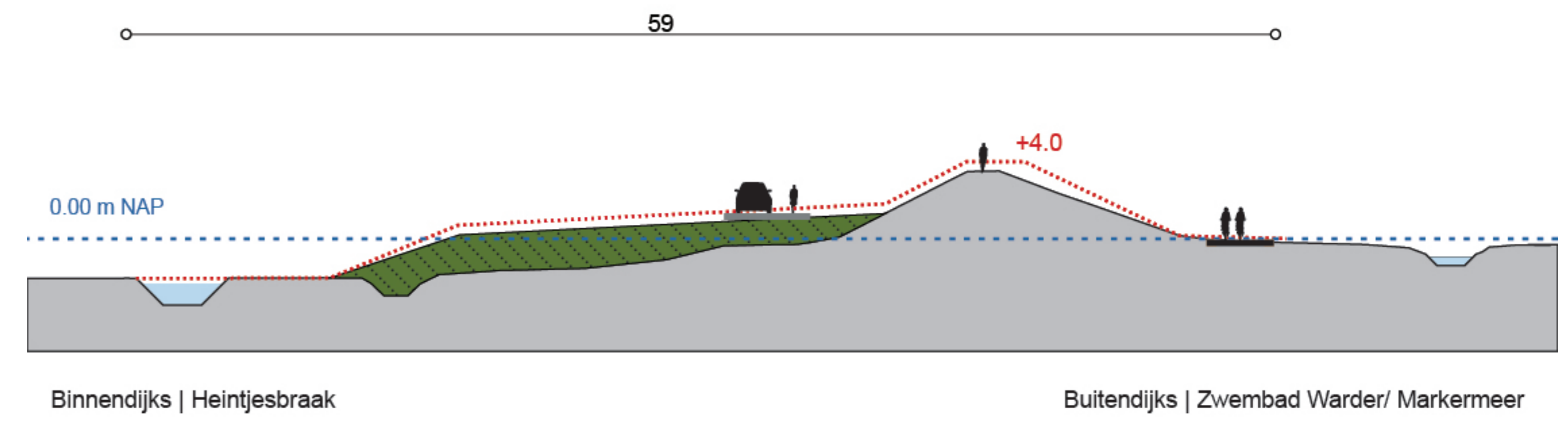
VERSTERKING HEINTJESBRAAK EN WARDER

MODULE 6, SECTIES HE-8 EN HE-9 (BLAD 7)

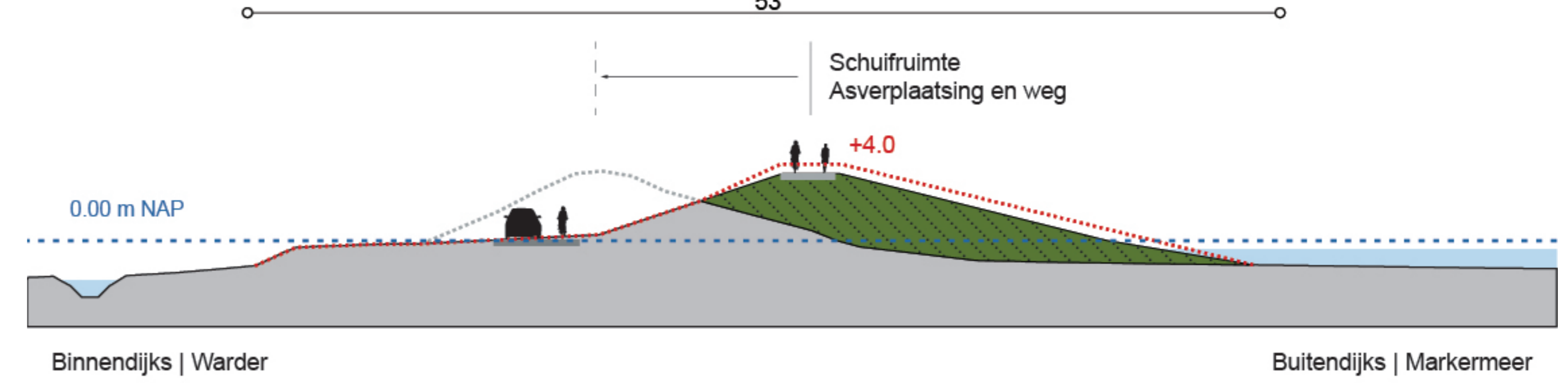
MAATGEVEND PROFIEL HEINTJESBRAAK 1 (SECTIE HE-8B1 VAN DIJKPAAL 39 TOT 44+50)
PROFIEL DP 41+90



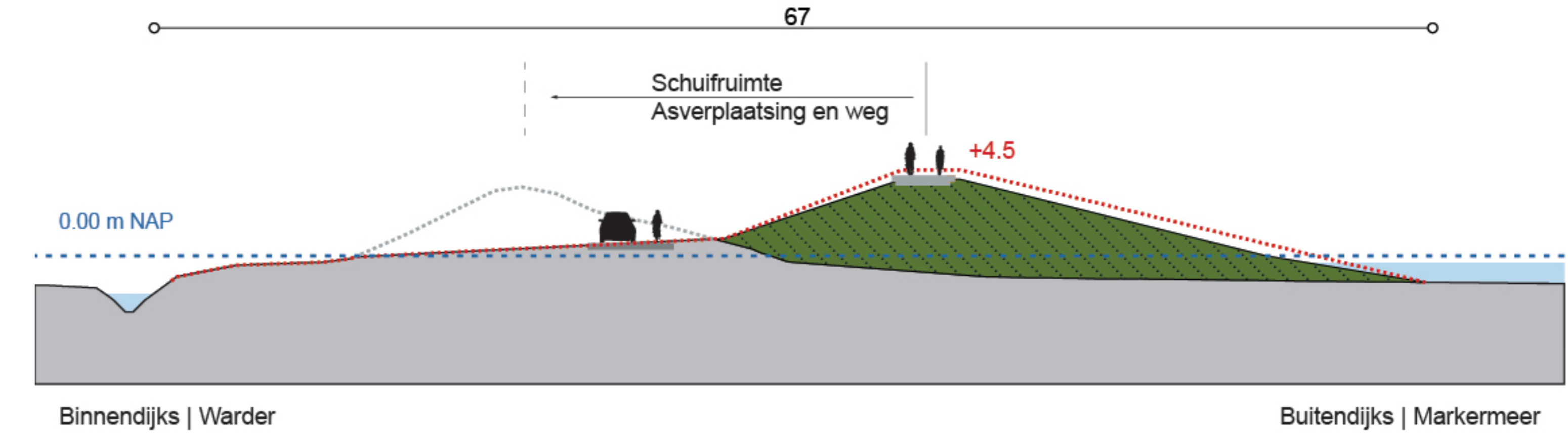
MAATGEVEND PROFIEL HEINTJESBRAAK 2 (SECTIE HE-8B2 VAN DIJKPAAL 44+50 TOT 46+50)
PROFIEL DP 46+30



MAATGEVEND PROFIEL WARDER 1 (SECTIE HE-9A VAN DIJKPAAL 48+50 TOT 52)
PROFIEL DP 50+90



MAATGEVEND PROFIEL WARDER 2 (SECTIE HE-9B VANAF DIJKPAAL 52 TOT 62+50)
PROFIEL DP 52+90



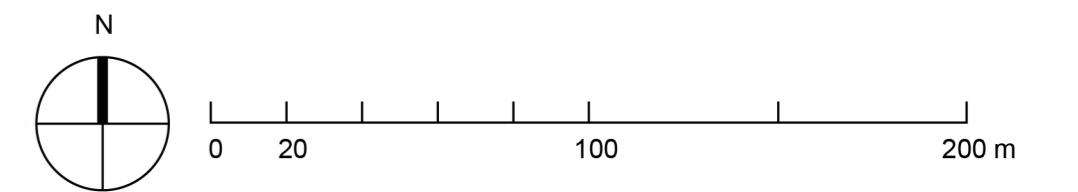
LEGENDA

	Bebouwing		Dijk		Huidige dijk (2015)
	Bebouwing aan de dijk		Vooroever		Opleverprofiel (2021) hoogte in meters t.o.v. NAP
	Markermeer/ IJmeer/ Gouwee		A fietspad B gecombineerde fiets- wandelroute C wandelpad		Veiligheidsprofiel (2071)
	Binnendijs water Watergangen/ Braken/ Aa'n en Die'n		Constructie		Schuifruimte asverplaatsing
	Bestaande weg/ weg inclusief fietsverbinding		Modulegrens		Watergang
	Weiland/ bos		Sectiegrens		Weg
	Voorland/ rietland/ strand		Subsectiegrens		Fietspad
	Dijk/ kade		Dijkpalen, om de 500 m genummerd		Gecombineerd fiets- wandelpad
	Toponiemen		Maatgevend profiel inclusief locatie		Wandelpad
	Gemeentegrens		Horizontaal permanent ruimtebeslag		Horizontaal permanent ruimtebeslag
	Coördinaten		Locatie kunstwerk		

Basiskaart - Heintjesbraak en Warder
module 6, secties HE-8 en HE-9
Versterking Markermeerdijken

datum: september 2018 status: definitief
schaal: 1:2.000/ 1:200 versie: 3.0
papierformaat: A0 getekend: H. Prinszen
alle maten in meters - hoogtematen in m tov NAP

referentie: AMND-002127

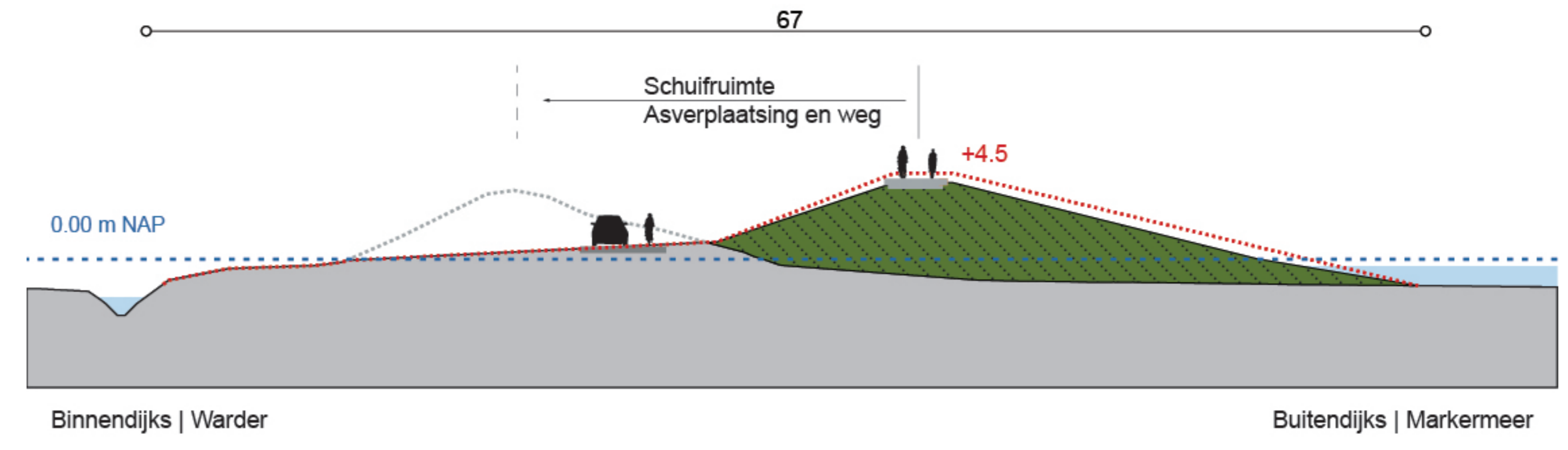




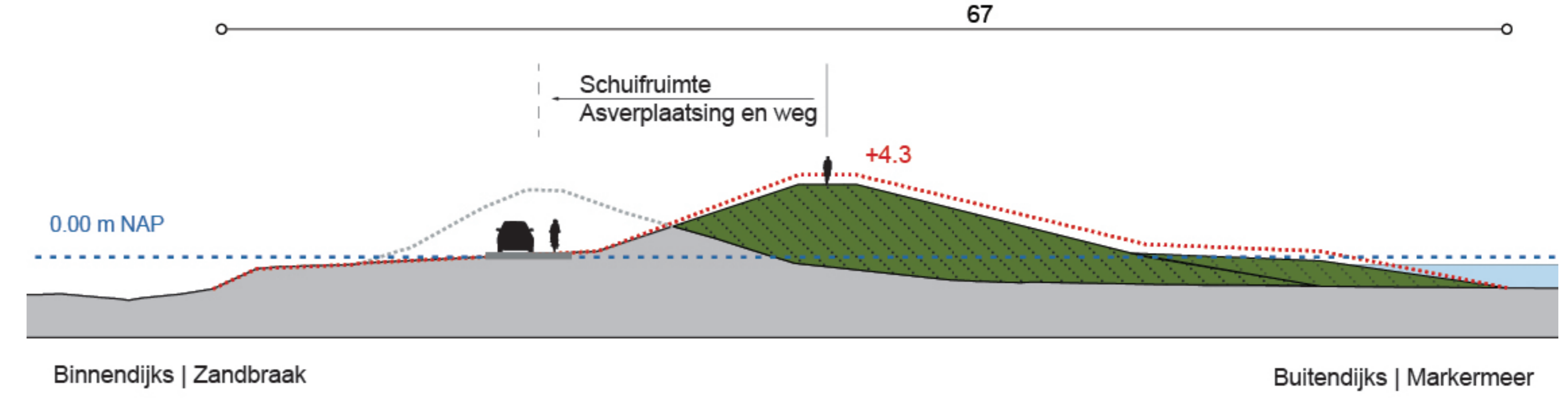
VERSTERKING POLDER ZEEVANG

MODULE 7, SECTIES HE-9, HE-10, HE-11 EN HE-12 (BLAD 8)

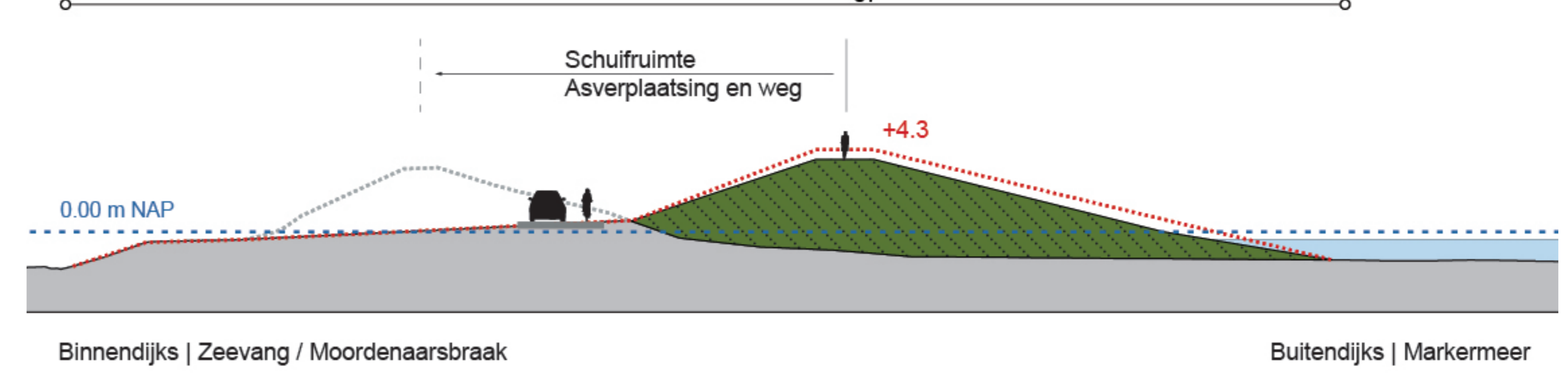
MAATGEVEND PROFIEL WARDER 2 (SECTIE HE-9B VAN DIJKPAAL 52 TOT 62+50)
PROFIEL DP 52+90



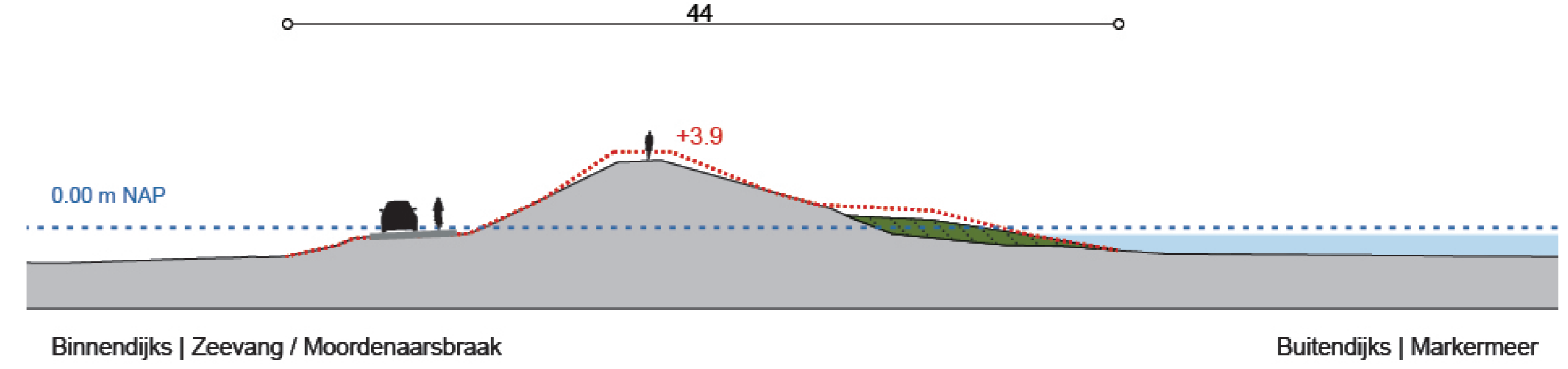
MAATGEVEND PROFIEL ZANDBRAAK (SECTIE HE-10A VAN DIJKPAAL 62+50 TOT 66)
PROFIEL DP 65+90



MAATGEVEND PROFIEL ZEEVANG/ MOORDENAARSBRAAK 1 (SECTIE HE-10B VAN DIJKPAAL 66 TOT 68)
PROFIEL DP 67+10



MAATGEVEND PROFIEL ZEEVANG/ MOORDENAARSBRAAK 2 (SECTIE HE-10B VAN DIJKPAAL 68 TOT 78+50)
PROFIEL DP 70+50



LEGENDA

	Bebouwing		Dijk		Huidige dijk (2015)
	Bebouwing aan de dijk		Voordeur		Opleverprofiel (2021) hoogte in meters t.o.v. NAP
	Markermeer/ IJmeer/ Gouwzee		A fietspad B gecombineerde fiets-wandelpad C wandelpad		Veiligheidsprofiel (2071)
	Binnendijks water Watersgangen/ Braken/ Aa'n en Die'n		Constructie		Schuifruimte asverplaatsing
	Bestaande weg/ weg inclusief fietsverbinding		Modulegrens		Watergang
	Weiland/ bos		Sectiegrens		Weg
	Voorland/ rietland/ strand		Subsectiegrens		Fietspad
	Dijk/ kade		Dijkpaal, om de 500 m genummerd		Gecombineerd fiets- wandelpad
	Toponiemen		Maatgevend profiel inclusief locatie		Wandelpad
	Gemeentegrens		Horizontaal permanent ruimtebeslag		Horizontaal permanent ruimtebeslag
	Coördinaten		Locatie kunstwerk		

Basiskaart - Polder Zeevang
module 7, secties HE-9, HE-10, HE-11 en HE-12
Versterking Markermeerdijken

datum: september 2018 status: definitief
schaal: 1:2.000/ 1:200 versie: 3.0
papierformaat: A0 getekend: H. Prinszen
alle maten in meters - hoogtematen in m tov NAP
referentie: AAMD-002127

N
0 20 100 200 m

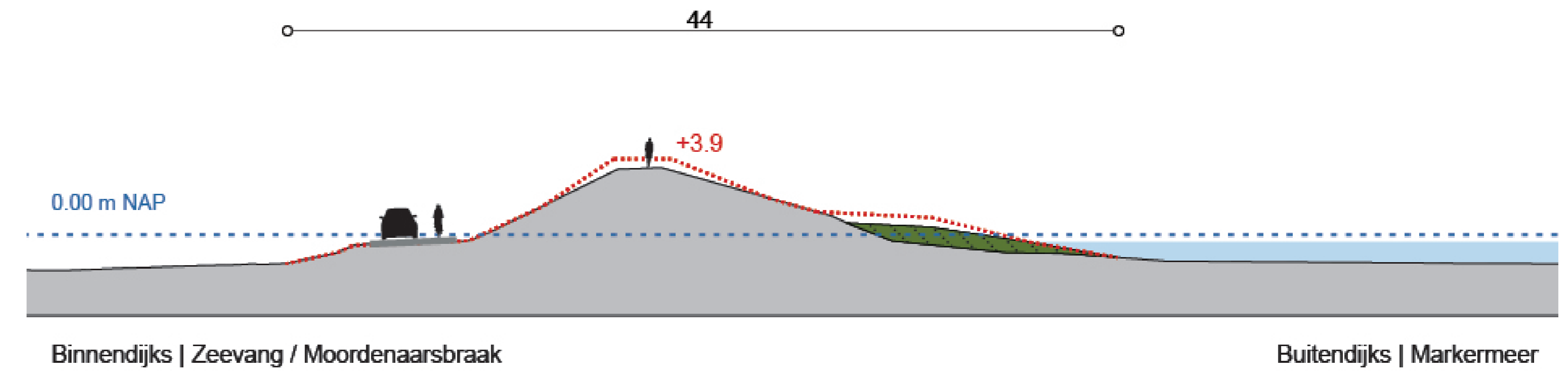
hoogheerraadschap
**Hollands
Noorderkwartier**
ALLIANTIE MARKERMEERDIJKEN



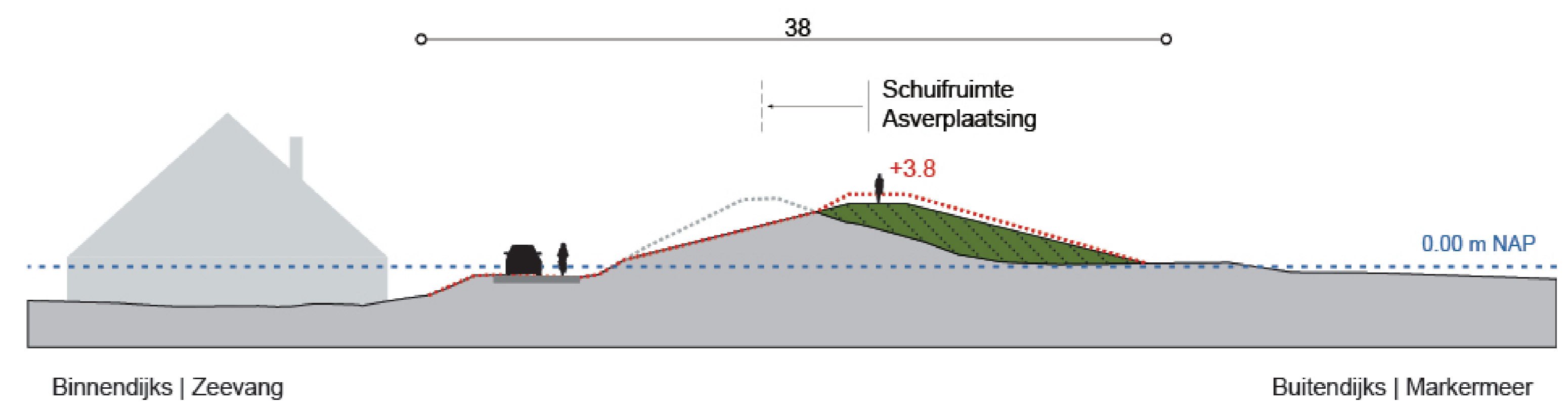
VERSTERKING POLDER ZEEVANG

MODULE 7, SECTIES HE-9, HE-10, HE-11 EN HE-12 (BLAD 9)

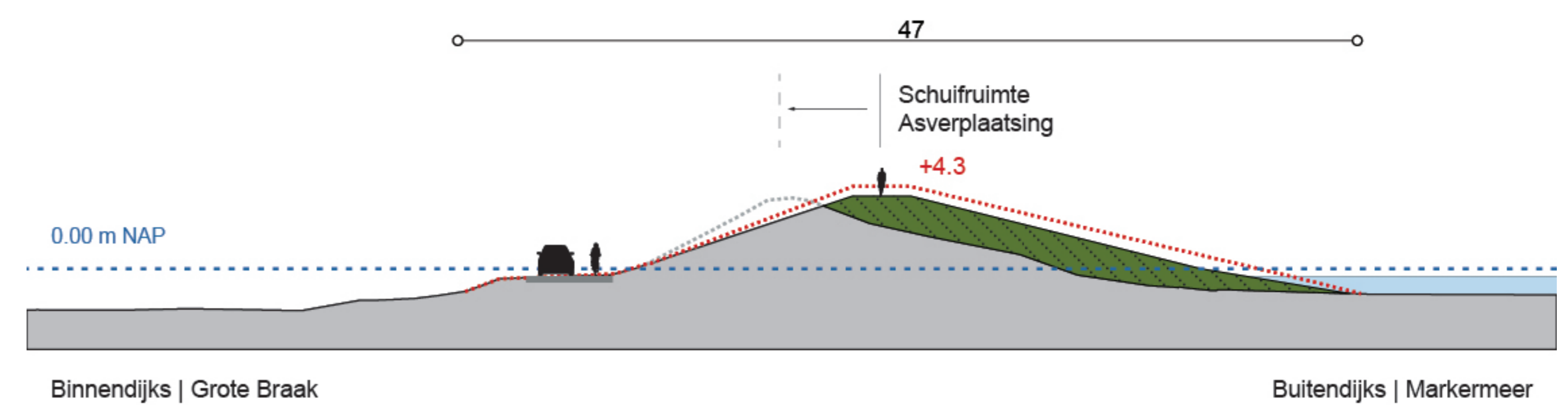
MAATGEVEND PROFIEL ZEEVANG/ MOORDENAARSBRAAK 2 (SECTIE HE-10B VAN DIJKPAAL 68 TOT 78+50)
PROFIEL DP 70+50



MAATGEVEND PROFIEL ZEEVANG/ GROTE BRAAK 1 (SECTIE HE-11A VAN DIJKPAAL 78+50 TOT 85)
PROFIEL DP 80+70



MAATGEVEND PROFIEL ZEEVANG/ GROTE BRAAK 2 (SECTIE HE-11B VAN DIJKPAAL 85 TOT 89)
PROFIEL DP 88



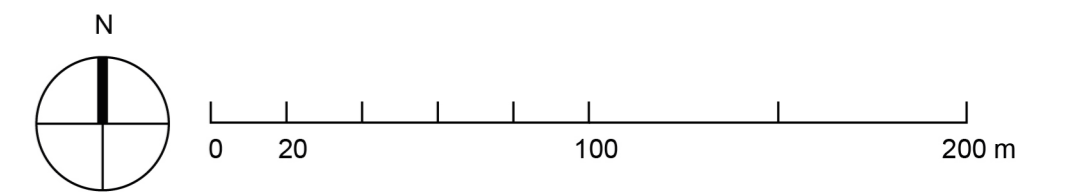
LEGENDA

	Bebouwing		Dijk		Huidige dijk (2015)
	Bebouwing aan de dijk		Vooroever		Opleverprofiel (2021) hoogte in meters t.o.v. NAP
	Markermeer/ Lumeer/ Gouwee		A fietspad B gecombineerde fiets- wandelroute C wandelpad		Veiligheidsprofiel (2071)
	Binnendijks water Watergangen/ Braken/ Aaën en Dieën		Constructie		Schuifruimte asverplaatsing
	Bestaande weg/ weg inclusief fietsverbinding		Modulegrens		Watergang
	Weiland/ bos		Sectiegrens		Weg
	Voorland/ rietland/ strand		Subsectiegrens		Fietspad
	Dijk/ kade		Dijkpalen, om de 500 m genummerd		Gecombineerd fiets- wandelpad
	Toponiemen		Maatgevend profiel inclusief locatie		Wandelpad
	Gemeentegrens		Horizontaal permanent ruimtebeslag		Horizontaal permanent ruimtebeslag
	Coördinaten		Locatie kunstwerk		

Basiskaart - Polder Zeevang
module 7, secties HE-9, HE-10, HE-11 en HE-12
Versterking Markermeerdijken

datum: september 2018 status: definitief
schaal: 1:2.000/ 1:200 versie: 3.0
papierformaat: A0 getekend: H. Prinssen
alle maten in meters - hoogtematen in m tov NAP

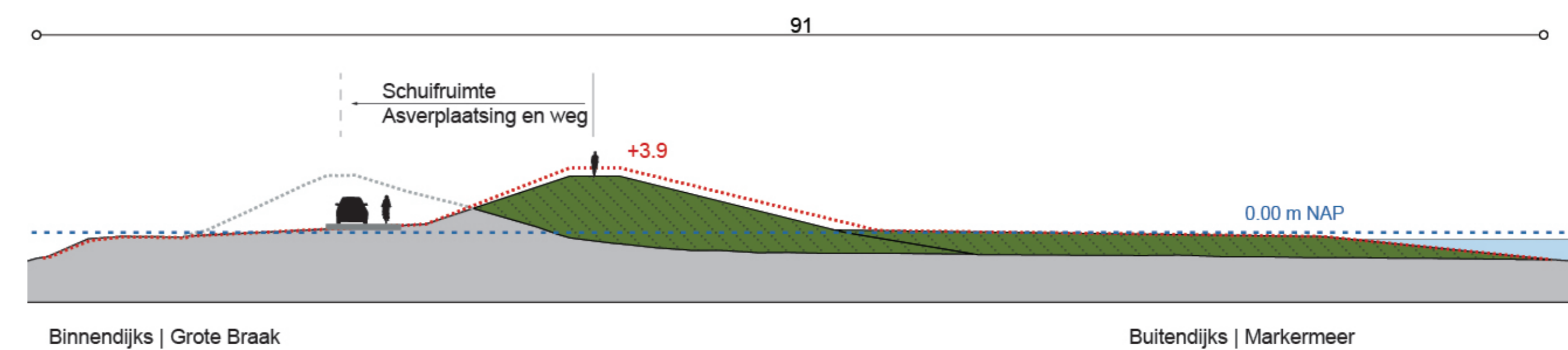
referentie: AAMD-002127



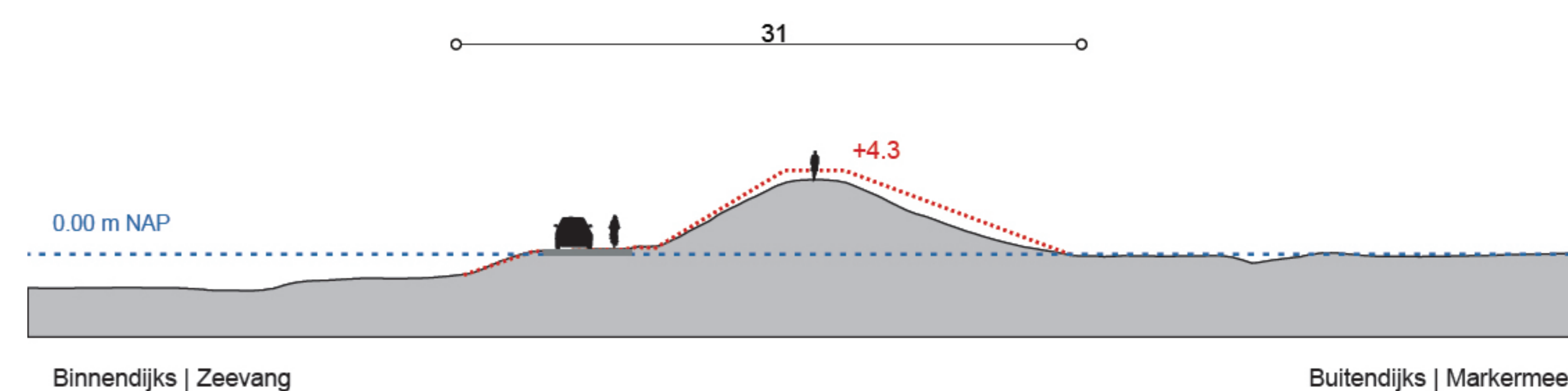
VERSTERKING POLDER ZEEVANG

MODULE 7, SECTIES HE-9, HE-10, HE-11 EN HE-12 (BLAD 10)

MAATGEVEND PROFIEL ZEEVANG / GROTE BRAAK 3 (SECTIE HE-11C VAN DIJKPAAL 89 TOT 95)
PROFIEL DP 91+50



MAATGEVEND PROFIEL FORT EDAM 1 (SECTIE HE-12A VANAF DIJKPAAL 95 TOT 106)
PROFIEL DP 99+30



LEGENDA

	Bebouwing		Dijk		Huidige dijk (2015)
	Bebouwing aan de dijk		Vooroever		Opleverprofiel (2021) hoogte in meters t.o.v. NAP
	Markermeer / Lumeer / Gouwe		A fietspad B gecombineerde fiets-wandelroute C wandelpad		Veiligheidsprofiel (2071)
	Binnendijks water Watergangen / Braken / Aaën en Dieën		Constructie		Schuifruimte asverplaatsing
	Bestaande weg / weg inclusief fietsverbinding		Modulegrens		Watergang
	Weiland / bos		Sectiegrens		Weg
	Voorland / rietland / strand		Subsectiegrens		Fietspad
	Dijk / kade		Dijkpaal, om de 500 m genummerd		Gecombineerd fiets- wandelpad
	Toponiemen		Maatgevend profiel inclusief locatie		Wandelpad
	Gemeentegrens		Horizontaal permanent ruimtebeslag		Horizontaal permanent ruimtebeslag
	Coördinaten		Locatie kunstwerk		

Basiskaart - Polder Zeevang
module 7, secties HE-9, HE-10, HE-11 en HE-12
Versterking Markermeerdijken

datum: september 2018 status: definitief
schaal: 1:2.000/ 1:200 versie: 3.0
papierformaat: A0 getekend: H. Prinsen
alle maten in meters - hoogtematen in m tov NAP

referentie: AAMD-002127

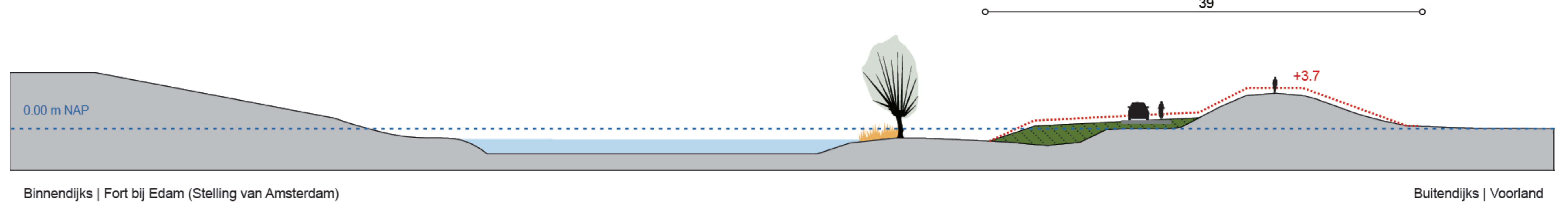


VERSTERKING HAVEN EDAM

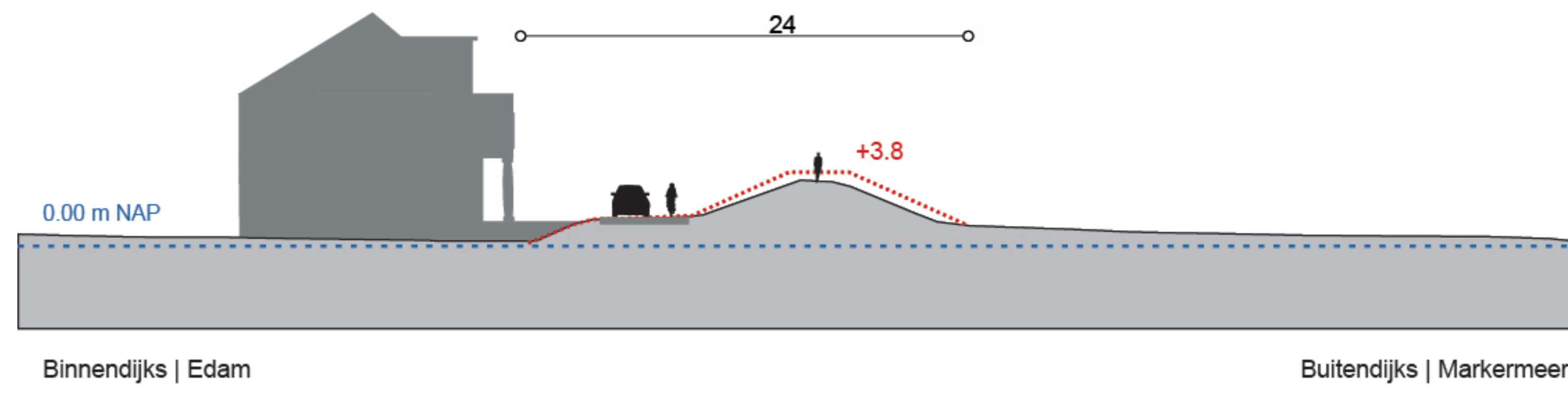
MODULE 8, SECTIE HE-12 EN EA-1 (BLAD 11)



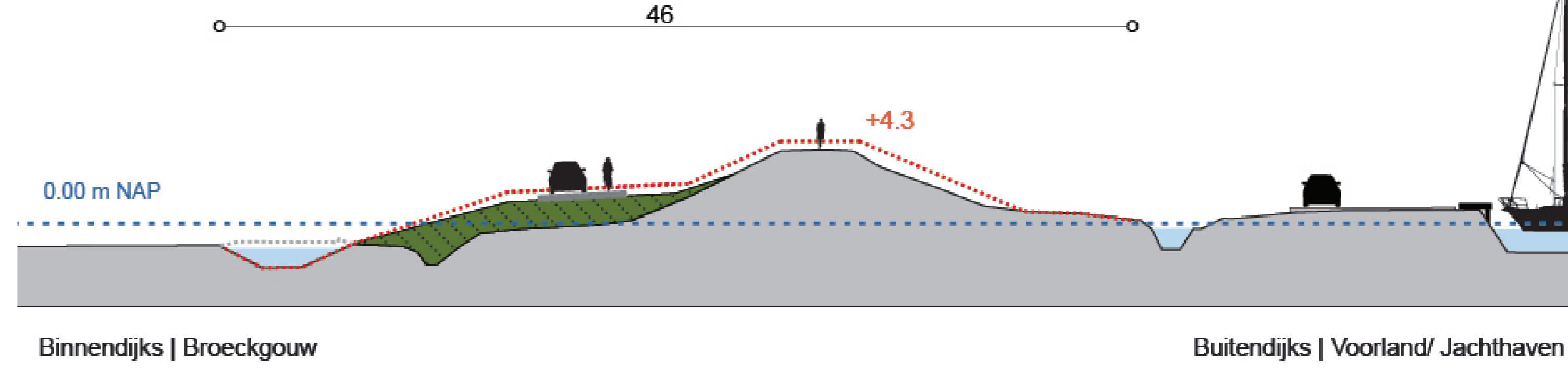
MAATGEVEND PROFIEL FORT EDAM 2 (SECTIE HE-12B VAN DIJKPAAL 106 TOT 109+50)
PROFIEL DP 107+90



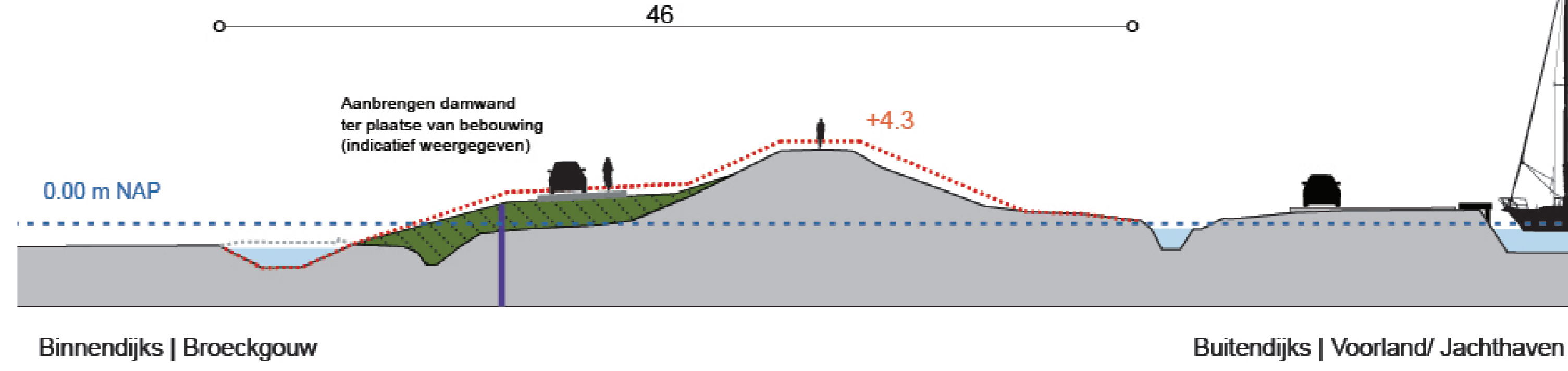
MAATGEVEND PROFIEL HAVEN EDAM (SECTIE HE-12B VAN DIJKPAAL 109+50 TOT 111+20)
PROFIEL DP 110+90



MAATGEVEND PROFIEL JACHTHAVEN EDAM (SECTIE EA-1A VAN DIJKPAAL 0 TOT 3)
PROFIEL DP 0+90



MAATGEVEND PROFIEL JACHTHAVEN EDAM (LOKALE MAATREGELEN SECTIE EA-1A VAN DIJKPAAL 0 TOT 3)
PROFIEL DP 0+90



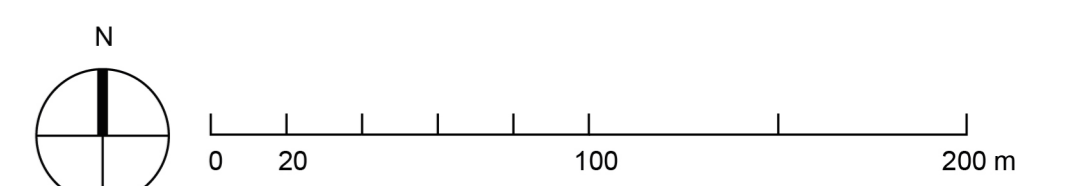
LEGENDA

	Bebouwing		Dijk		Huidige dijk (2015)
	Bebouwing aan de dijk		Vooroever		Opleverprofiel (2021) hoogte in meters t.o.v. NAP
	Markermeer/ IJmeer/ Gouwezee		A fietspad B gecombineerde fiets- wandelroute C wandelpad		Veiligheidsprofiel (2071)
	Binnendijks water Watergangen/ Braken/ Aaën en Dieën		Constructie		Schuifruimte asverplaatsing
	Bestaande weg/ weg inclusief fietsverbinding		Modulegrens		Watergang
	Weiland/ bos		Sectiegrens		Weg
	Voorland/ rietland/ strand		Subsectiegrens		Fietspad
	Dijk/ kade		Dijkpaalen, om de 500 m genummerd		Gecombineerd fiets- wandelpad
	Toponiemen		Maatgevend profiel inclusief locatie		Wandelpad
	Gemeentegrens		Horizontaal permanent ruimtebeslag		Horizontaal permanent ruimtebeslag
	Coördinaten		Locatie kunstwerk		

Basiskaart - Polder Zeevang en Haven Edam
module 8, secties HE-12 en EA-1
Versterking Markermeerdijken

datum: september 2018 status: definitief
schaal: 1:2.000/ 1:200 versie: 3.0
papierformaat: A0 getekend: H. Prinszen
alle maten in meters - hoogtematen in m tov NAP

referentie: AMND-022127

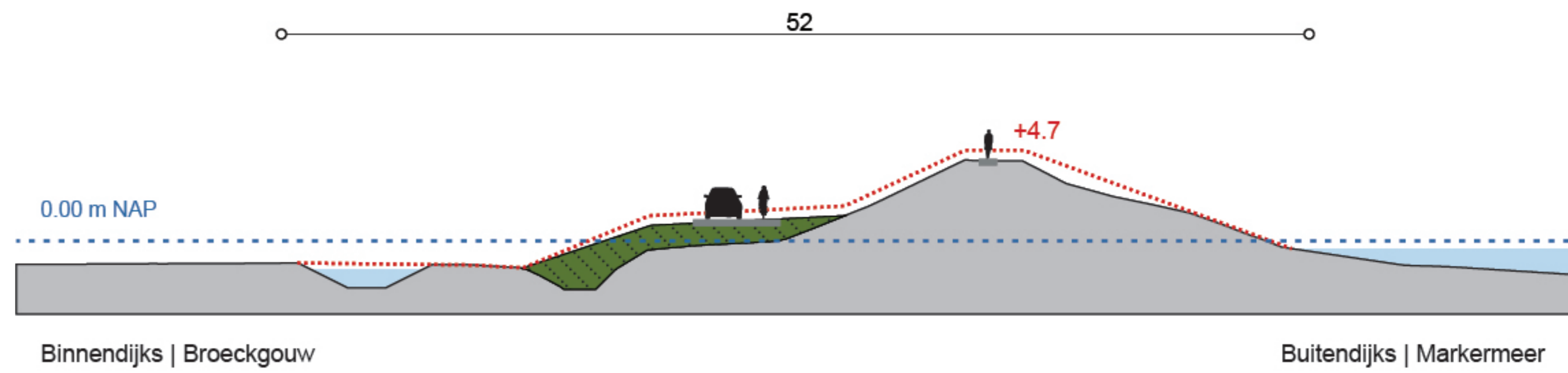




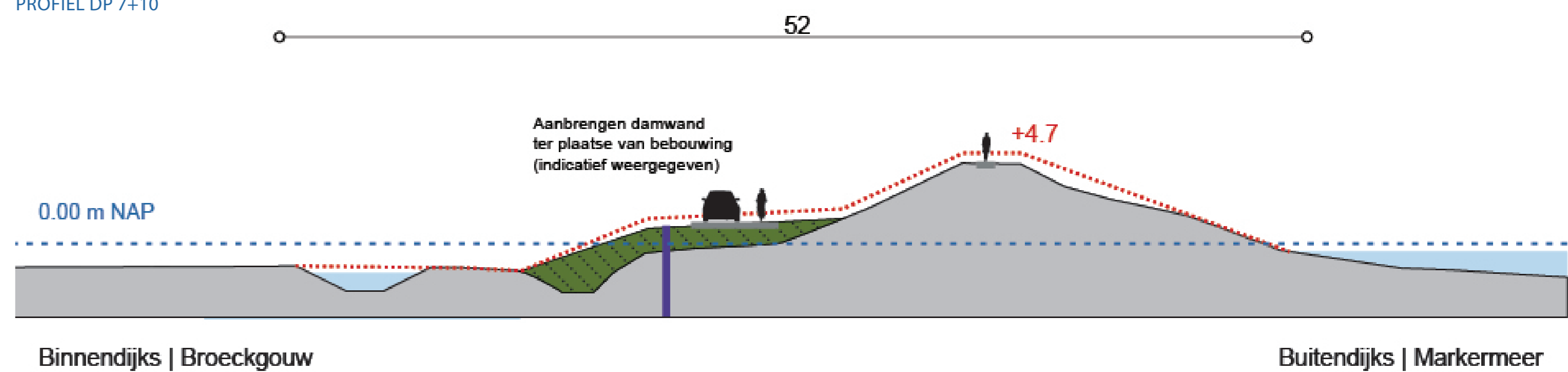
VERSTERKING BROECKGOUW EDAM

MODULE 9, SECTIE EA-1 EN EA-2 (BLAD 12)

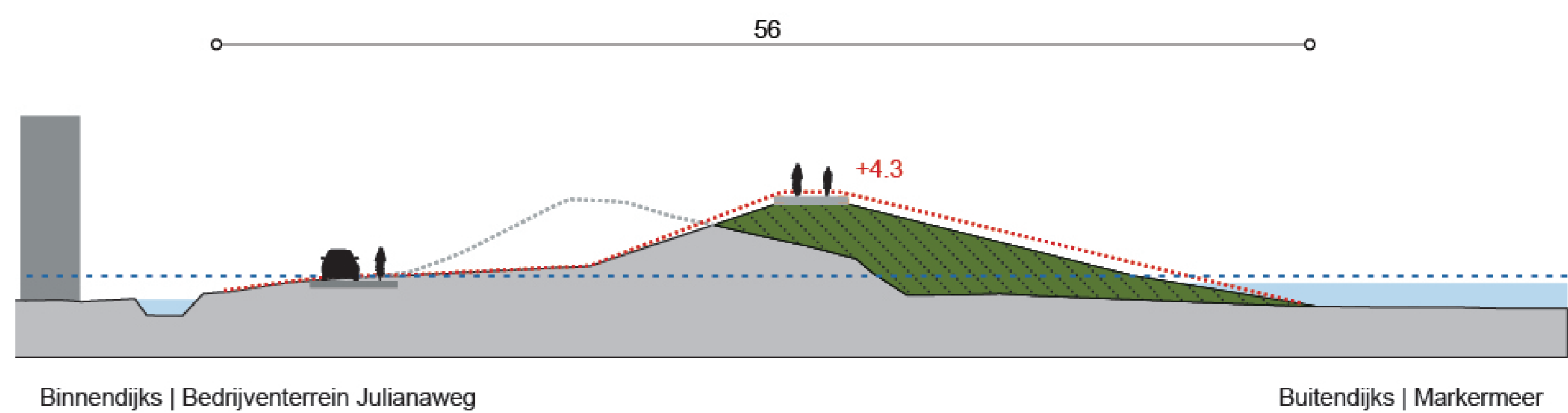
MAATGEVEND PROFIEL BROECKGOUW (SECTIE EA-1B VAN DIJKPAAL 3 TOT 15)
PROFIEL DP 7+10



MAATGEVEND PROFIEL BROECKGOUW (LOKALE MAATREGELEN SECTIE EA-1B VAN DIJKPAAL 3 TOT 15)
PROFIEL DP 7+10



MAATGEVEND PROFIEL BEDRIJVENTERREIN JULIANAWEG (SECTIE EA-2A VAN DIJKPAAL 15 TOT 21)
PROFIEL DP 17

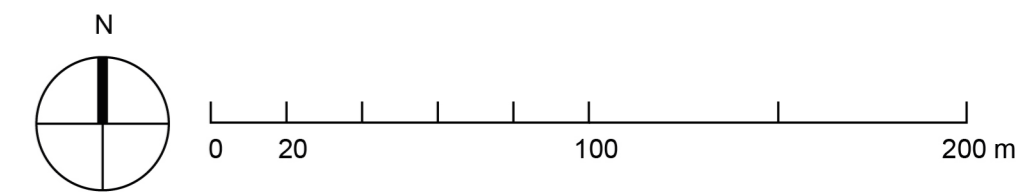


LEGENDA

	Bebouwing		Dijk		Huidige dijk (2015)
	Bebouwing aan de dijk		Vooroever		Opleverprofiel (2021) hoogte in meters t.o.v. NAP
	Markermeer/ IJmeer/ Gouwezee		A fietspad B gecombineerde fiets- wandelroute C wandelpad		Veiligheidsprofiel (2071)
	Binnendijks water Watergangen/ Braken/ Aaën en Dieën		Constructie		Schuifruimte asverplaatsing
	Bestaande weg/ weg inclusief fietsverbinding		Modulegrens		Watergang
	Weiland/ bos		Sectiegrens		Weg
	Voorland/ rietland/ strand		Subsectiegrens		Fietspad
	Dijk/ kade		Dijkpalen, om de 500 m genummerd		Gecombineerd fiets- wandelpad
	Toponiemen		Maatgevend profiel inclusief locatie		Wandelpad
	Gemeentegrens		Horizontaal permanent ruimtebeslag		Horizontaal permanent ruimtebeslag
	Coördinaten		Locatie kunstwerk		

Basiskaart - Broeckgouw Edam
module 9, secties EA-1 en EA-2
Versterking Markermeerdijken

datum: september 2018 status: definitief
schaal: 1:2.000/ 1:200 versie: 3.0
papierformaat: A0 getekend: H. Prinssen
alle maten in meters - hoogtenaten in m tov NAP
referentie: AMND-002127

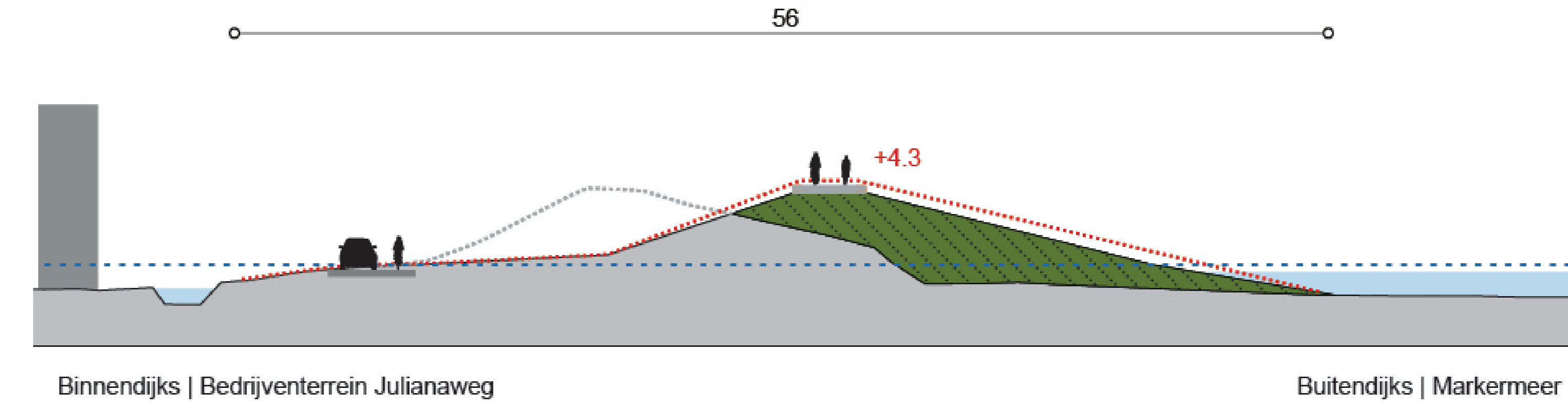


VERSTERKING NOORDEINDE VOLENDAM

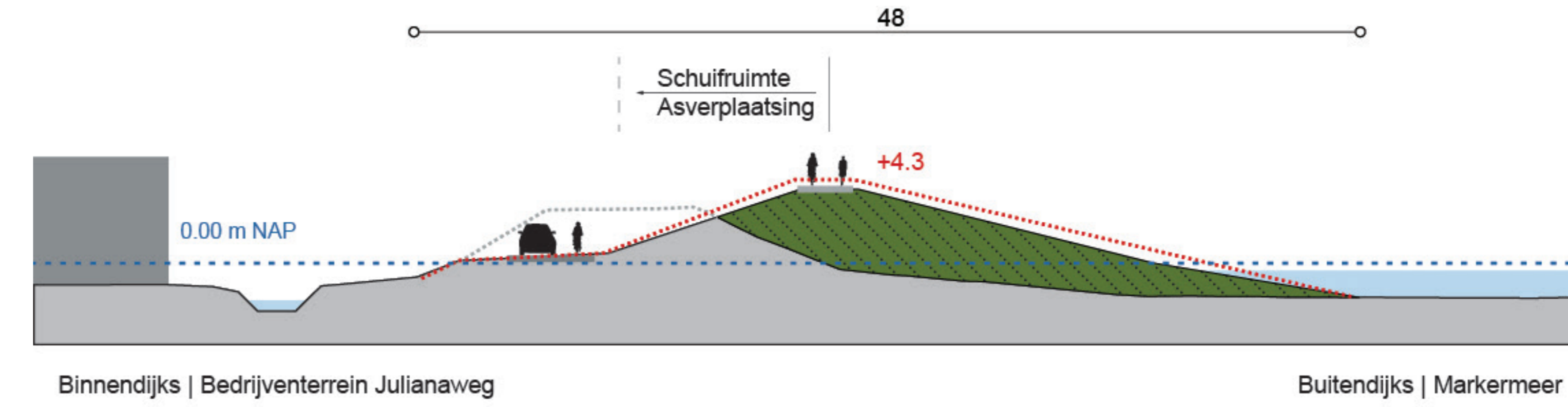
MODULE 10, SECTIE EA-2 (BLAD 13)



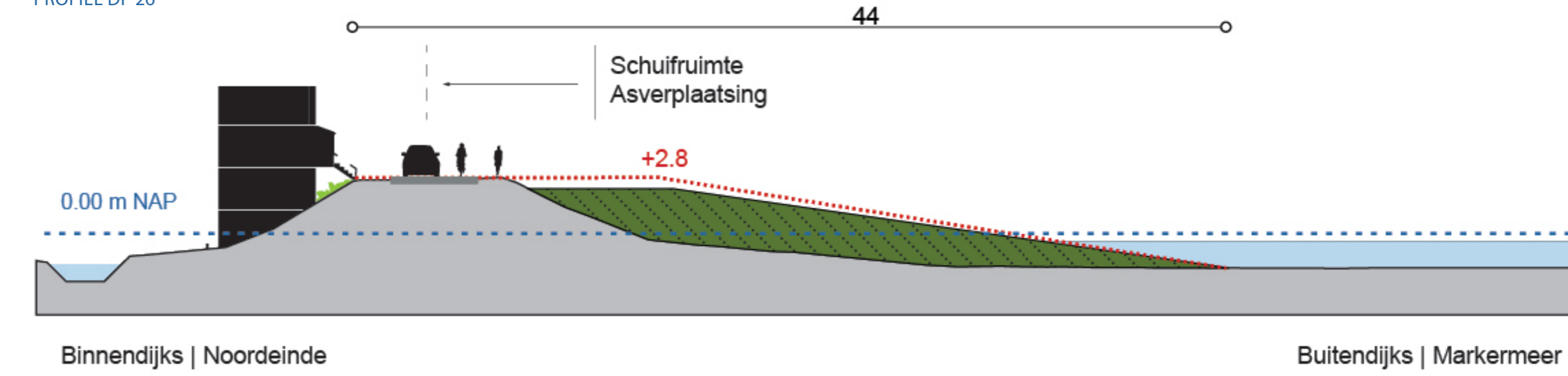
MAATGEVEND PROFIEL BEDRIJVENTERREIN JULIANAWEG (SECTIE EA-2A VAN DIJKPAAL 15 TOT 21)
PROFIEL DP 17



MAATGEVEND PROFIEL NOORDEINDE 1 (SECTIE EA-2A EN EA-2B VAN DIJKPAAL 21 TOT 24)
PROFIEL DP 23



MAATGEVEND PROFIEL NOORDEINDE 2 (SECTIE EA-2B VAN DIJKPAAL 24 TOT 29)
PROFIEL DP 26



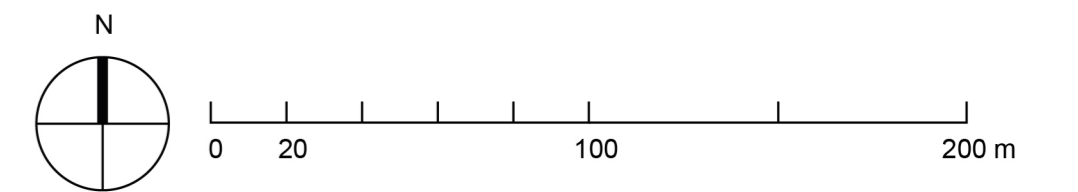
LEGENDA

	Bebouwing		Dijk		Huidige dijk (2015)
	Bebouwing aan de dijk		Voorveer		Opleverprofiel (2021) hoogte in meters t.o.v. NAP
	Markermeer/ Lumeer/ Gouwzee		A fietspad B gecombineerde fiets- wandelroute C wandelpad		Veiligheidsprofiel (2017)
	Binnendijks water Watergangen/ Braken/ Aaen en Dieën		Constructie		Schuifruimte asverplaatsing
	Bestaande weg/ weg inclusief fietsverbinding		Modulegrens		Watergang
	Weiland/ bos		Sectiegrens		Weg
	Voorland/ rietland/ strand		Subsectiegrens		Fietspad
	Dijk/ kade		Dijkpaalen, om de 500 m genummerd		Gecombineerd fiets- wandelpad
	Toponiemen		Maatgevend profiel inclusief locatie		Wandelpad
	Gemeentegrens		Horizontaal permanent ruimtebeslag		Horizontaal permanent ruimtebeslag
	Coördinaten		Locatie kunstwerk		

Basiskaart - Noordeinde Volendam
module 10, sectie EA-2
Versterking Markermeerdijken

datum: september 2018 status: definitief
schaal: 1:2.000/ 1:200 versie: 3.0
papierformaat: A0 getekend: H. Prinssen
alle maten in meters - hoogtematen in m tov NAP

referentie: AMND-002127

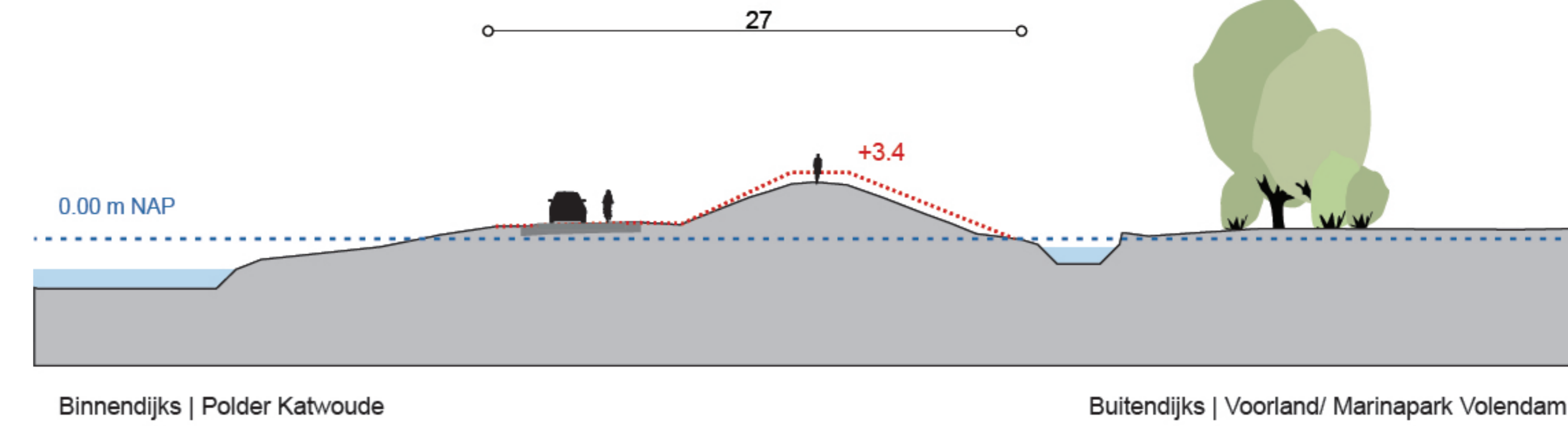




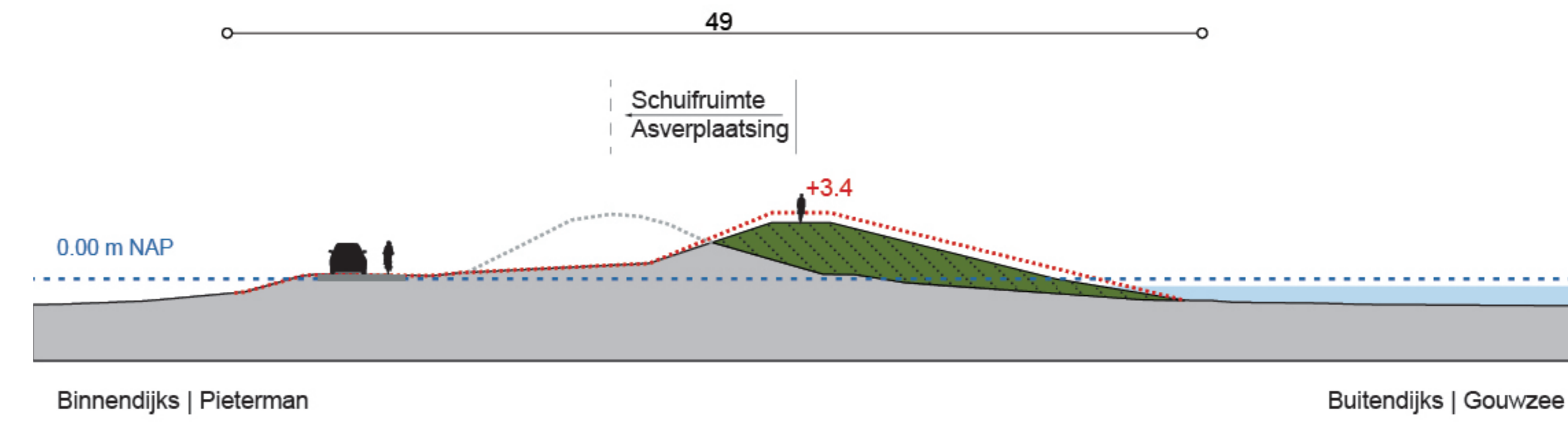
VERSTERKING PIETERMAN

MODULE 11, SECTIE EA-3 (BLAD 14)

MAATGEVEND PROFIEL PIETERMAN 1 (SECTIE EA-3A VAN DIJKPAAL 1 TOT 3+50)
PROFIEL DP 0+90



MAATGEVEND PROFIEL PIETERMAN 2 (SECTIE EA-3B VAN DIJKPAAL 3+50 TOT 11)
PROFIEL DP 6+90



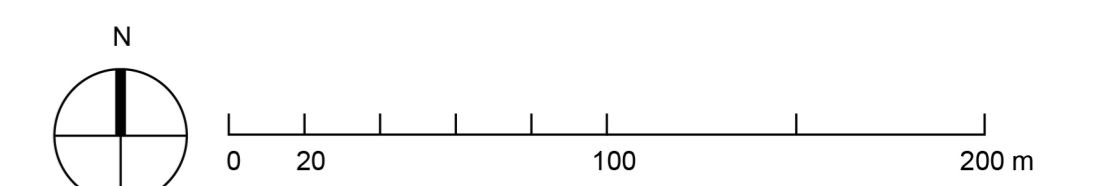
LEGENDA

	Bebouwing		Dijk		Huidige dijk (2015)
	Bebouwing aan de dijk		Vooroever		Opleverprofiel (2021) hoogte in meters t.o.v. NAP
	Markermeer/ Umeer/ Gouwzee		A fietspad B gecombineerde fiets- wandelroute C wandelpad		Veiligheidsprofiel (2071)
	Binnendijks water Watergangen/ Braken/ Aa'n en Die'n		Constructie		Schuifruimte asverplaatsing
	Bestaande weg/ weg inclusief fietsverbinding		Modulegrens		Watergang
	Weiland/ bos		Sectiegrens		Weg
	Voorland/ rietland/ strand		Subsectiegrens		Fietspad
	Dijk/ kade		Dijkpalen, om de 500 m genummerd		Gecombineerd fiets- wandelpad
	Toponiemen		Maatgevend profiel inclusief locatie		Wandelpad
	Gemeentegrens		Horizontaal permanent ruimtebeslag		Horizontaal permanent ruimtebeslag
	Coördinaten		Locatie kunstwerk		

Basiskaart - Pieterman
module 11, sectie EA-3
Versterking Markermeerdijken

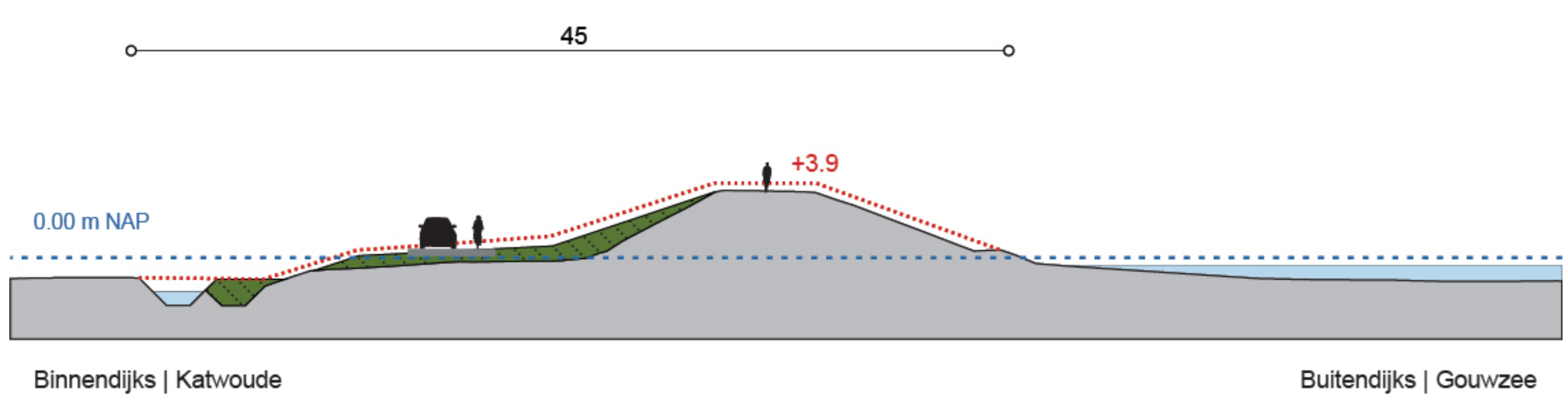
datum: september 2018 status: definitief
schaal: 1:2.000/ 1:200 versie: 3.0
papierformaat: A0 getekend: H. Prinszen
alle maten in meters - hoogtematen in m tov NAP

referentie: AMND-002127

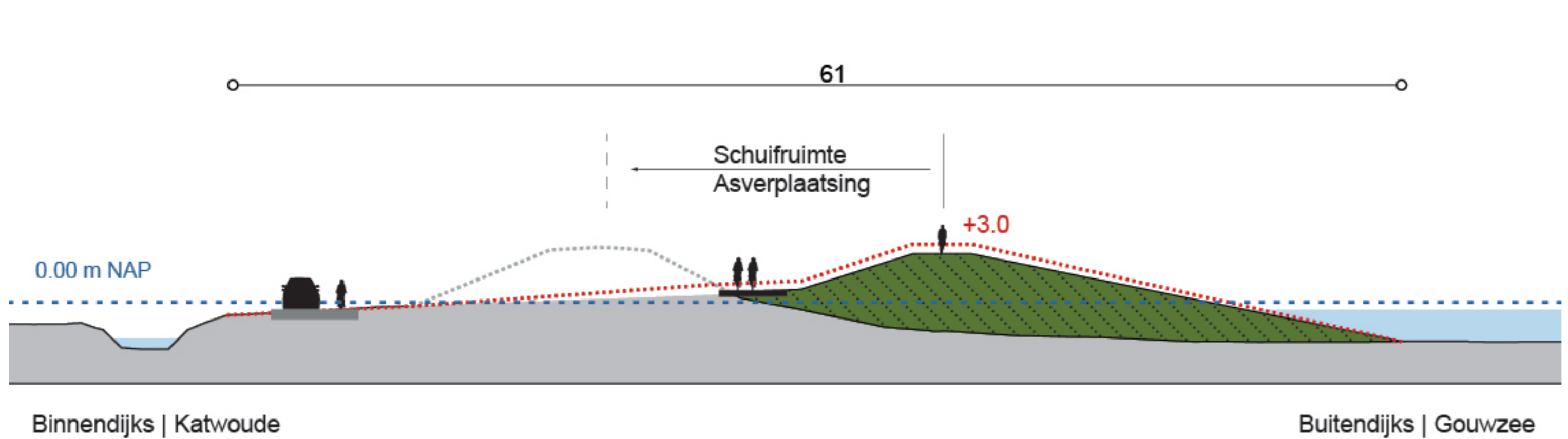




MAATGEVEND PROFIEL KATWOUDE 1 (SECTIE EA-4A VANAF DIJKPAAL 25+50 TOT 27)
 PROFIEL DP 26+00



MAATGEVEND PROFIEL KATWOUDE 2 (SECTIE EA-4B VANAF DIJKPAAL 27 TOT 39+50)
 PROFIEL DP 37+80



LEGENDA

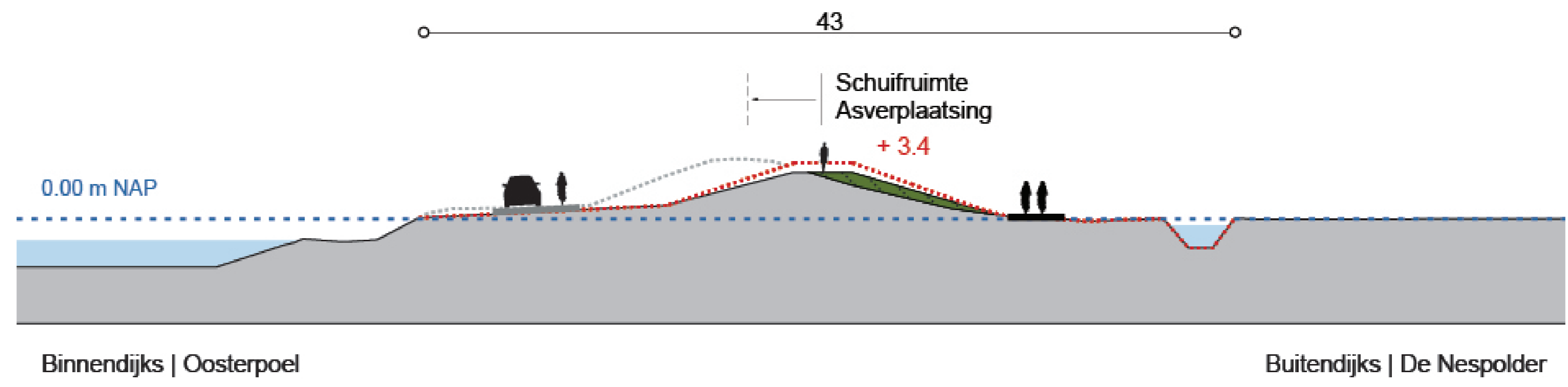
	Bebouwing		Dijk		Huidige dijk (2015)
	Bebouwing aan de dijk		Vooroever		Opleverprofiel (2021) hoogte in meters t.o.v. NAP
	Markermeer/ Umeer/ Gouwzee		A fietspad B gecombineerde fiets- wandelroute C wandelpad		Veiligheidsprofiel (2071)
	Binnendijks water Watergangen/ Braken/ Aaën en Dieën		Constructie		Schuifruimte asverplaatsing
	Bestaande weg/ weg inclusief fietsverbinding		Modulegrens		Watergang
	Weiland/ bos		Sectiegrens		Weg
	Voorland/ rietland/ strand		Subsectiegrens		Fietspad
	Dijk/ kade		Dijkpalen, om de 500 m genummerd		Gecombineerd fiets- wandelpad
	Toponiemen		Maatgevend profiel inclusief locatie		Wandelpad
	Gemeentegrens		Horizontaal permanent ruimtebeslag		Horizontaal permanent ruimtebeslag
	Coördinaten		Locatie kunstwerk		



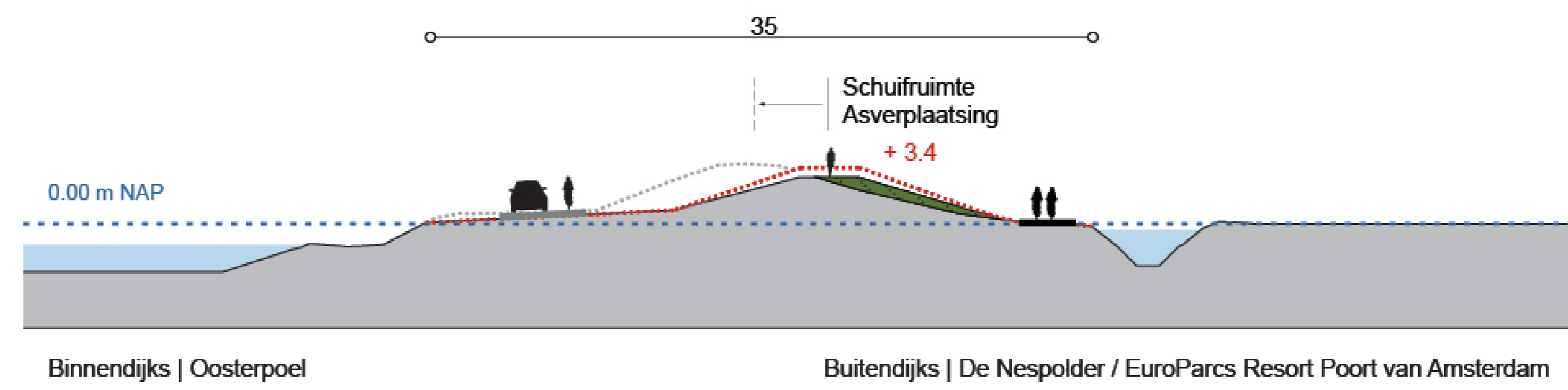
VERSTERKING DE NES EN OPPERWOUD

MODULE 13, SECTIES EA-5 EN EA-6 (BLAD 16)

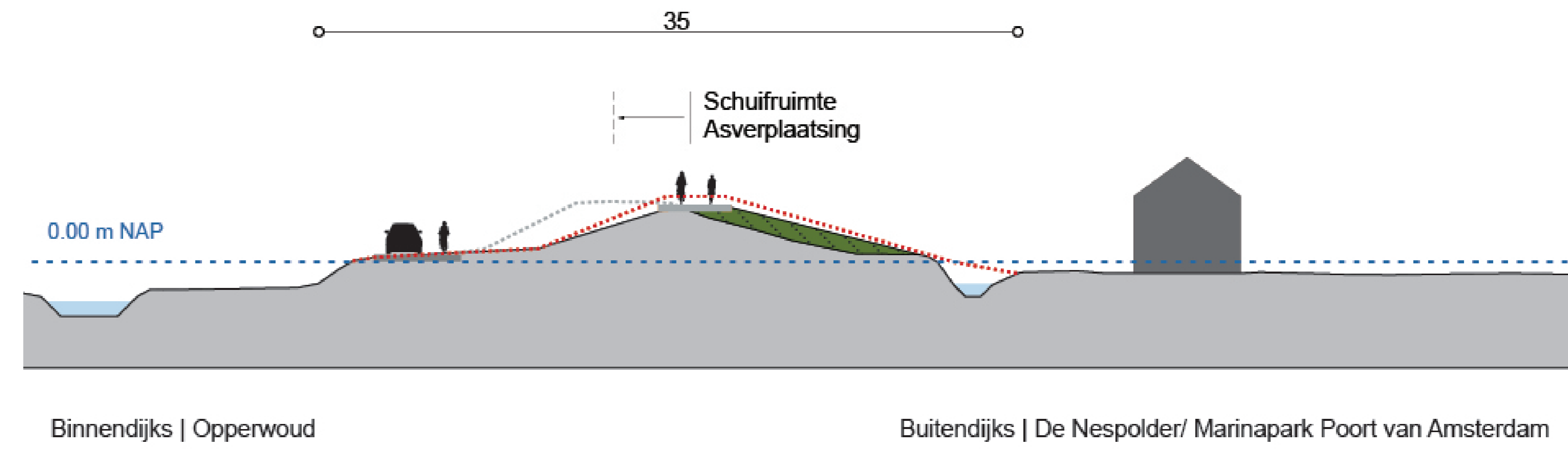
PROFIEL DE NES 1 (SECTIE EA-5 VAN DIJKPAAL 54 TOT 59)
 MAATGEVEND PROFIEL DP 59+90



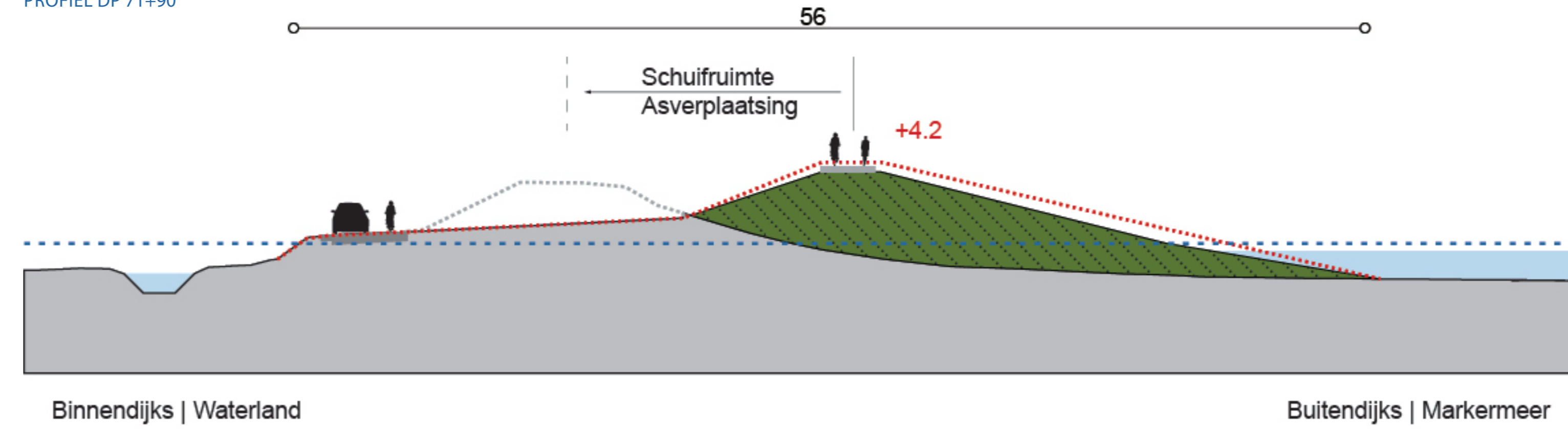
MAATGEVEND PROFIEL DE NES 2 (SECTIE EA-5 VAN DIJKPAAL 59 TOT 66+50)
 PROFIEL DP 59+90



PROFIEL OPPERWOUD 1 (SECTIE EA-6 VAN DIJKPAAL 66+50 TOT 70)
 MAATGEVEND PROFIEL DP 59+90



MAATGEVEND PROFIEL OPPERWOUD 2 (SECTIE EA-6 VAN DIJKPAAL 70 TOT 73+50)
 PROFIEL DP 71+90



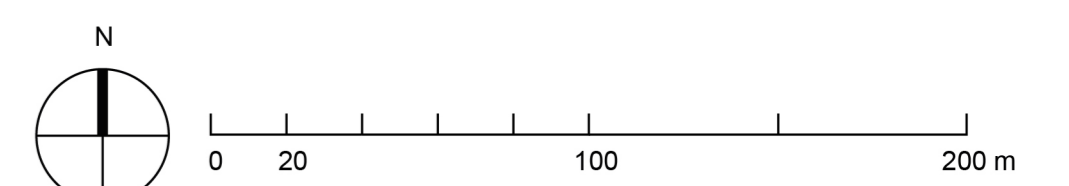
LEGENDA

	Bebouwing		Dijk		Huidige dijk (2015)
	Bebouwing aan de dijk		Vooroever		Opleverprofiel (2021) hoogte in meters t.o.v. NAP
	Markermeer/ IJmeer/ Gouwezee		A fietspad		Veiligheidsprofiel (2071)
	Binnendijks water		B gecombineerde fiets- wandelroute		Schuifruimte asverplaatsing
	Watergangen/ Braken/ Aaën en Dieën		C wandelpad		Watergang
	Bestaande weg/ weg inclusief fietsverbinding		Constructie		Weg
	Weiland/ bos		Modulegrens		Fietspad
	Voorland/ nietland/ strand		Sectiegrens		Gecombineerd fiets- wandelpad
	Dijk/ kade		Subsectiegrens		Wandelpad
	Toponiemen		Dijkpalen, om de 500 m genummerd		Horizontaal permanent ruimtebeslag
	Gemeentegrens		Maatgevend profiel inclusief locatie		Locatie kunstwerk
	Coördinaten		Horizontaal permanent ruimtebeslag		

Basiskaart - De Nes en Opperwoud
 module 13, secties EA-5 en EA-6
Versterking Markermeerdijken

datum: september 2018 status: definitief
 schaal: 1:2.000/ 1:200 versie: 3.0
 papierformaat: A0 getekend: H. Prinssen

alle maten in meters - hoogtematen in m tov NAP
 referentie: AMND-002127

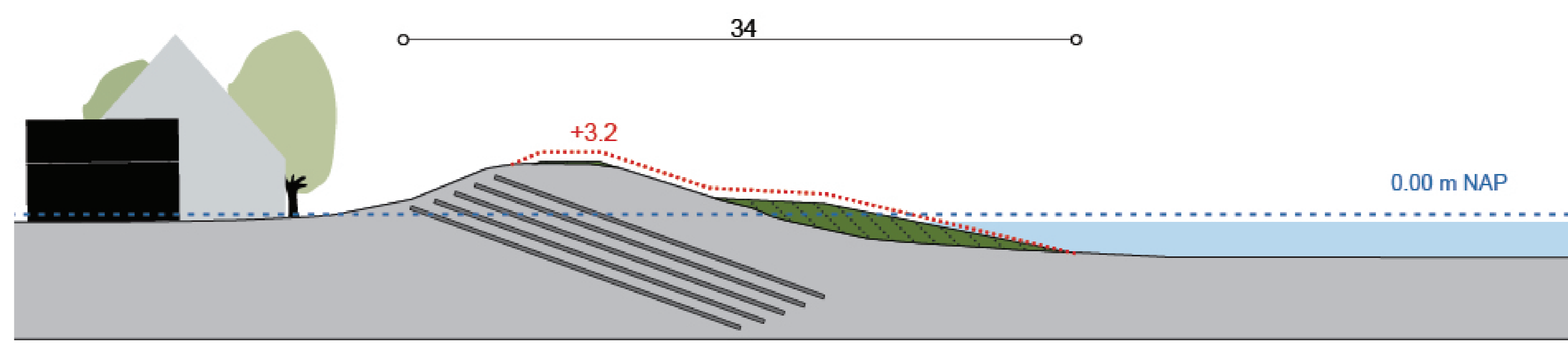




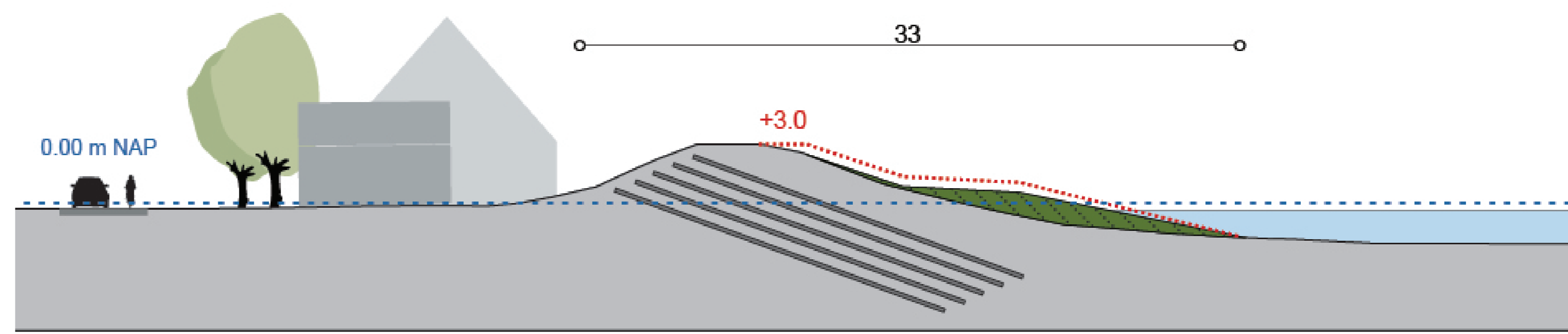
VERSTERKING OPPERWOUDE EN UITDAM

MODULE 13 EN 14, SECTIES EA-6 EN EA-7 (BLAD 17)

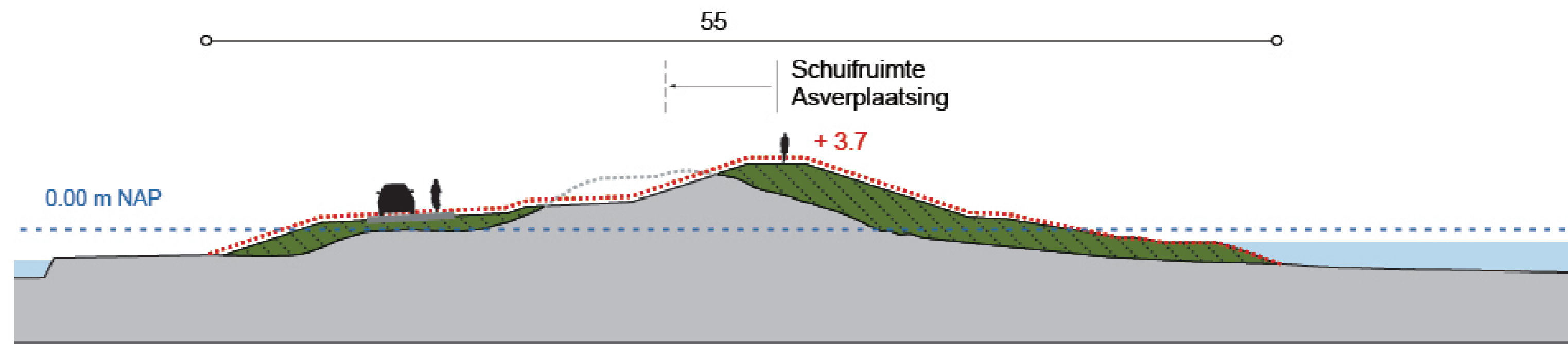
MAATGEVEND PROFIEL UITDAM 1 OPTIE: VERNAGELING (SECTIE EA-7 VAN DIJKPAAL 73+50 TOT 75+80)
PROFIEL DP 75+00



MAATGEVEND PROFIEL UITDAM 2 OPTIE: VERNAGELING (SECTIE EA-7 VAN DIJKPAAL 75+80 TOT 79+20)
PROFIEL DP 78+00



MAATGEVEND PROFIEL UITDAM 3 (SECTIE EA-7B VAN DIJKPAAL 79+20 TOT 81)
PROFIEL DP 79+90



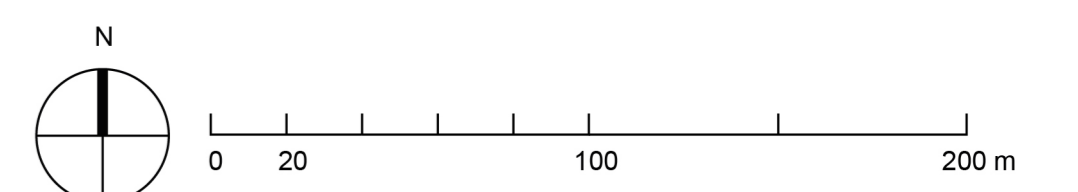
LEGENDA

Bebouwing	Dijk	Huidige dijk (2015)
Bebouwing aan de dijk	Vooroever	Opleverprofiel (2021) hoogte in meters t.o.v. NAP
Markermeer/ IJmeer/ Gouwezee	A fietspad B gecombineerde fiets- wandelroute C wandelpad	Veiligheidsprofiel (2071)
Binnendijks water Watergangen/ Braken/ Aaën en Dieën	Constructie	Schuifruimte asverplaatsing
Bestaande weg/ weg inclusief fietsverbinding	Modulegrens	Watergang
Weiland/ bos	Sectiegrens	Weg
Voorland/ rietland/ strand	Subsectiegrens	Fietspad
Dijk/ kade	Dijkpalen, om de 500 m genummerd	Gecombineerd fiets- wandelpad
Toponiemen	Maatgevend profiel inclusief locatie	Wandelpad
Gemeentegrens	Horizontaal permanent ruimtebeslag	Horizontaal permanent ruimtebeslag
Coördinaten	Locatie kunstwerk	

Basiskaart - Opperwoud en Uitdam
module 13 en 14, secties EA-6 en EA-7
Versterking Markermeerdijken



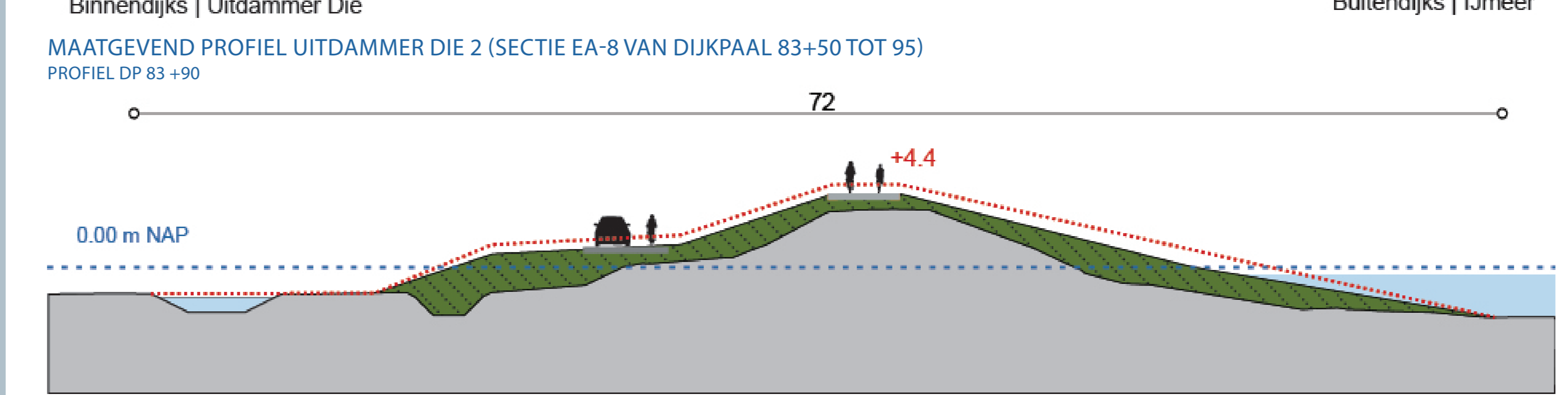
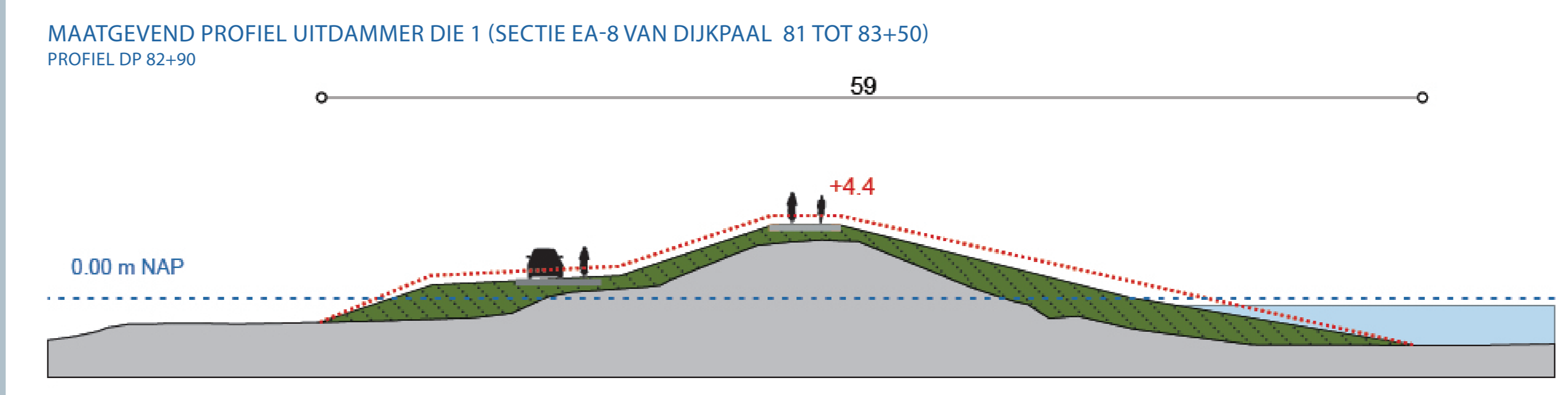
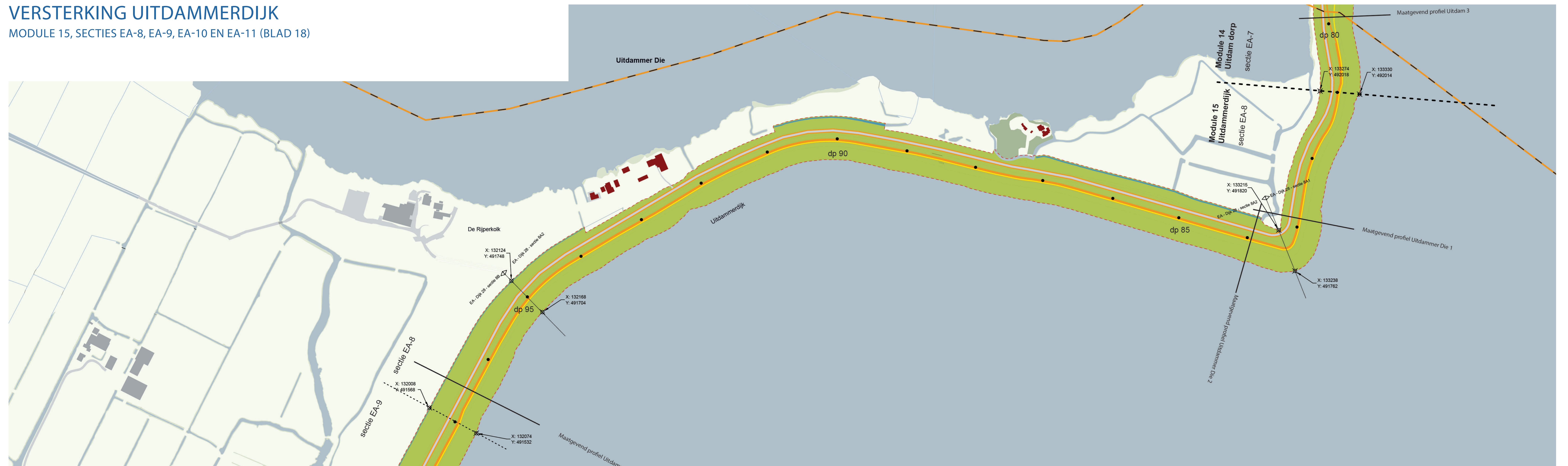
datum: september 2018 status: definitief
schaal: 1:2.000/ 1:200 versie: 3.0
papierformaat: A0 getekend: H. Prinszen

alle maten in meters - hoogtematen in m tov NAP
referentie: AHMD-002127



VERSTERKING UITDAMMERDIJK

MODULE 15, SECTIES EA-8, EA-9, EA-10 EN EA-11 (BLAD 18)



LEGENDA

	Bebouwing		Dijk		Huidige dijk (2015)
	Bebouwing aan de dijk		Vooroever		Opleverprofiel (2021) hoogte in meters t.o.v. NAP
	Markermeer/ IJmeer/ Gouwezee		A fietspad B gecombineerde fiets- wandelroute C wandelpad		Veiligheidsprofiel (2071)
	Binnendijks water Watergangen/ Braken/ Aaiën en Dieën		Constructie		Schuifruimte asverplaatsing
	Bestaande weg/ weg inclusief fietsverbinding		Modulegrens		Watergang
	Weiland/ bos		Sectiegrens		Weg
	Voorland/ rietland/ strand		Subsectiegrens		Fietspad
	Dijk/ kade		Dijkpalen, om de 500 m genummerd		Gecombineerd fiets- wandelpad
	Toponiemen		Maatgevend profiel inclusief locatie		Wandelpad
	Gemeentegrens		Horizontaal permanent ruimtebeslag		Horizontaal permanent ruimtebeslag
	Coördinaten		Locatie kunstwerk		

Basiskaart - Uitdammerdijk
module 15, secties EA-8, EA-9, EA-10 en EA-11
Versterking Markermeerdijken

datum: september 2018 status: definitief
schaal: 1:2.000/ 1:200 versie: 3.0
papierformaat: A0 getekend: H. Prinszen
alle maten in meters - hoogtematen in m tov NAP

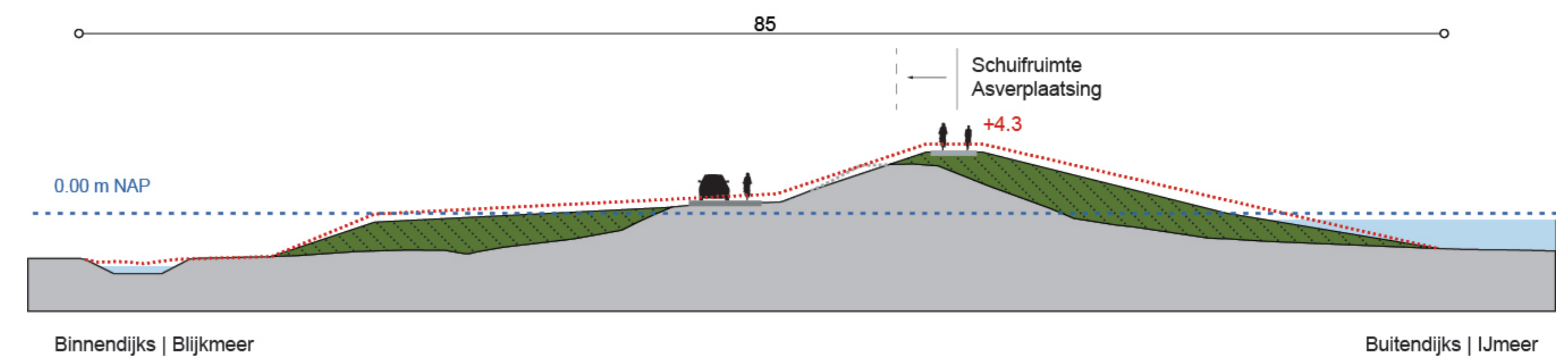
referentie: AMMD-002127

VERSTERKING UITDAMMERDIJK

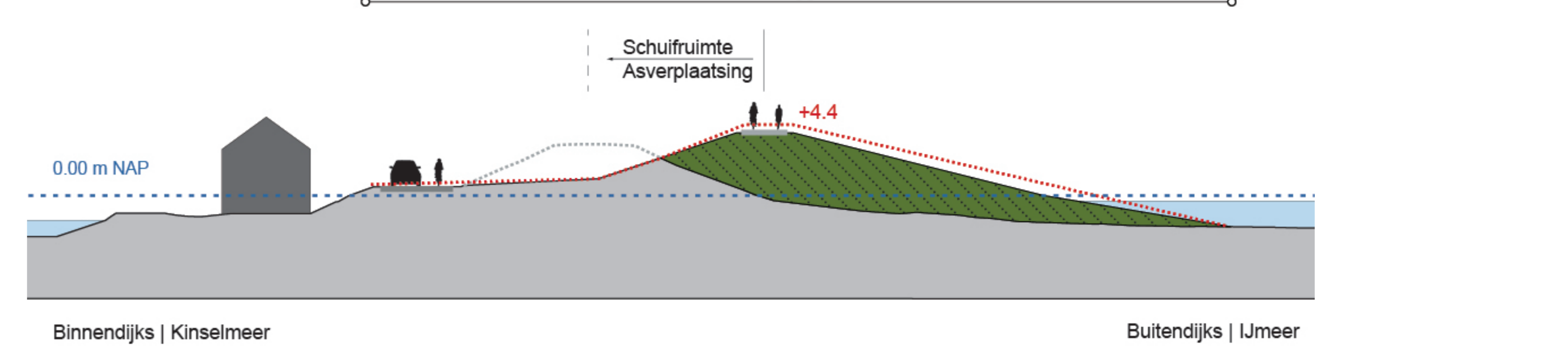
MODULE 15, SECTIES EA-8, EA-9, EA-10 EN EA-11 (BLAD 19)



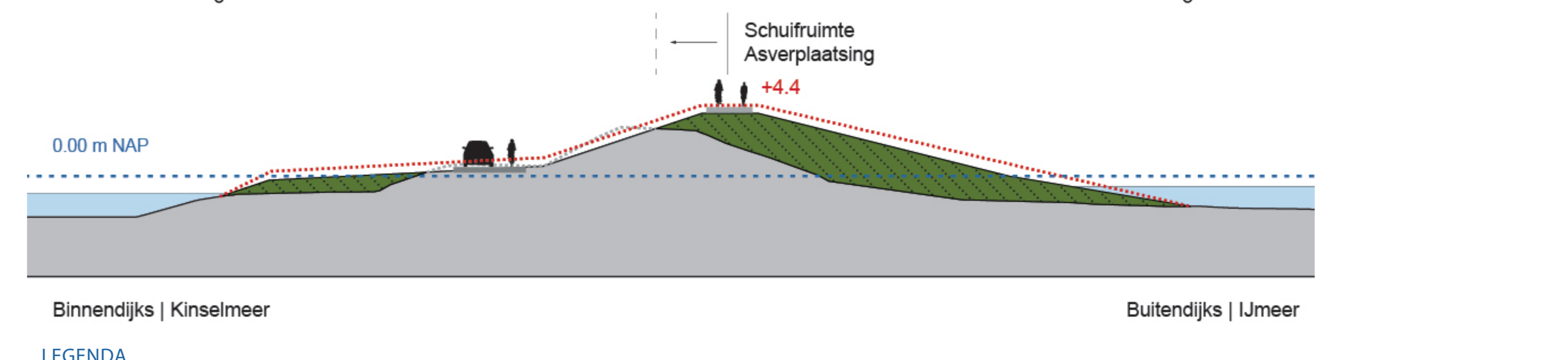
MAATGEVEND PROFIEL BLIJKMEER (SECTIE EA-9 VAN DIJKPAAL 97 TOT 119)
PROFIEL DP 111+90



MAATGEVEND PROFIEL KINSELMEER NOORD (SECTIE EA-9 EN EA-10 VAN DIJKPAAL 119 TOT 121+70)
PROFIEL DP 120+90



MAATGEVEND PROFIEL KINSELMEER MIDDEN (SECTIE EA-10 VAN DIJKPAAL 121+70 TOT 134+90)
PROFIEL DP 134+90



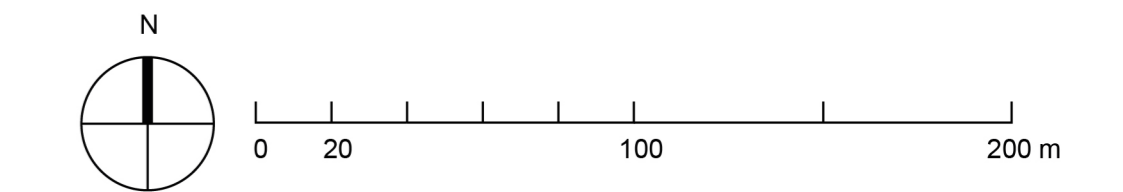
LEGENDA

Bebouwing	Dijk	Huidige dijk (2015)
Bebouwing aan de dijk	Vooroever	Opleverprofiel (2021) hoogte in meters t.o.v. NAP
Markermeer/ IJmeer/ Gouwzee	A fietspad B gecombineerde fiets- wandelroute C wandelpad	Veiligheidsprofiel (2071)
Binnendijks water Watergangen/ Braken/ Aaën en Dieën	Constructie	Schuifruimte asverplaatsing
Bestaande weg/ weg inclusief fietsverbinding	Modulegrens	Watergang
Weiland/ bos	Sectiegrens	Weg
Voorland/ rietland/ strand	Subsectiegrens	Fietspad
Dijk/ kade	Dijkpalen, om de 500 m genummerd	Gecombineerd fiets- wandelpad
Toponiemen	Maatgevend profiel inclusief locatie	Wandelpad
Gemeentegrens	Horizontaal permanent ruimtebeslag	Horizontaal permanent ruimtebeslag
Coördinaten	Locatie kunstwerk	

Basiskaart - Uitdammerdijk
module 15, secties EA-8, EA-9, EA-10 en EA-11
Versterking Markermeerdijken

datum: september 2018 status: definitief
schaal: 1:2.000/ 1:200 versie: 3.0
papierformaat: A0 getekend: H. Prinszen
alle maten in meters - hoogtematen in m tov NAP

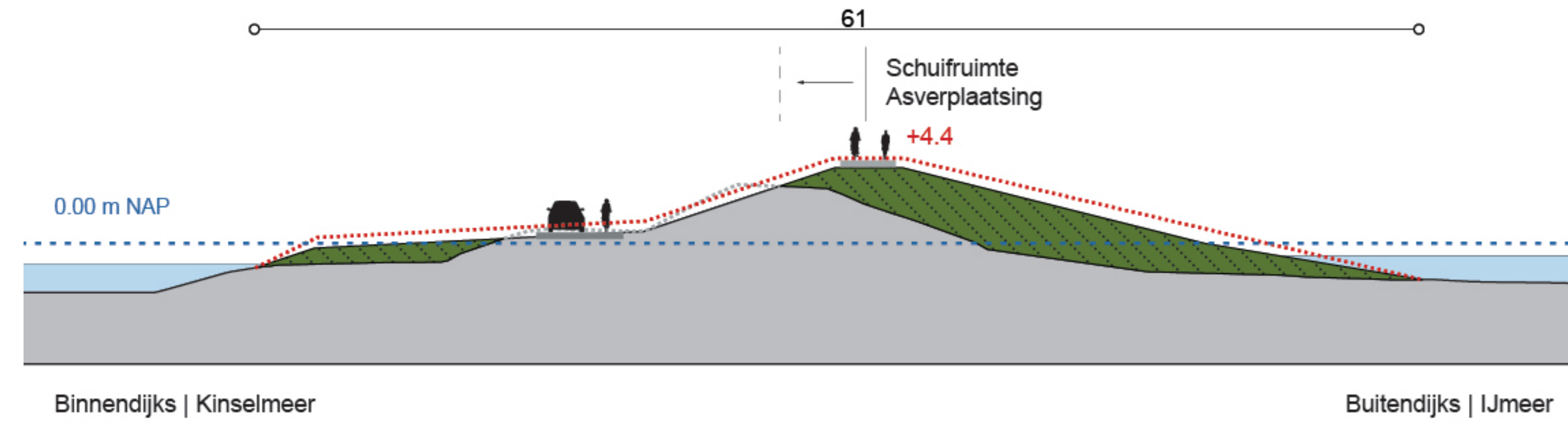
referentie: AMMD-002127



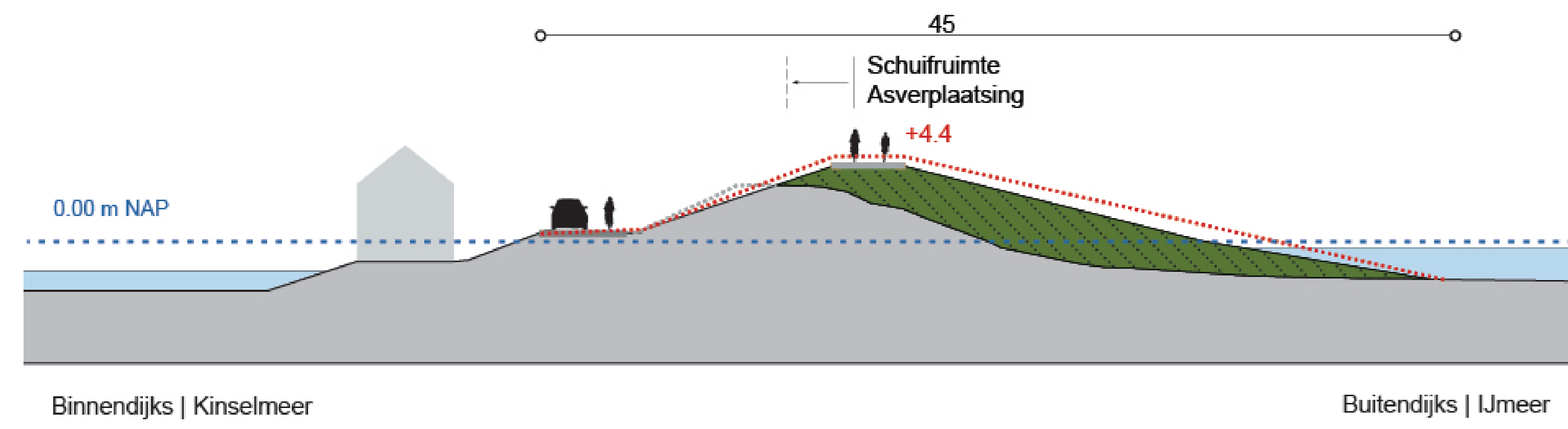
VERSTERKING UITDAMMERDIJK

MODULE 15, SECTIES EA-8, EA-9, EA-10 EN EA-11 (BLAD 20)

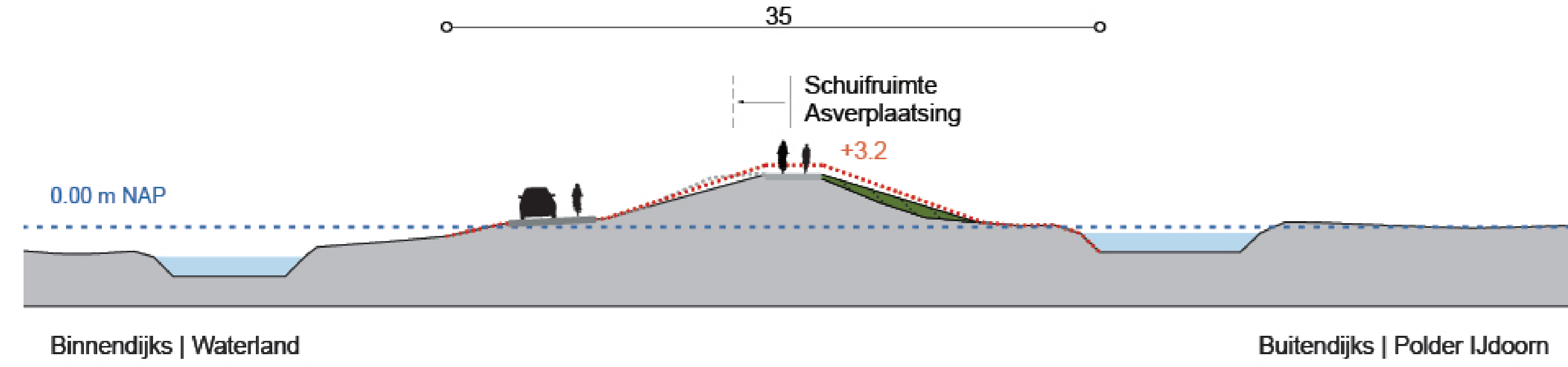
MAATGEVEND PROFIEL KINSELMEER MIDDEN (SECTIE EA-10 VAN DIJKPAAL 121+70 TOT 134+90)
PROFIEL DP 134+90



MAATGEVEND PROFIEL KINSELMEER ZUID (SECTIE EA-10B VAN DIJKPAAL 134+90 TOT 141)
PROFIEL DP 134+90



MAATGEVEND PROFIEL POLDER IJDOORN (SECTIE EA-11 VAN DIJKPAAL 141 TOT 149)
PROFIEL DP 144.10



LEGENDA

- Bebouwing
- Bebouwing aan de dijk
- Markermeer/ IJmeer/ Gouwee
- Binnendijs water Watergangen/ Braken/ Aa'n en Dieën
- Bestaande weg/ weg inclusief fietsverbinding
- Weiland/ bos
- Voorland/ rietland/ strand
- Dijk/ kade
- Toponiemen
- Gemeentegrens
- X: 129669 Y: 513011 Coördinaten
- Dijk
- Vooroever
- A fietspad B gecombineerde fiets- wandelroute C wandelpad
- Constructie
- Modulegrens
- Sectiegrens
- Subsectiegrens
- Dijkpalen, om de 500 m genummerd
- Maatgevend profiel inclusief locatie
- Horizontaal permanent ruimtebeslag
- Locatie kunstwerk
- Huidige dijk (2015)
- Opleverprofiel (2021) hoogte in meters l.o.v. NAP
- Veiligheidsprofiel (2071)
- Schuifruimte asverplaatsing
- Watergang
- Weg
- Fietspad
- Gecombineerd fiets- wandelpad
- Wandelpad
- Horizontaal permanent ruimtebeslag

Basiskaart - Uitdammerdijk module 15, secties EA-8, EA-9, EA-10 en EA-11 Versterking Markermeerdijken

datum: september 2018 status: definitief
 schaal: 1:2.000/ 1:200 versie: 3.0
 papiermaat: A0 getekend: H. Prinssen
 alle maten in meters - hoogten in m tov NAP

