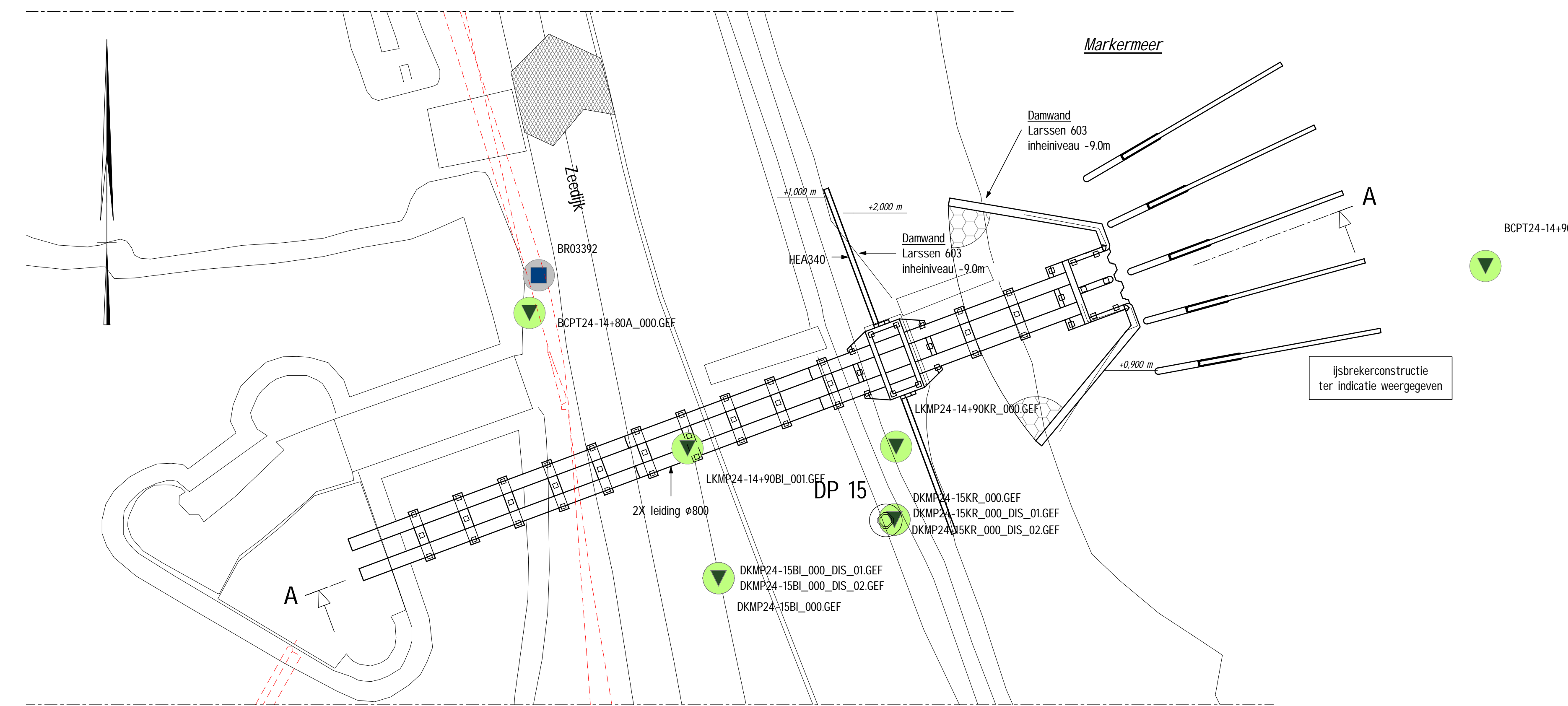
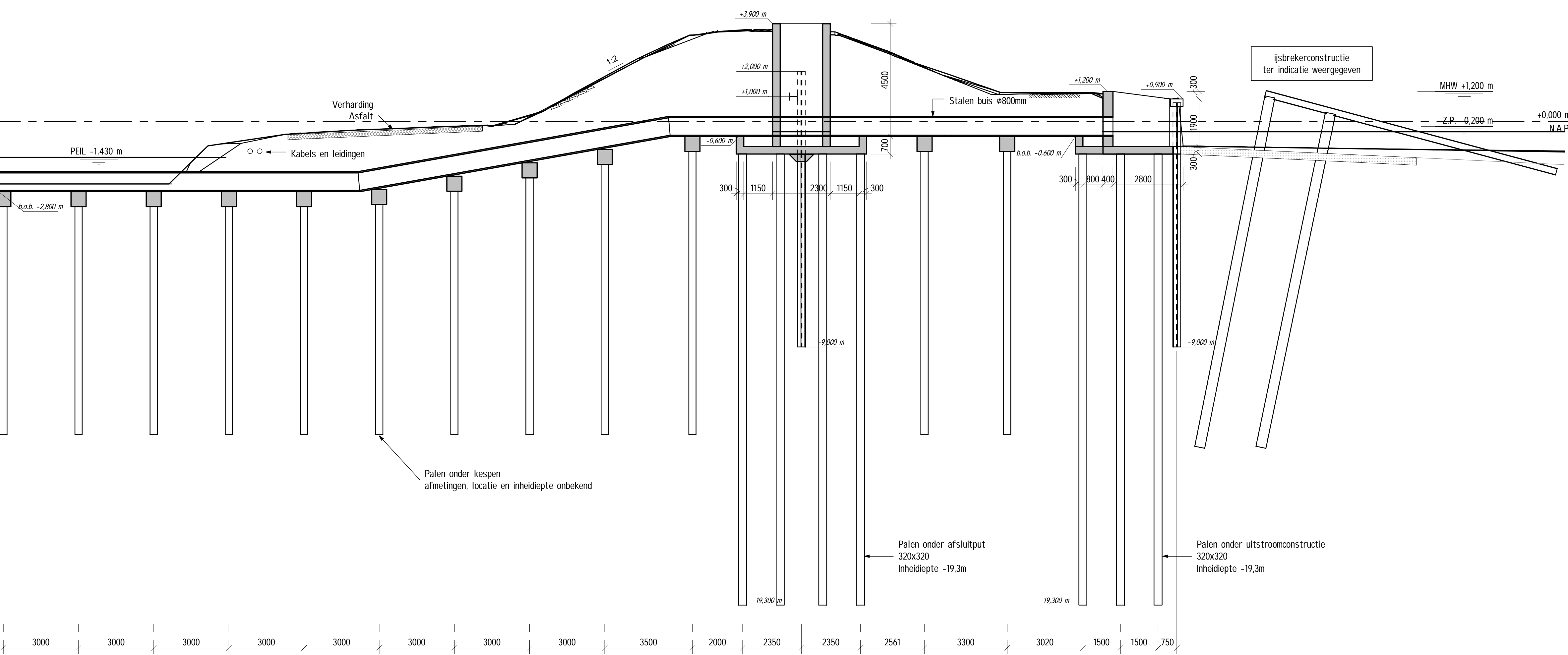


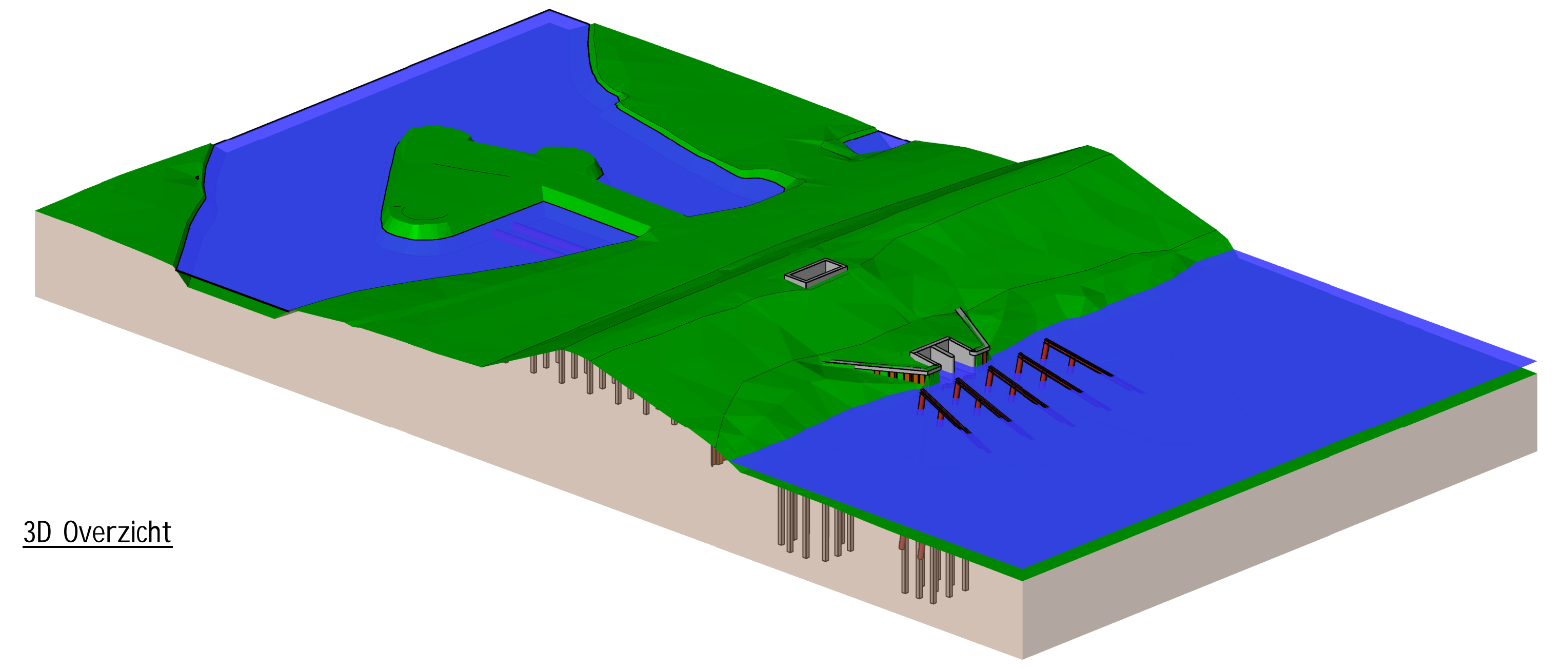
## Bijlagenboek 10.6



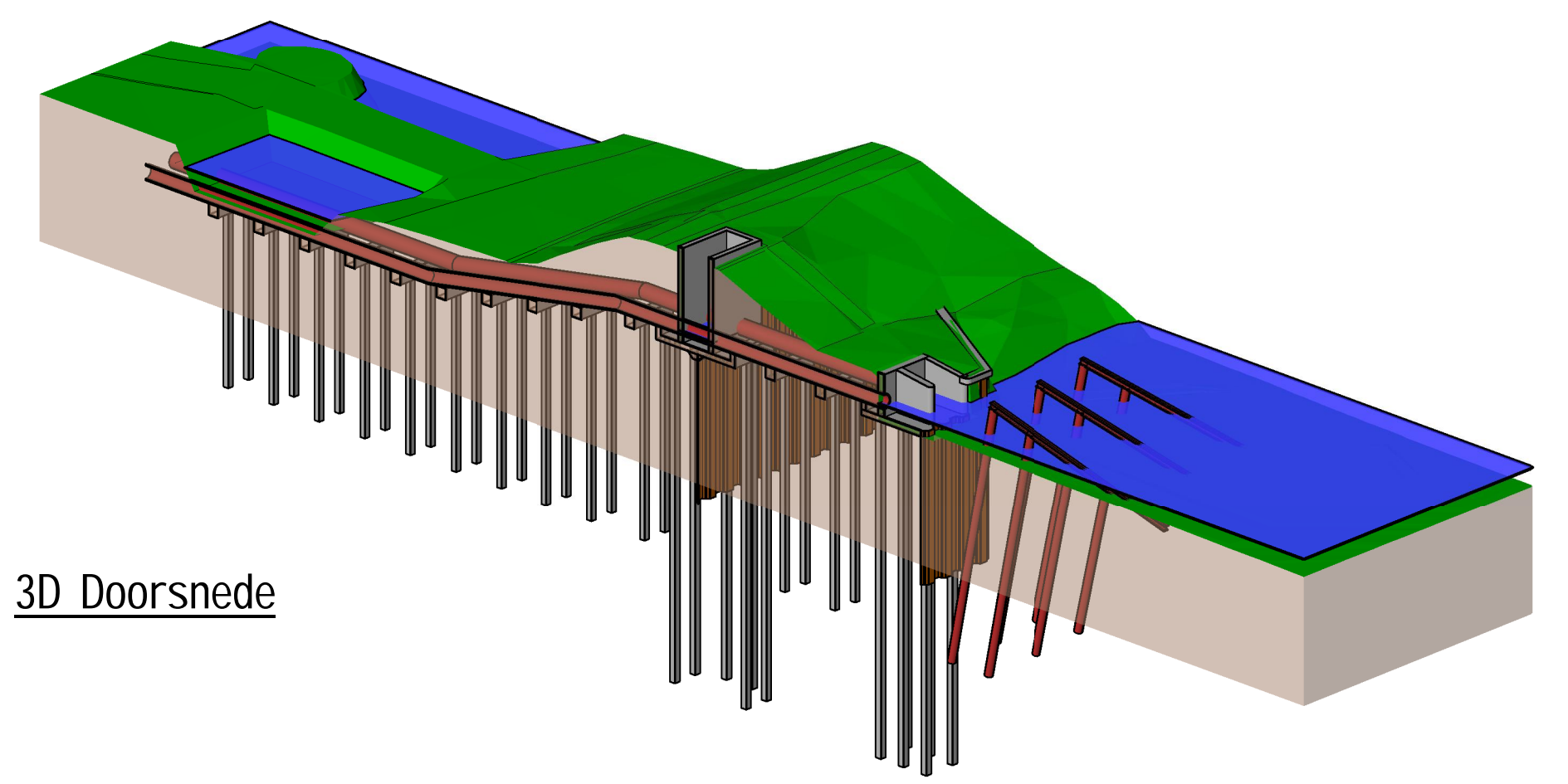
**Bovenaanzicht bestaande situatie**  
 schaal: 1 : 200



**Doorsnede A**  
 schaal: 1 : 100



**3D Overzicht**



**3D Doorsnede**

**Bijbehorende tekeningen:**  
 - HNK registratienummer 46896 t/m 46901

**Gebruikte modellen en referenties:**  
 - xref-DTM TOTAAL  
 - GIS model stand 29-04-2016 (kabels en leidingen, sonderingen en peilbuizen)

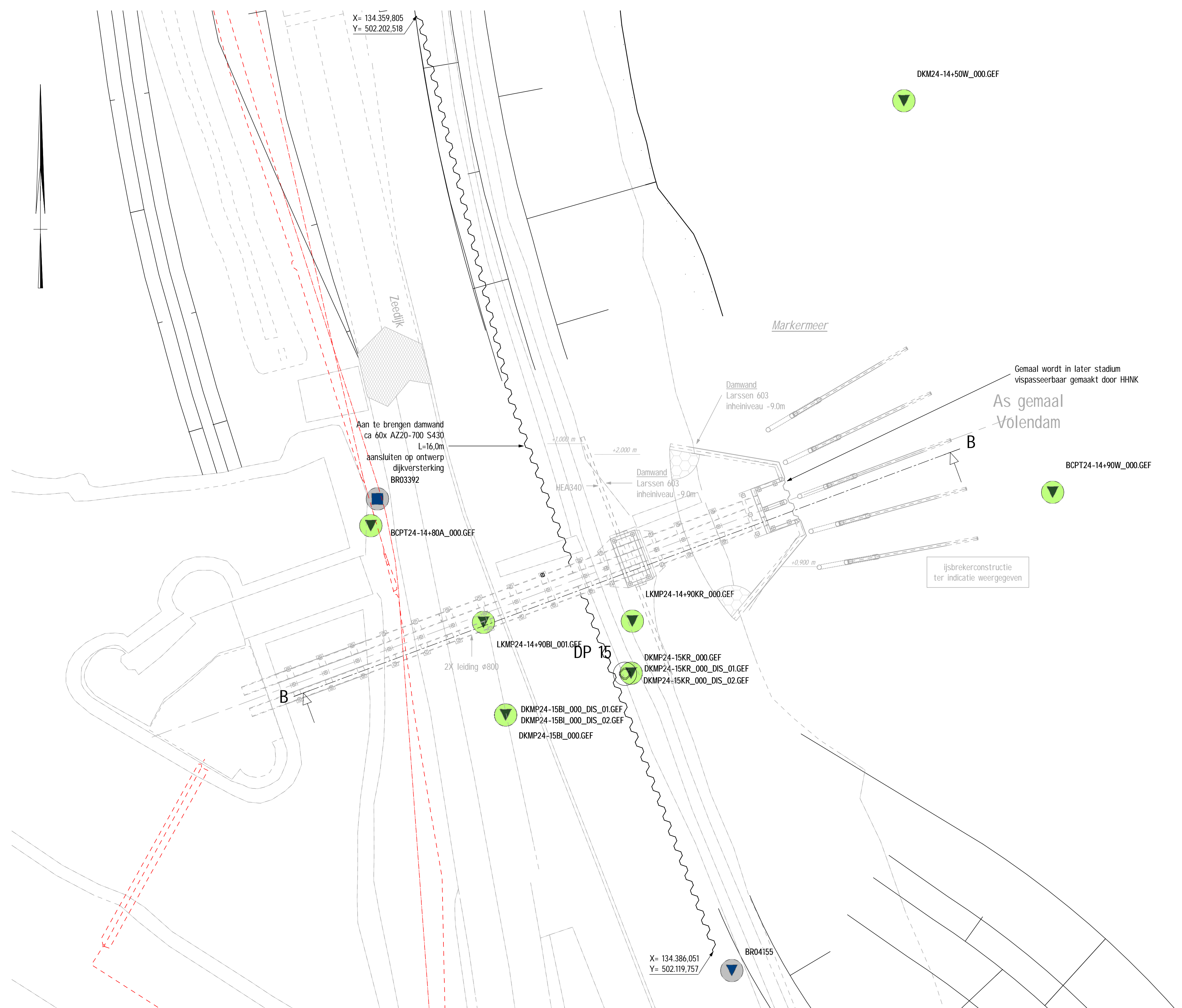
**Opmerkingen/uitgangspunten:**  
 - Bestaande situatie gebaseerd op archieftekeningen

Revisie nr.	Omschrijving	Datum	Get / paraaf	Gec / paraaf	Vlg / paraaf	3D-model
1.0	Eerste Uitgave	23-09-2016	DLJ			

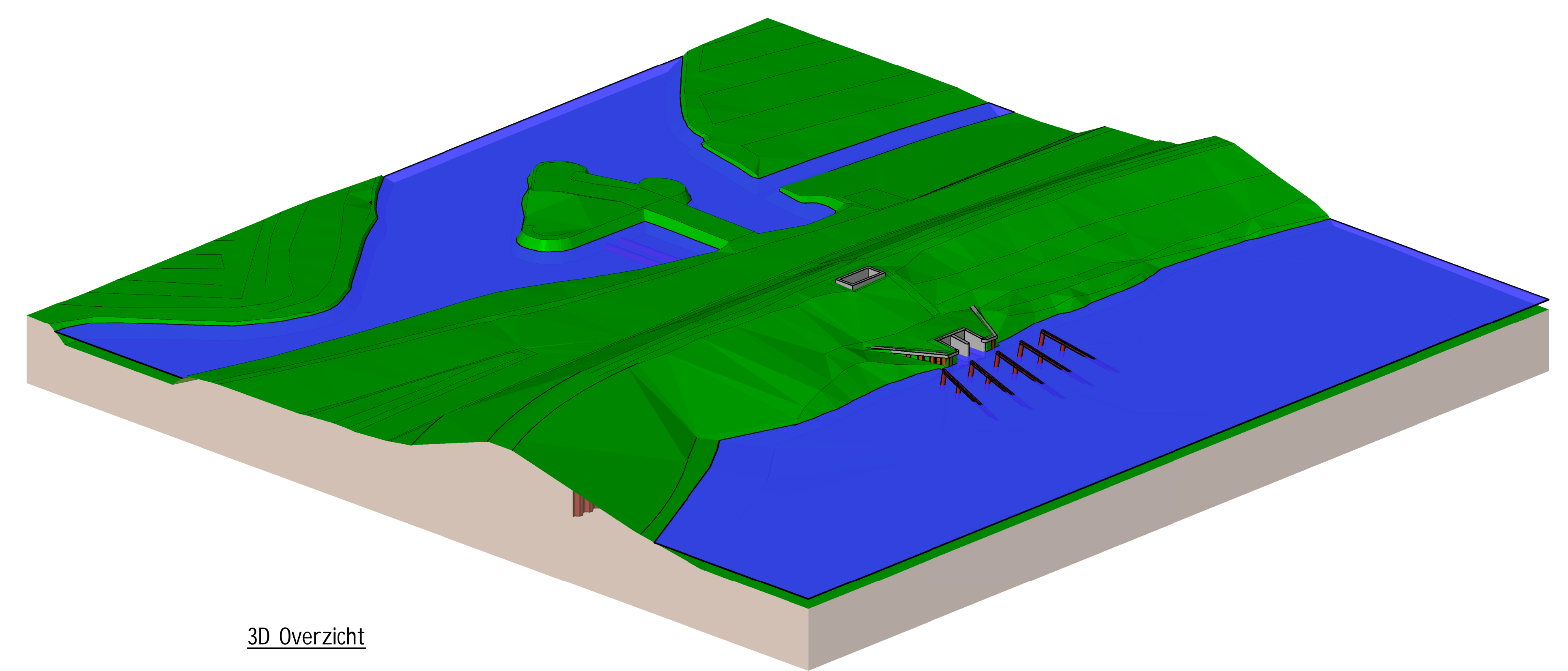
Project: **Versterking Markermeerdijken**

Onderdeel: **Constructies Markermeerdijken**  
 Gemeal Volendam  
 Bestaande situatie  
 Dijksectie EA1B

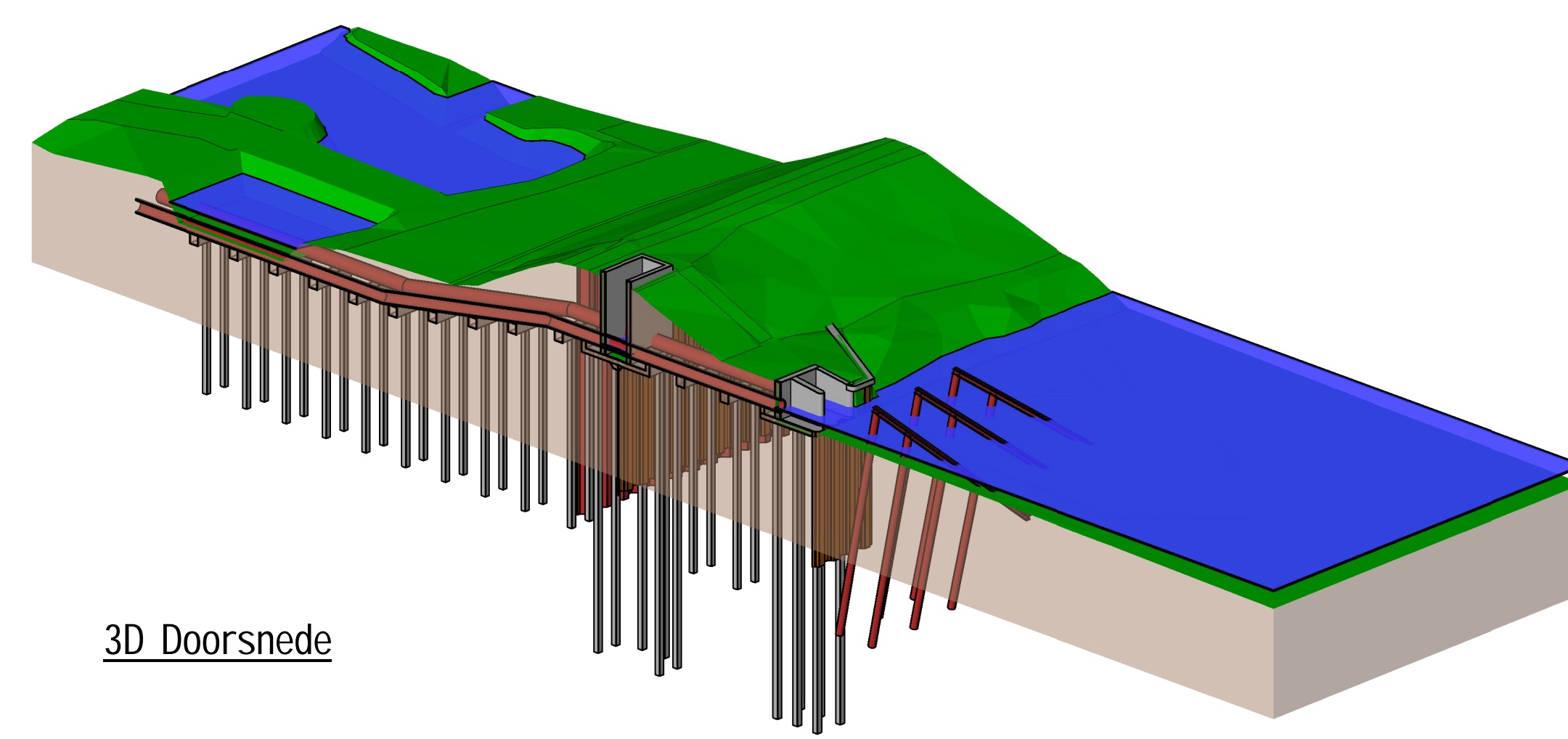
Formaat: A10	Type: Tekening	SBS: 0-	WBS: WP-022	PAM: PAM-
Schaal: As indicated	Blad/Aantal: 1 / 1	Status: <b>Definitief</b>	Projectnr: AMMD-001055	Revisie: 1.0



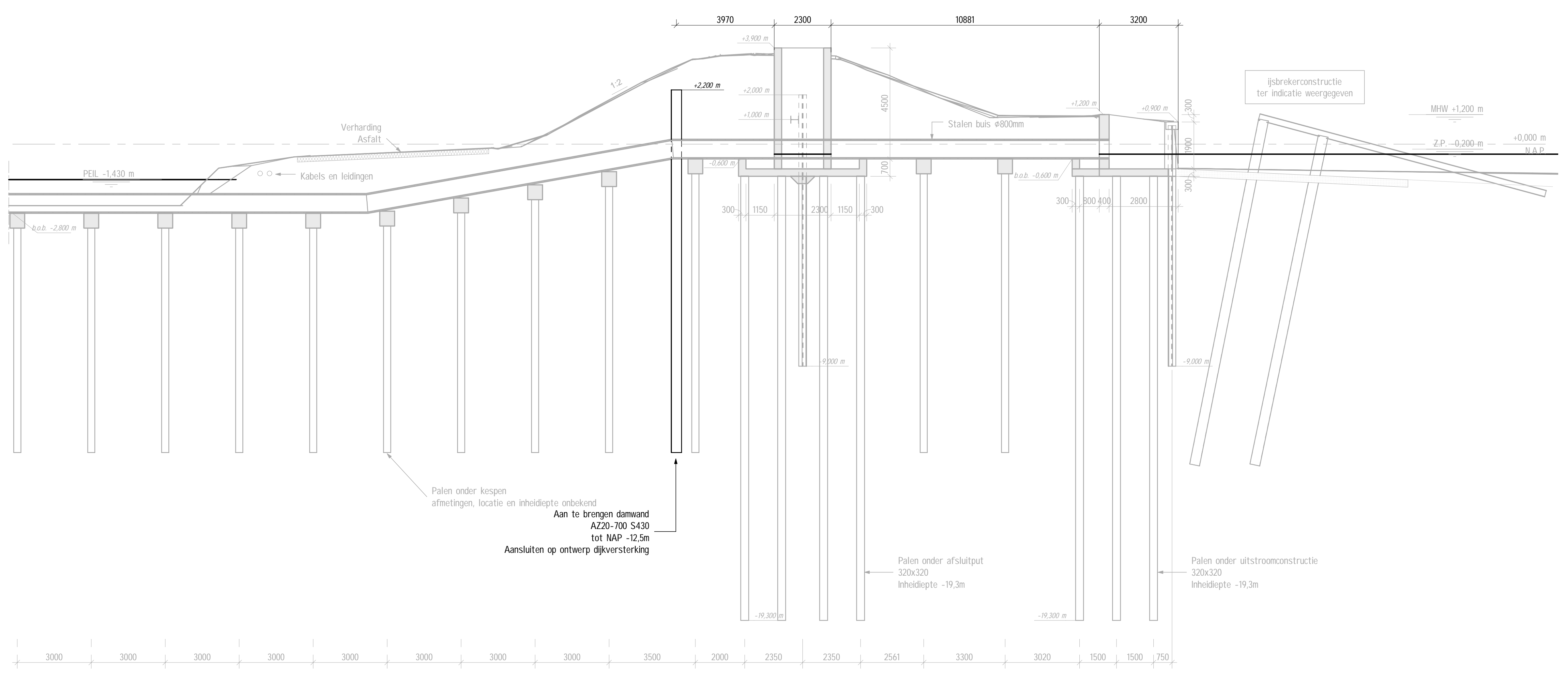
**Bovenaanzicht constructie nieuwe situatie**  
Schaal: 1 : 200



**3D Overzicht**



**3D Doorsnede**



**Doorsnede B**  
Schaal: 1 : 100

**Bijbehorende tekeningen:**  
 - HNK registratienummer 4696 t/m 4691  
 - AMMD-001472 - Voorontwerp Versterking Markermeerdijken

**Gebruikte modellen en referenties:**  
 - xref-DTM TOTAAL  
 - xref-werktekening-overdijk\_v002  
 - xref-werktekening-dijken\_v014  
 - GIS model stand 29-04-2016 (kabels en leidingen, sonderingen en peilbuizen)

**Opmerkingen/uitgangspunten:**  
 - Bestaande situatie enkel gebaseerd op archieftekeningen  
 - Gemaal Wolder wordt in later stadium vispasseebaar gemaakt door HNK  
 - Grondprofiel, -opbouw en -afwerking in deze tekening slechts ter indicatie, voor exacte invulling en inpassing zie AMMD-001472 - Voorontwerp Versterking Markermeerdijken  
 - Maatvoering is indicatief, verdere uitwerking in DO

Revisie nr.	Omschrijving	Datum	Get./ startaf.	Get./ p.a.s.	Vs/p/ gereaf.	3D-model
10	Extra informatie t.b.v. vergoedingsaanvraag	05-06-2017	BLJ			
20	Extra maatvoering t.b.v. vergoedingsaanvraag	13-08-2017	BLJ			
30	Uitvoering	21-09-2016	BLJ			

Project: **Versterking Markermeerdijken**

Onderdeel: **Constructies Markermeerdijken**  
**Constructieve Dijkversterking Gemaal Volendam**  
**Nieuwe situatie**  
**Dijksectie EA1B - Gemeente Edam - Volendam**

Formaat: A0 Type: Tekening SRS: 0-WK-ZV-C02 WBS: WP-022 PAM: PAM-  
 Schaal: As indicated Blad/Aantal: 1 / 1  
 Ontwerpfase: **Voorontwerp** Status: **Definitief**

Projectnr: **AMMD-001056** Revisie: **3.0**

De intellectuele eigendomsrechten van deze tekening berusten bij Vlokier InfraDesign B.V.  
 Opzetten en controleren van deze tekening is conform artikel 49 van de WRO2012

