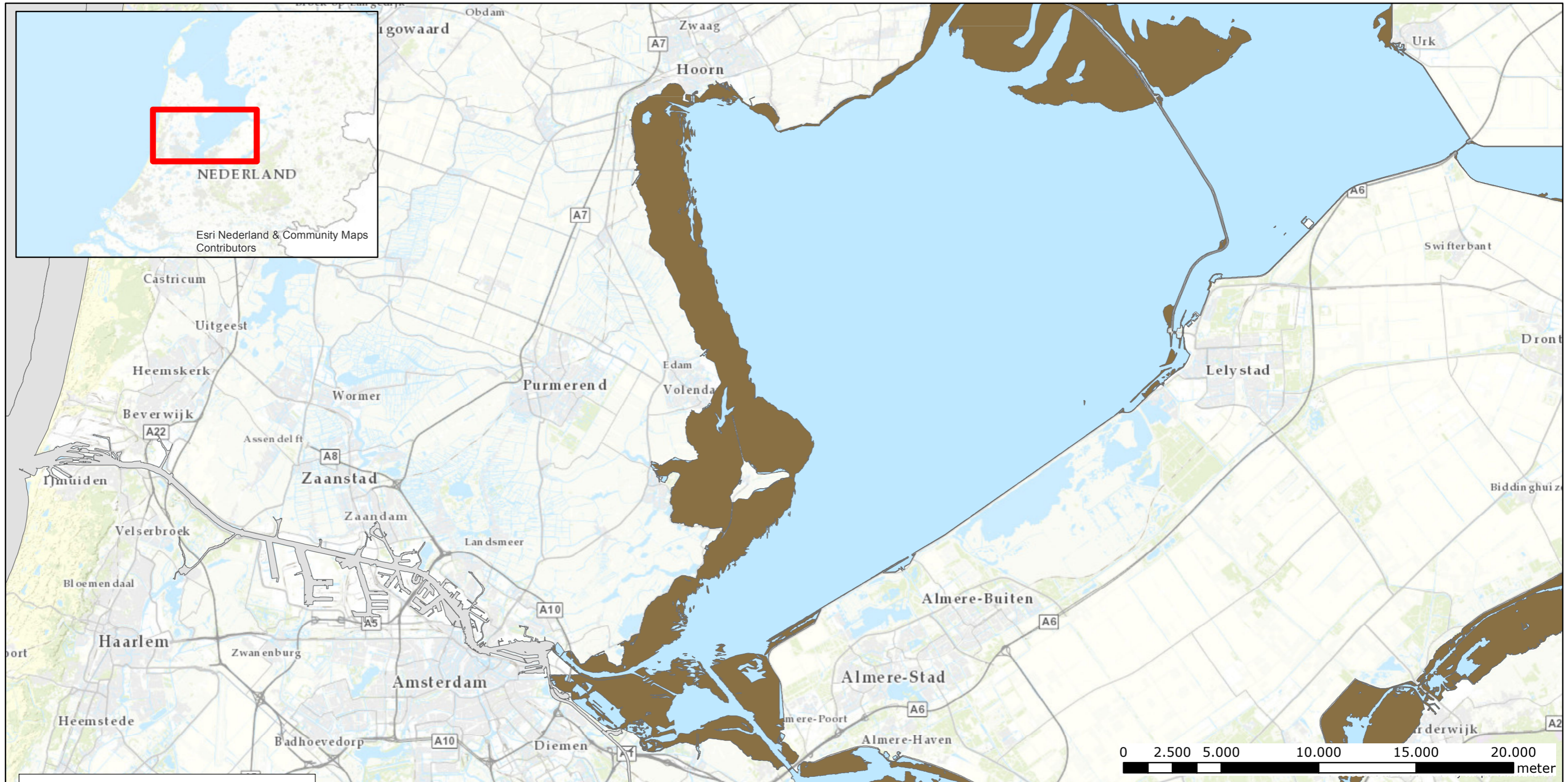





## Bijlagenboek 11.39

# Ecologisch Relevant Areaal Macrofauna Markermeer



## Legenda

### Areaal

-  niet relevant areaal voor macrofauna
-  onbekend
-  relevant areaal voor macrofauna

betreft: project dijkversterking Hoorn - Durgerdam

tekeningnummer: AMMD\_VO\_ERA\_FAUNA\_OVERZICHT\_001

dossiernummer:

status: definitief

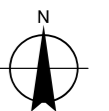
versie: 2.0

schaal: 1:200.000

papierformaat: A3

getekend: F. van der Wateren






datum: 22-2-2017



# Permanent ruimtebeslag Ecologisch Relevant Areaal Macrofauna



## Legenda

-  Ruimtebeslag ontwerp onder water
-  Ruimtebeslag strekdammen onder water
-  Ruimtebeslag tussenwater onder water
-  Ruimtebeslag ontwerp boven water
-  Ruimtebeslag strekdammen boven water

betreft: project dijkversterking Hoorn - Durgerdam

tekeningnummer: AMMD\_VO\_ERA\_FAUNA\_PERM\_001

dossiernummer:

status: definitief

versie: 2.0

schaal: 1:24.000

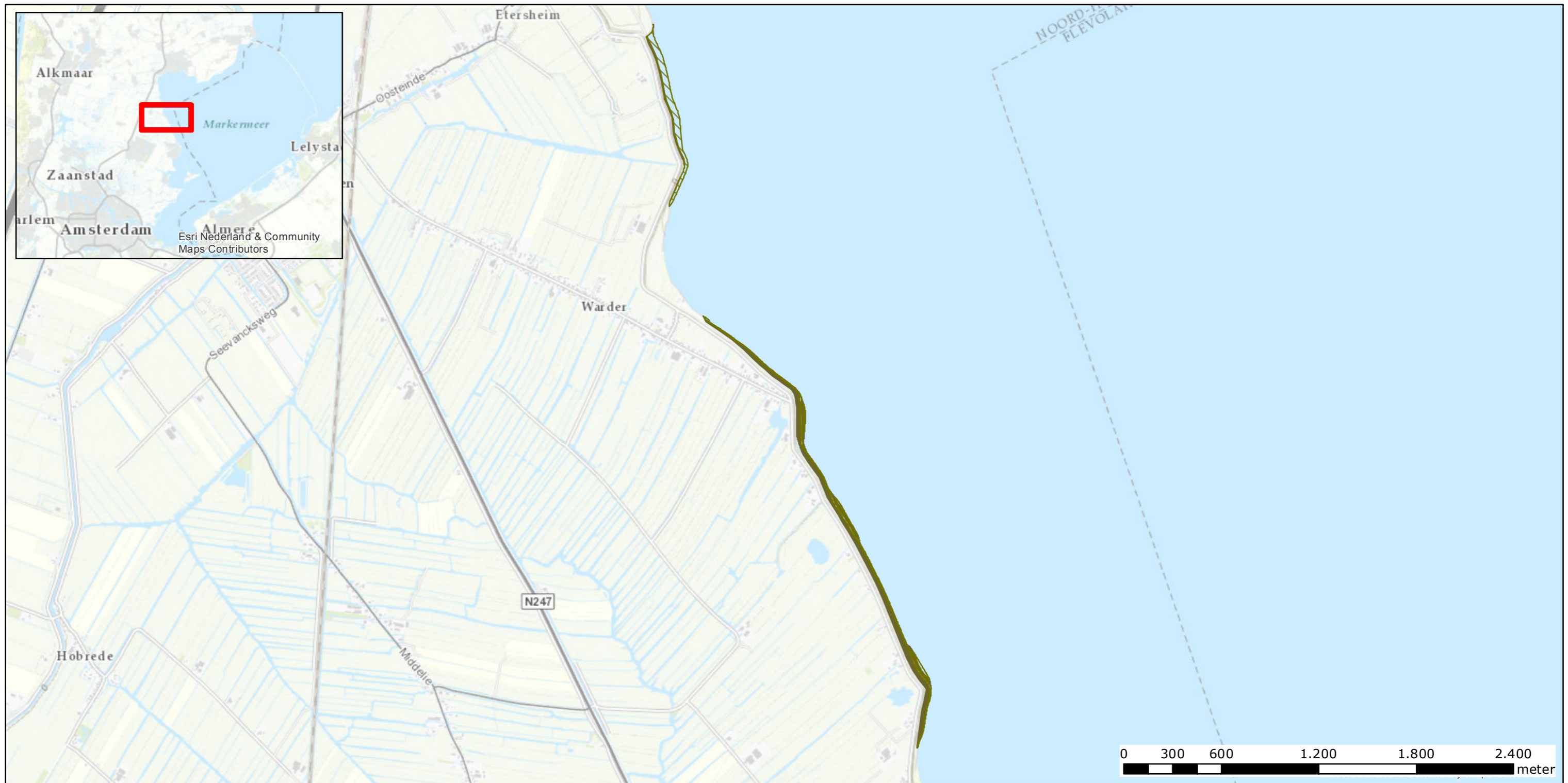
papierformaat: A3

getekend: F. van der Wateren



datum: 29-3-2018



# Permanent ruimtebeslag Ecologisch Relevant Areaal Macrofauna



## Legenda

-  Ruimtebeslag ontwerp onder water
-  Ruimtebeslag ontwerp boven water

betreft: project dijkversterking Hoorn - Durgedam

tekeningnummer: AMMD\_VO\_ERA\_FAUNA\_PERM\_002

dossiernummer:

status: definitief

versie: 2.0

schaal: 1:24.000

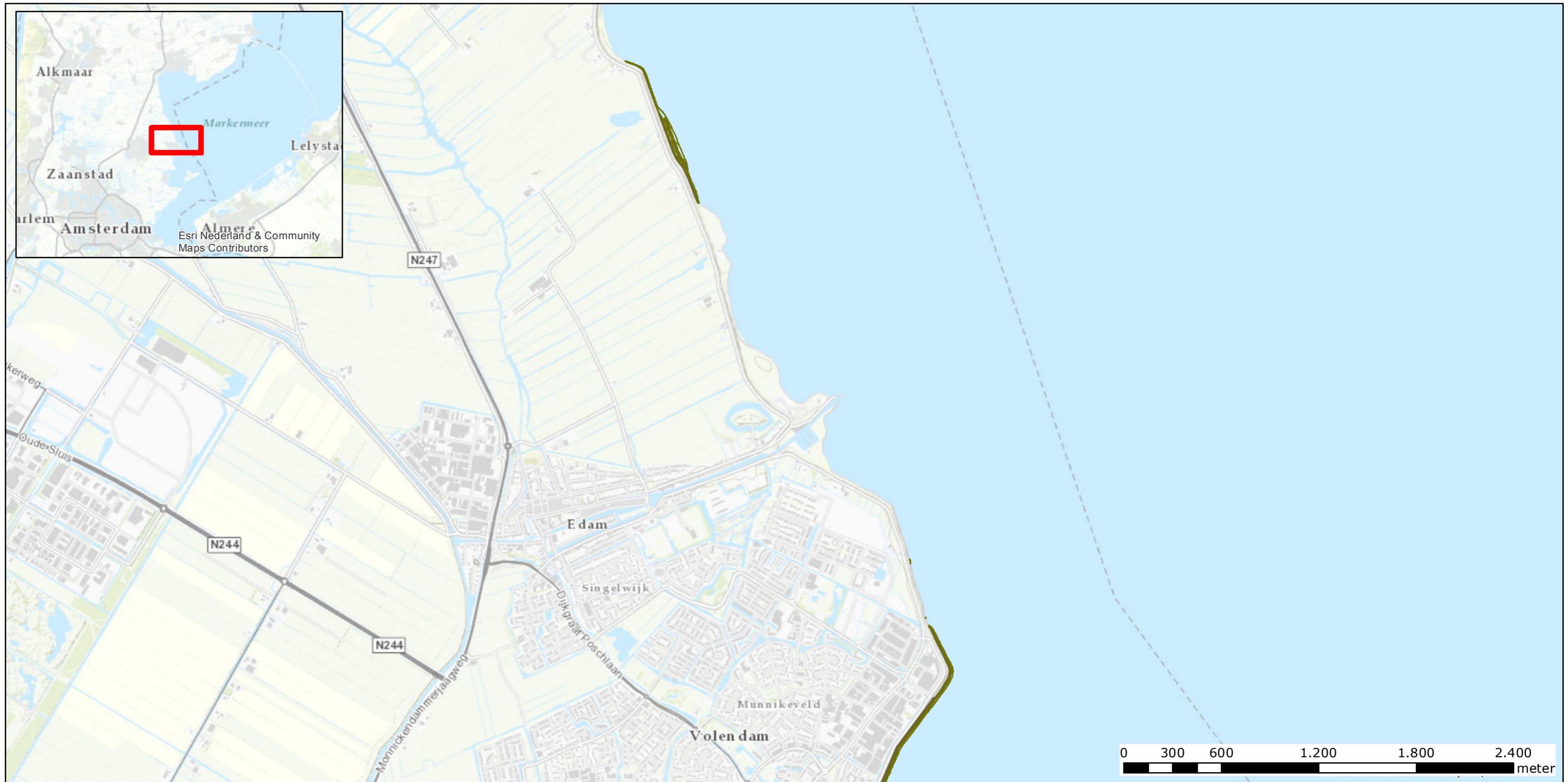
papierformaat: A3

getekend: F. van der Wateren



datum: 29-3-2018



# Permanent ruimtebeslag Ecologisch Relevant Areaal Macrofauna



## Legenda

-  Ruimtebeslag ontwerp onder water
-  Ruimtebeslag ontwerp boven water

betreft: project dijkversterking Hoorn - Durgerdam

tekeningnummer: AMMD\_VO\_ERA\_FAUNA\_PERM\_003

dossiernummer:

status: definitief

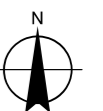
versie: 2.0

schaal: 1:24.000

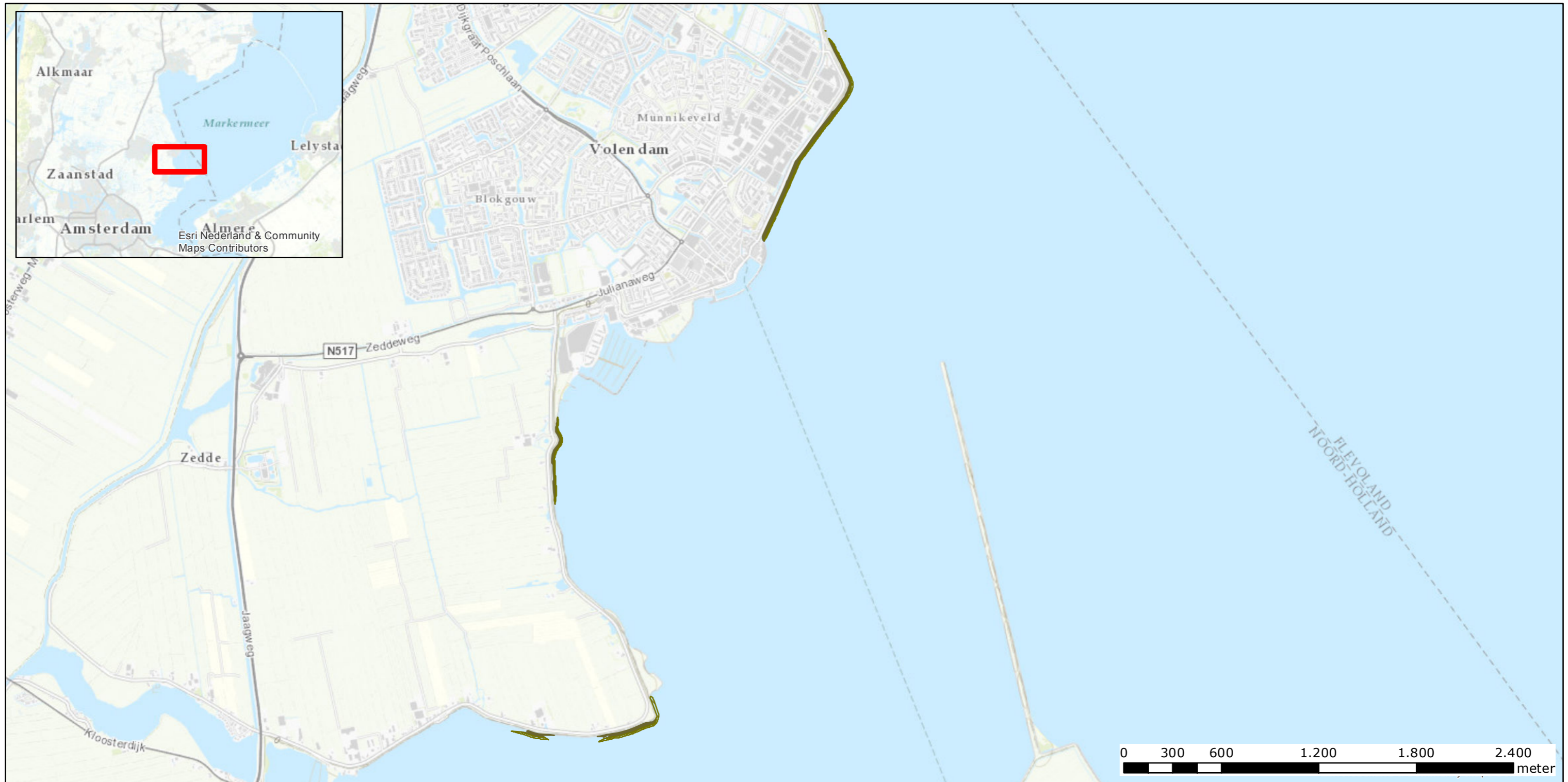
papierformaat: A3

getekend: F. van der Wateren



datum: 29-3-2018



# Permanent ruimtebeslag Ecologisch Relevant Areaal Macrofauna



## Legenda

-  Ruimtebeslag ontwerp onder water
-  Ruimtebeslag ontwerp boven water

betreft: project dijkversterking Hoorn - Durgerdam

tekeningnummer: AMMD\_VO\_ERA\_FAUNA\_PERM\_004

dossiernummer:

status: definitief

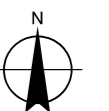
versie: 2.0

schaal: 1:24.000

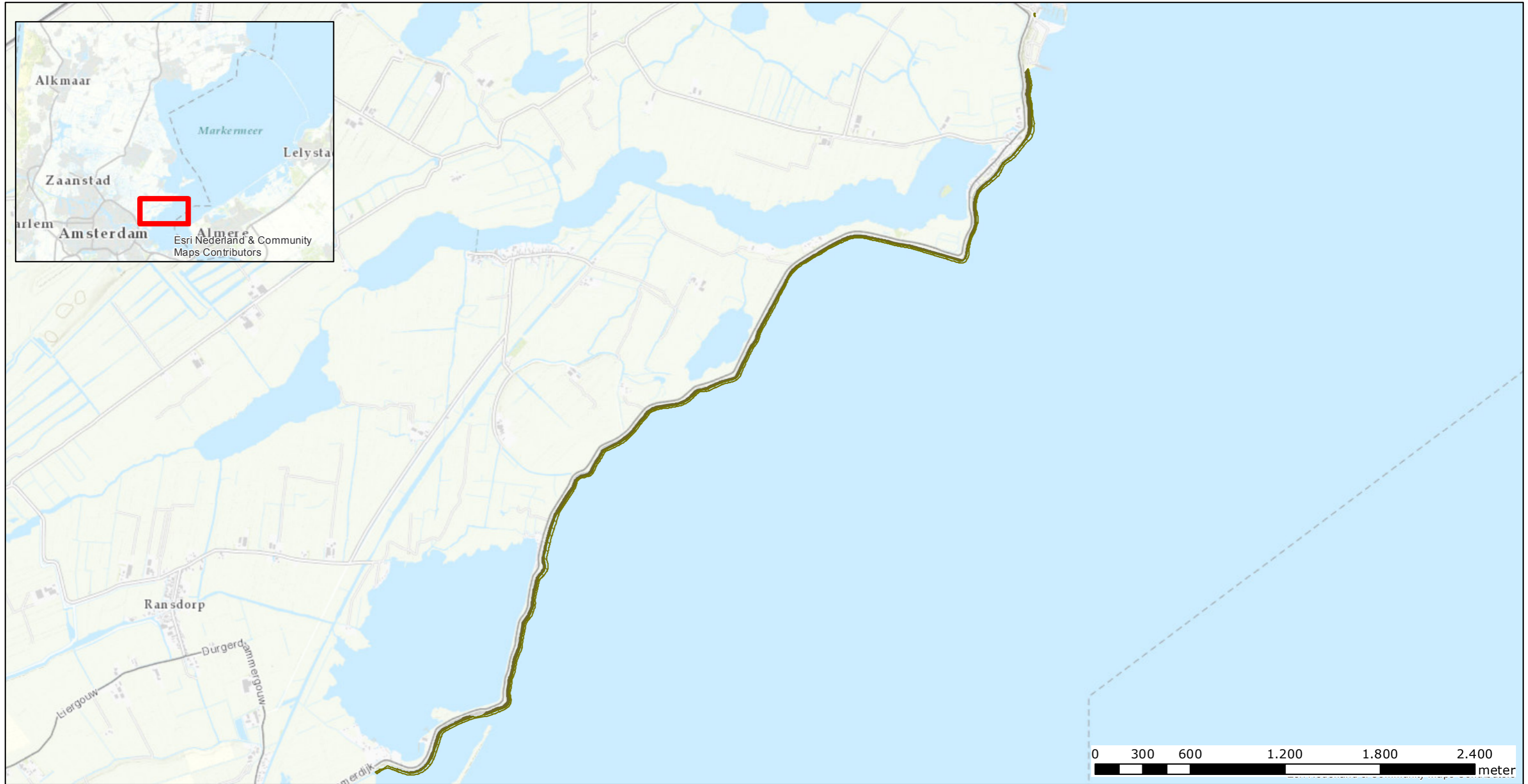
papierformaat: A3

getekend: F. van der Wateren



datum: 29-3-2018



# Permanent ruimtebeslag Ecologisch Relevant Areaal Macrofauna



## Legenda

-  Ruimtebeslag ontwerp onder water
-  Ruimtebeslag ontwerp boven water

betreft: project dijkversterking Hoorn - Durgerdam

tekeningnummer: AMMD\_VO\_ERA\_FAUNA\_PERM\_005

dossiernummer:

status: definitief

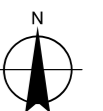
versie: 2.0

schaal: 1:24.000

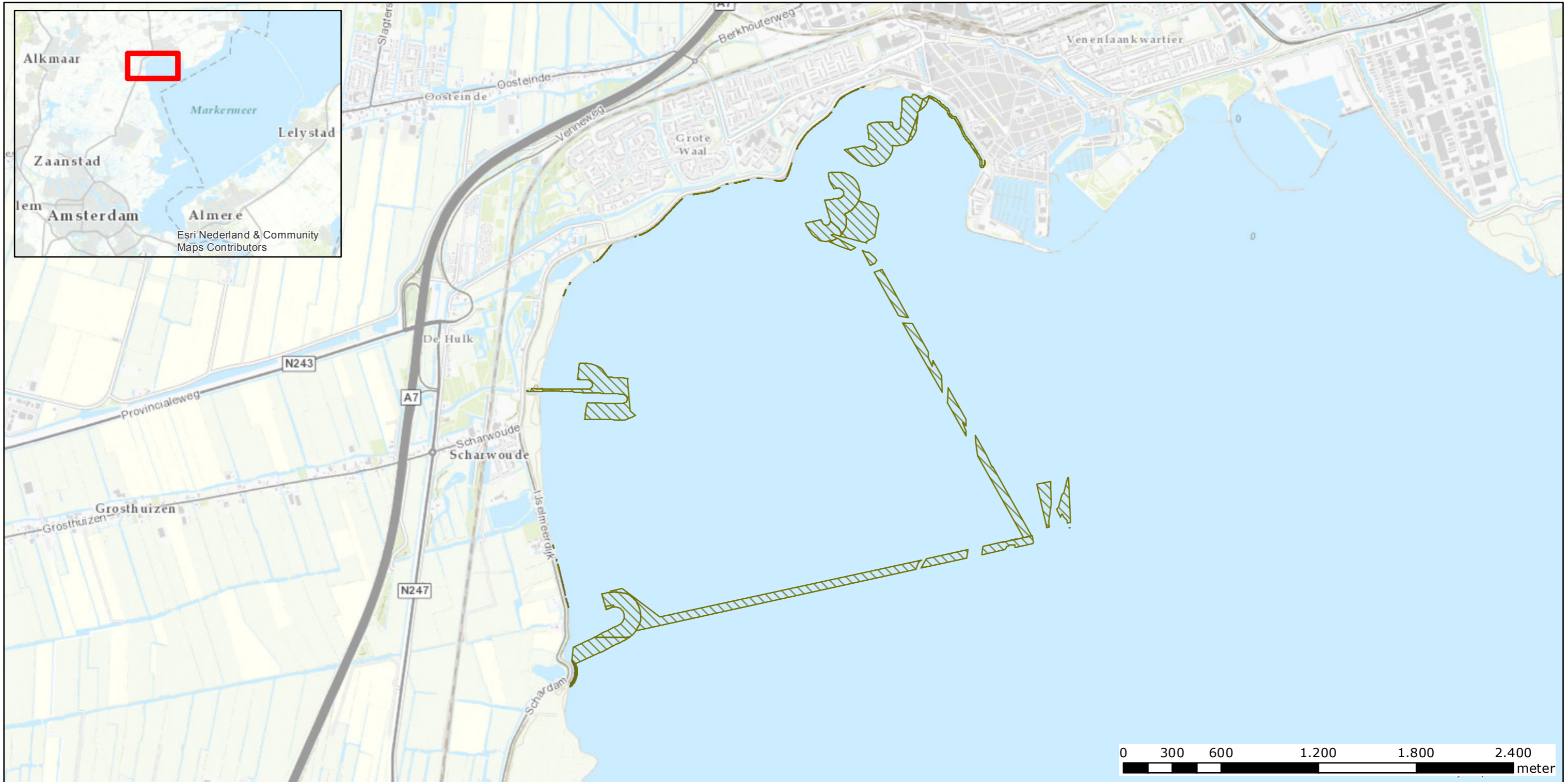
papierformaat: A3

getekend: F. van der Wateren

datum: 29-3-2018



# Tijdelijk ruimtebeslag Ecologisch Relevant Areaal Macrofauna



**Legenda**

- Ruimtebeslag vaargeulen loswallen en bagger
- Ruimtebeslag voorbelasting onder water
- Ruimtebeslag werkstroken onder water
- Ruimtebeslag voorbelasting boven water
- Ruimtebeslag werkstroken boven water

**betreft: project dijkversterking Hoorn - Durgerdam**

tekeningnummer: AMMD\_VO\_ERA\_FAUNA\_TIJD\_001

dossiernummer:

status: definitief

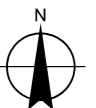
versie: 2.0

schaal: 1:24.000

papierformaat: A3

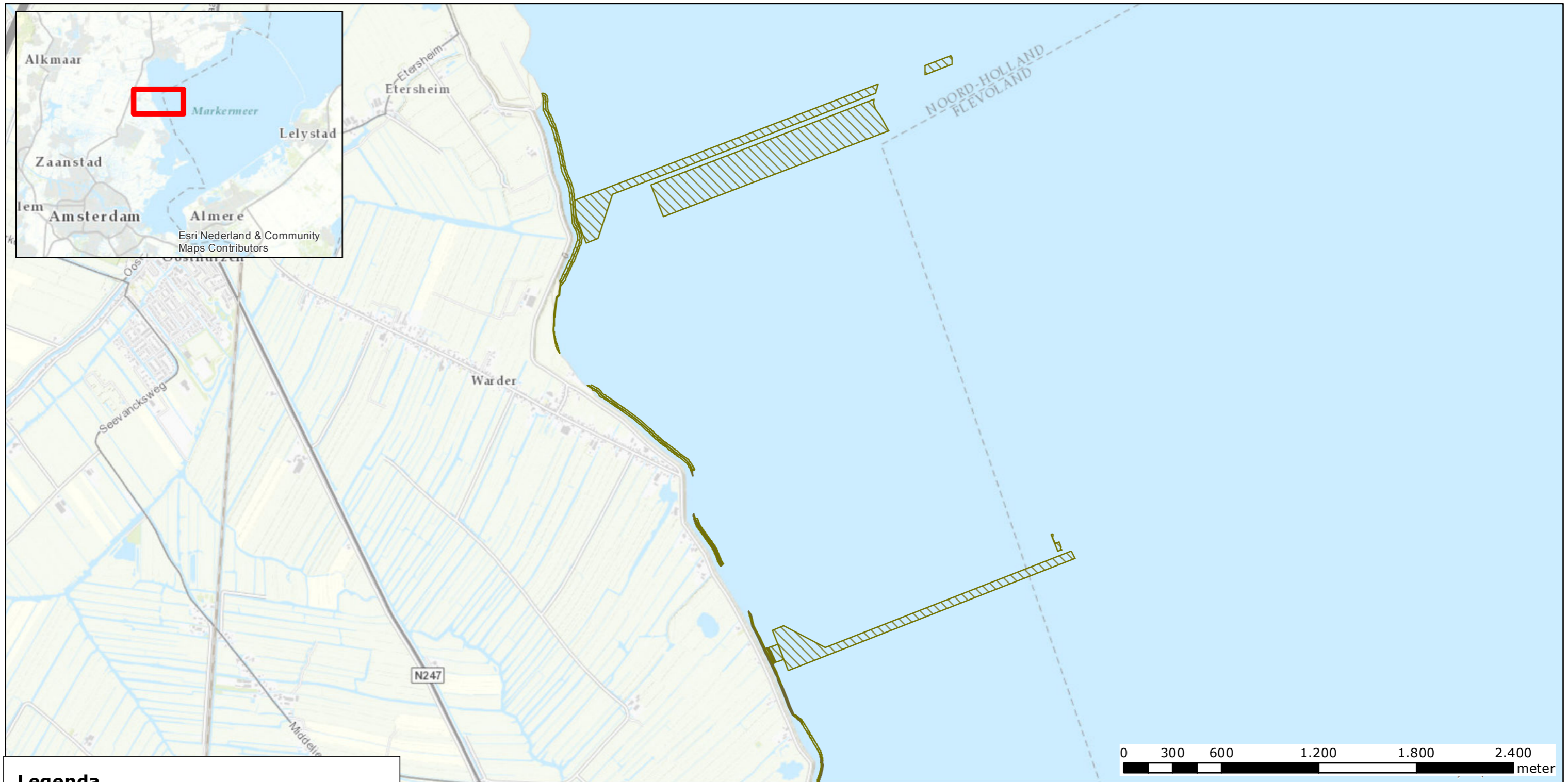
getekend: F. van der Wateren

datum: 29-3-2018



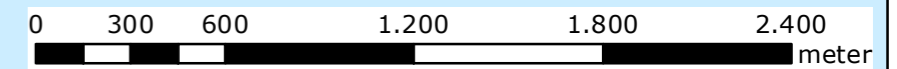


# Tijdelijk ruimtebeslag Ecologisch Relevant Areaal Macrofauna



**Legenda**

- Ruimtebeslag vaargeulen loswallen en bagger
- Ruimtebeslag voorbelasting onder water
- Ruimtebeslag werkstroken onder water
- Ruimtebeslag vaargeulen loswal bagger boven water
- Ruimtebeslag voorbelasting boven water
- Ruimtebeslag werkstroken boven water

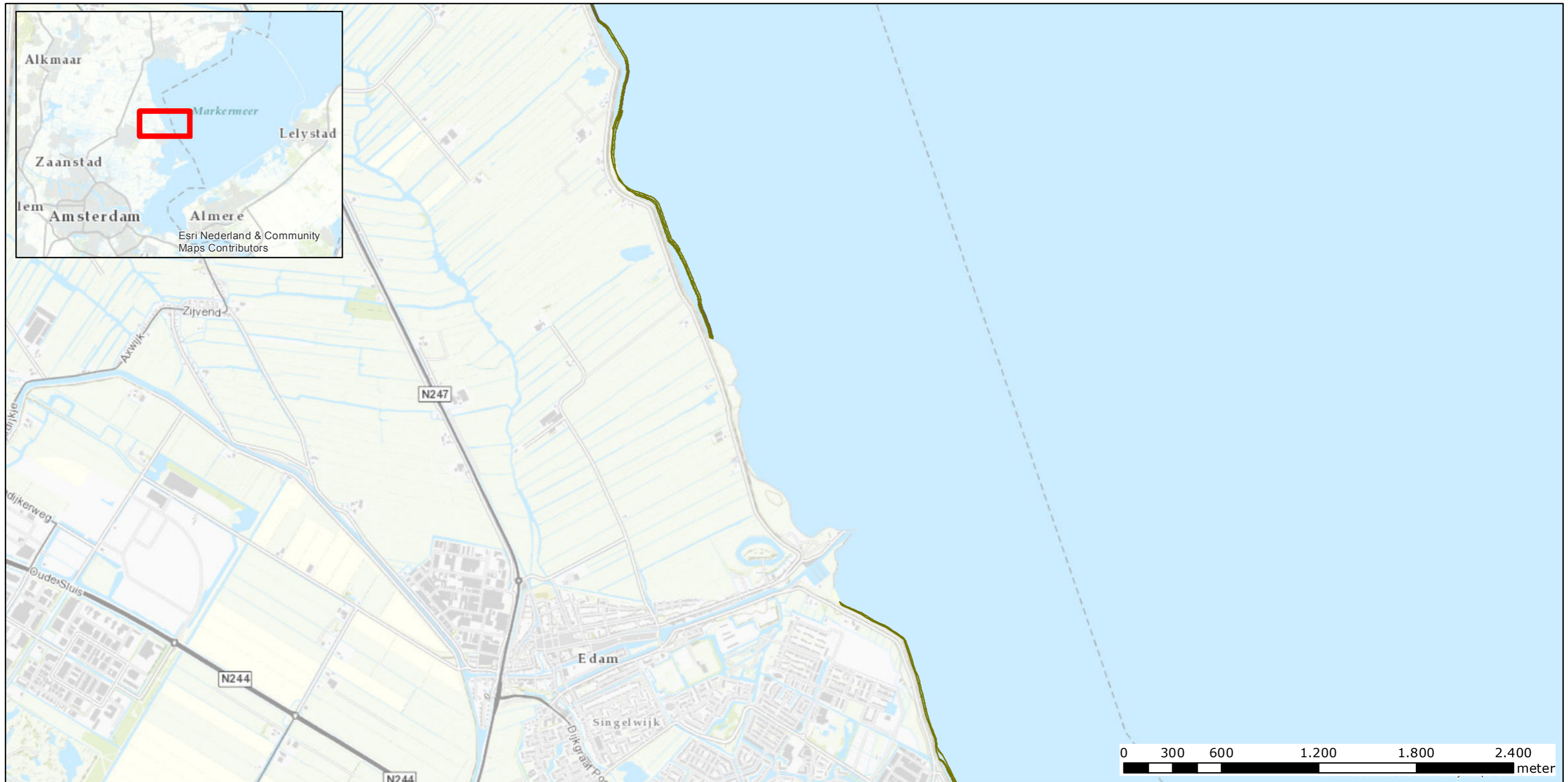


**betreft: project dijkversterking Hoorn - Durgerdam**  
tekeningnummer: AMMD\_VO\_ERA\_FAUNA\_TIJD\_002  
dossiernummer:  
status: definitief  
versie: 2.0  
schaal: 1:24.000  
papierformaat: A3





getekend: F. van der Wateren  
datum: 29-3-2018



# Tijdelijk ruimtebeslag Ecologisch Relevant Areaal Macrofauna



## Legenda

-  Ruimtebeslag voorbelasting onder water
-  Ruimtebeslag werkstroken onder water
-  Ruimtebeslag voorbelasting boven water
-  Ruimtebeslag werkstroken boven water

betreft: project dijkversterking Hoorn - Durgerdam

tekeningnummer: AMMD\_VO\_ERA\_FAUNA\_TIJD\_003

dossiernummer:

status: definitief

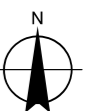
versie: 2.0

schaal: 1:24.000

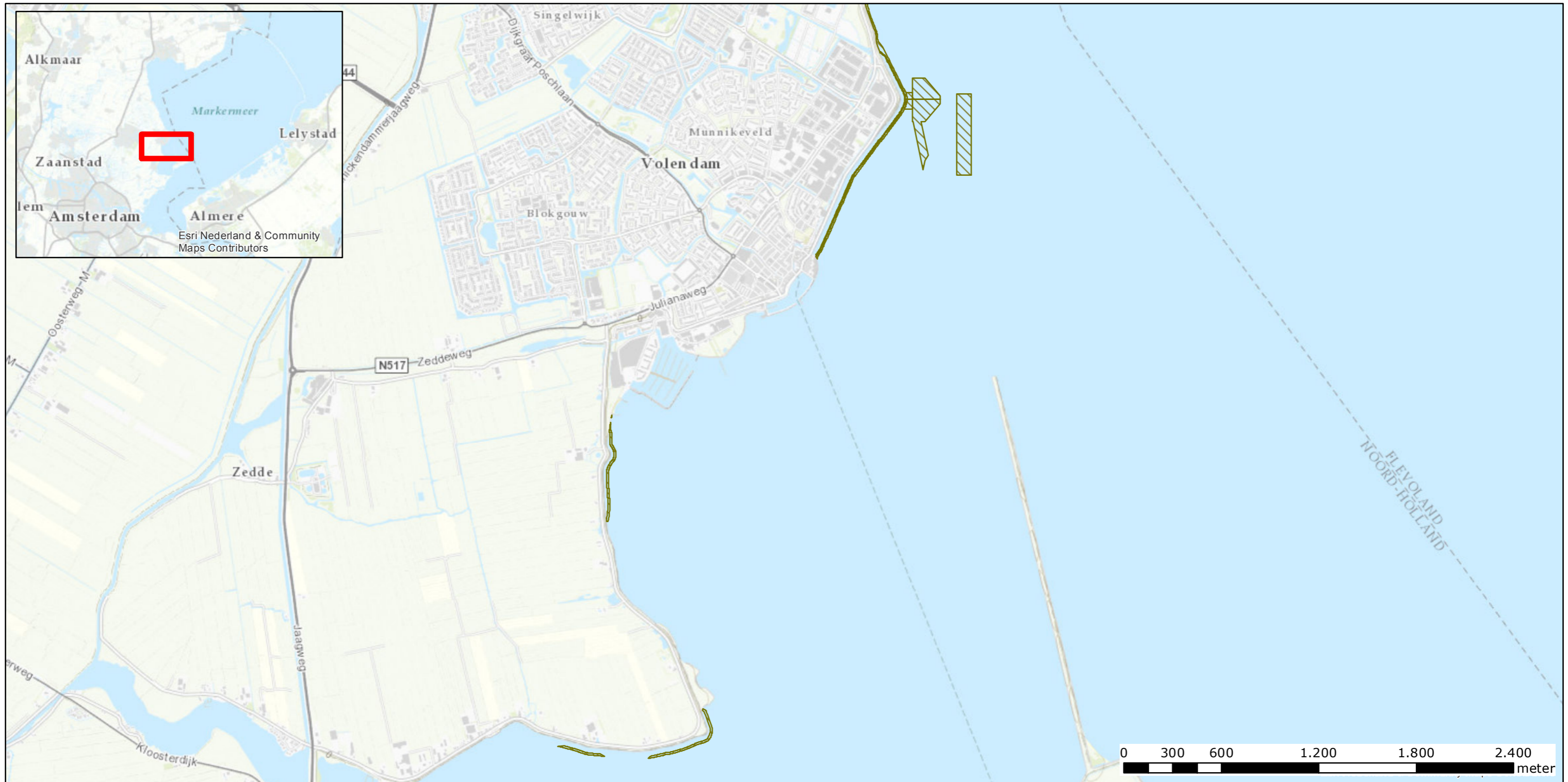
papierformaat: A3

getekend: F. van der Wateren





datum: 29-3-2018



# Tijdelijk ruimtebeslag Ecologisch Relevant Areaal Macrofauna



**Legenda**

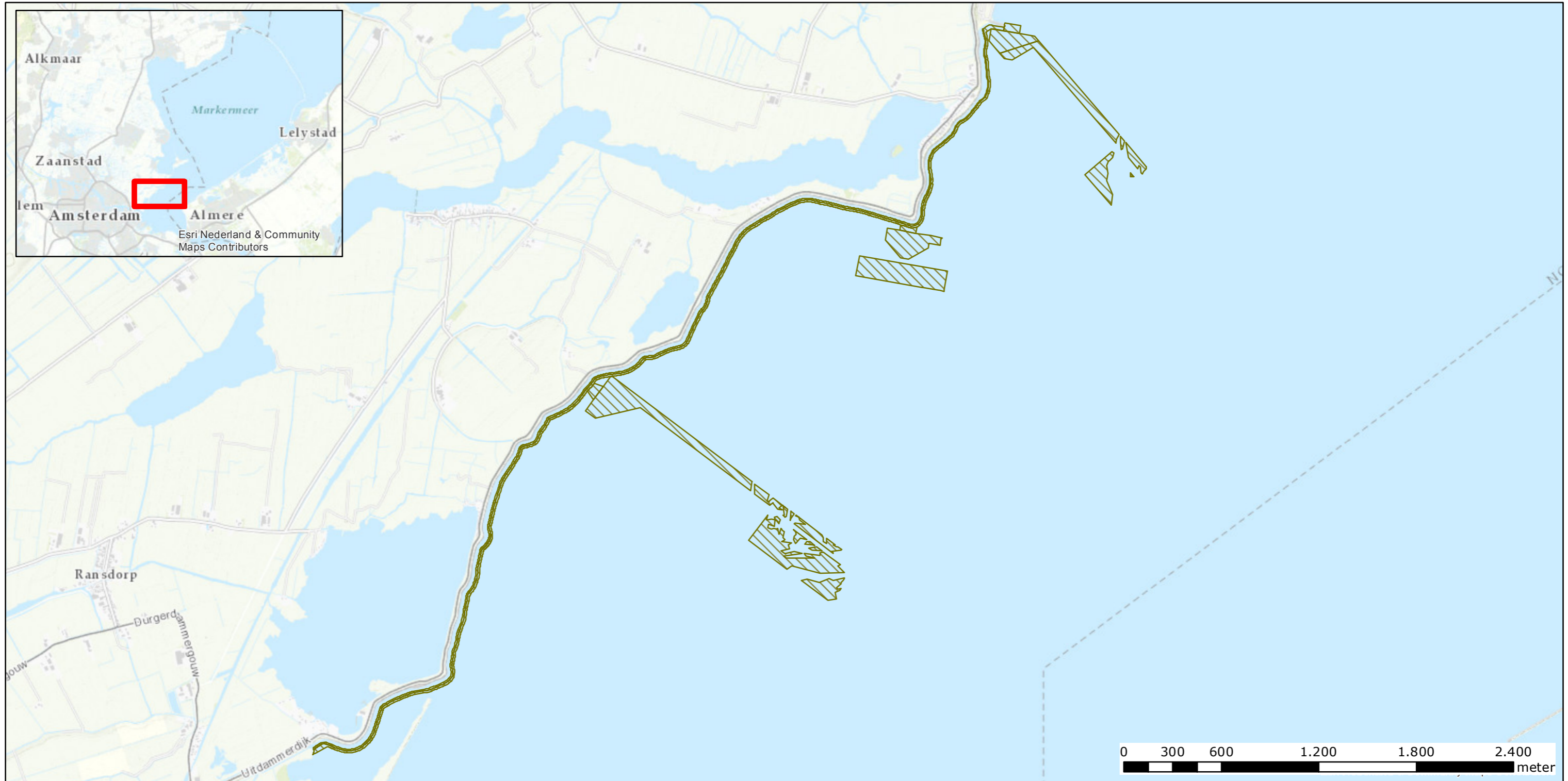
-  Ruimtebeslag vaargeulen loswallen en bagger
-  Ruimtebeslag voorbelasting onder water
-  Ruimtebeslag werkstroken onder water
-  Ruimtebeslag werkstroken boven water

**betreft: project dijkversterking Hoorn - Durgerdam**  
 tekeningnummer: AMMD\_VO\_ERA\_FAUNA\_TIJD\_004  
 dossiernummer:  
 status: definitief  
 versie: 2.0  
 schaal: 1:24.000  
 papierformaat: A3




getekend: F. van der Wateren  
 datum: 29-3-2018



# Tijdelijk ruimtebeslag Ecologisch Relevant Areaal Macrofauna



**Legenda**

-  Ruimtebeslag vaargeulen loswallen en bagger
-  Ruimtebeslag voorbelasting onder water
-  Ruimtebeslag werkstroken onder water

**betreft: project dijkversterking Hoorn - Durgerdam**

tekeningnummer: AMMD\_VO\_ERA\_FAUNA\_TIJD\_005

dossiernummer:

status: definitief

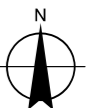
versie: 2.0

schaal: 1:24.000

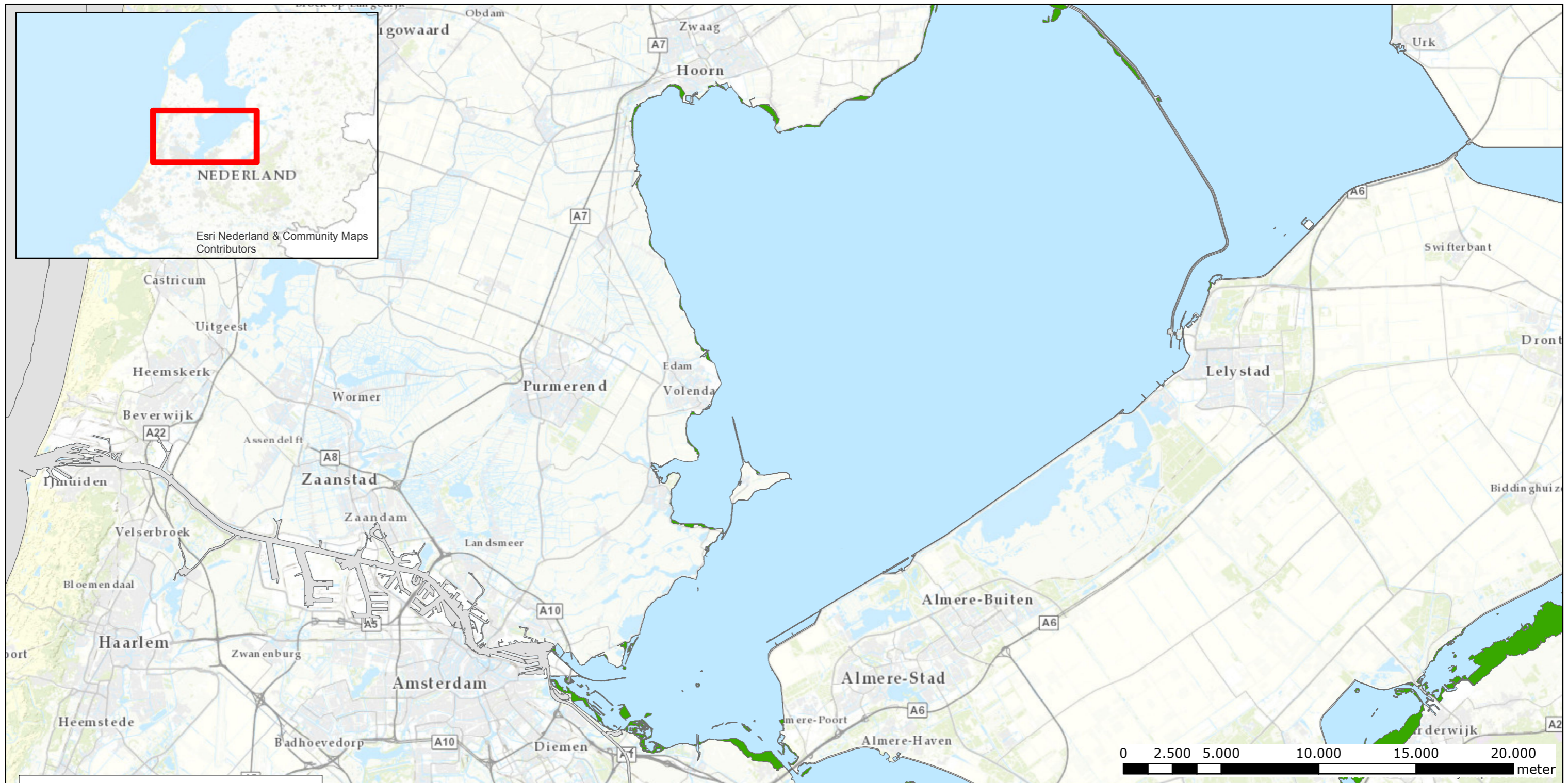
papierformaat: A3

getekend: F. van der Wateren

datum: 29-3-2018






# Ecologisch Relevant Areaal Oeverplanten Markermeer



**Legenda**

**Areaal**

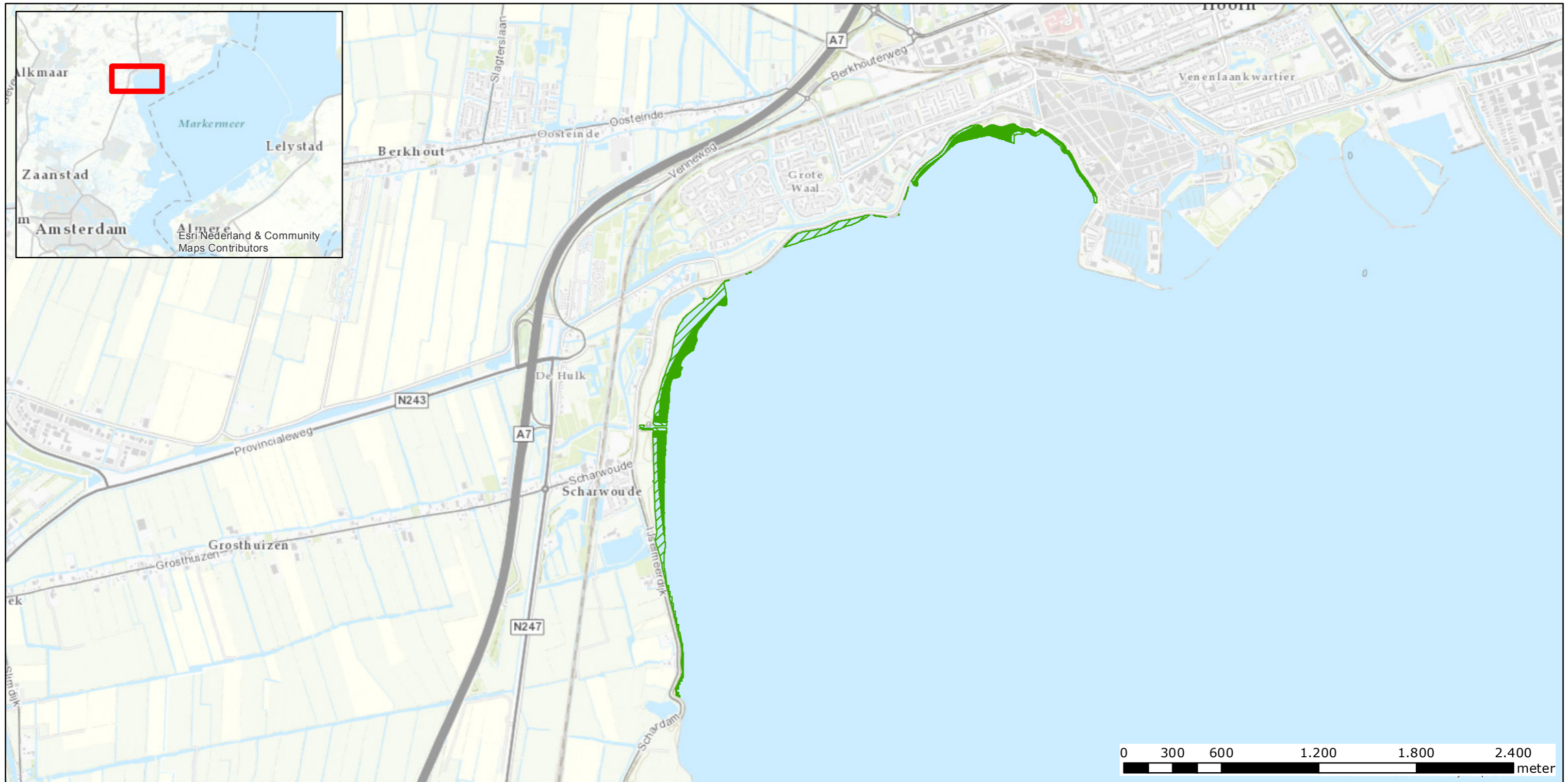
-  niet relevant areaal voor oeverplanten
-  onbekend
-  relevant areaal voor oeverplanten

**betreft: project dijkversterking Hoorn - Durgerdam**  
tekeningnummer: AMMD\_VO\_ERA\_OPLANTEN\_OVERZICHT\_001  
dossiernummer:  
status: definitief  
versie: 2.0  
schaal: 1:200.000  
papierformaat: A3





getekend: F. van der Wateren  
datum: 22-2-2017



# Permanent ruimtebeslag Ecologisch Relevant Areaal Oeverplanten



## Legenda

-  Ruimtebeslag ontwerp onder water
-  Ruimtebeslag strekdammen onder water
-  Ruimtebeslag tussenwater onder water
-  Ruimtebeslag ontwerp boven water

betreft: project dijkversterking Hoorn - Durgerdam

tekeningnummer: AMMD\_VO\_ERA\_OPLANTEN\_PERM\_001

dossiernummer:

status: definitief

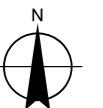
versie: 2.0

schaal: 1:24.000

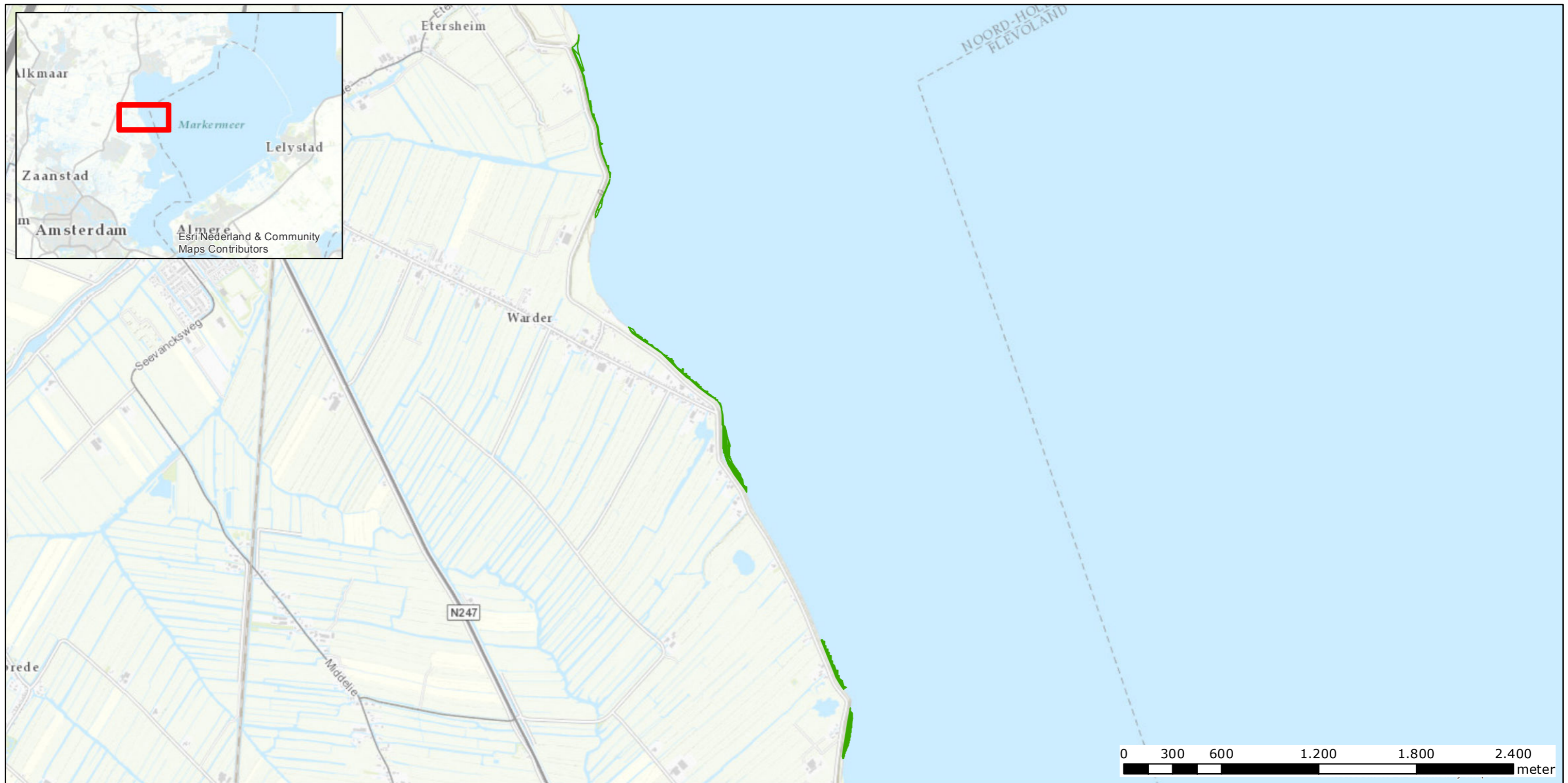
papierformaat: A3

getekend: F. van der Wateren



datum: 29-3-2018



# Permanent ruimtebeslag Ecologisch Relevant Areaal Oeverplanten



**Legenda**

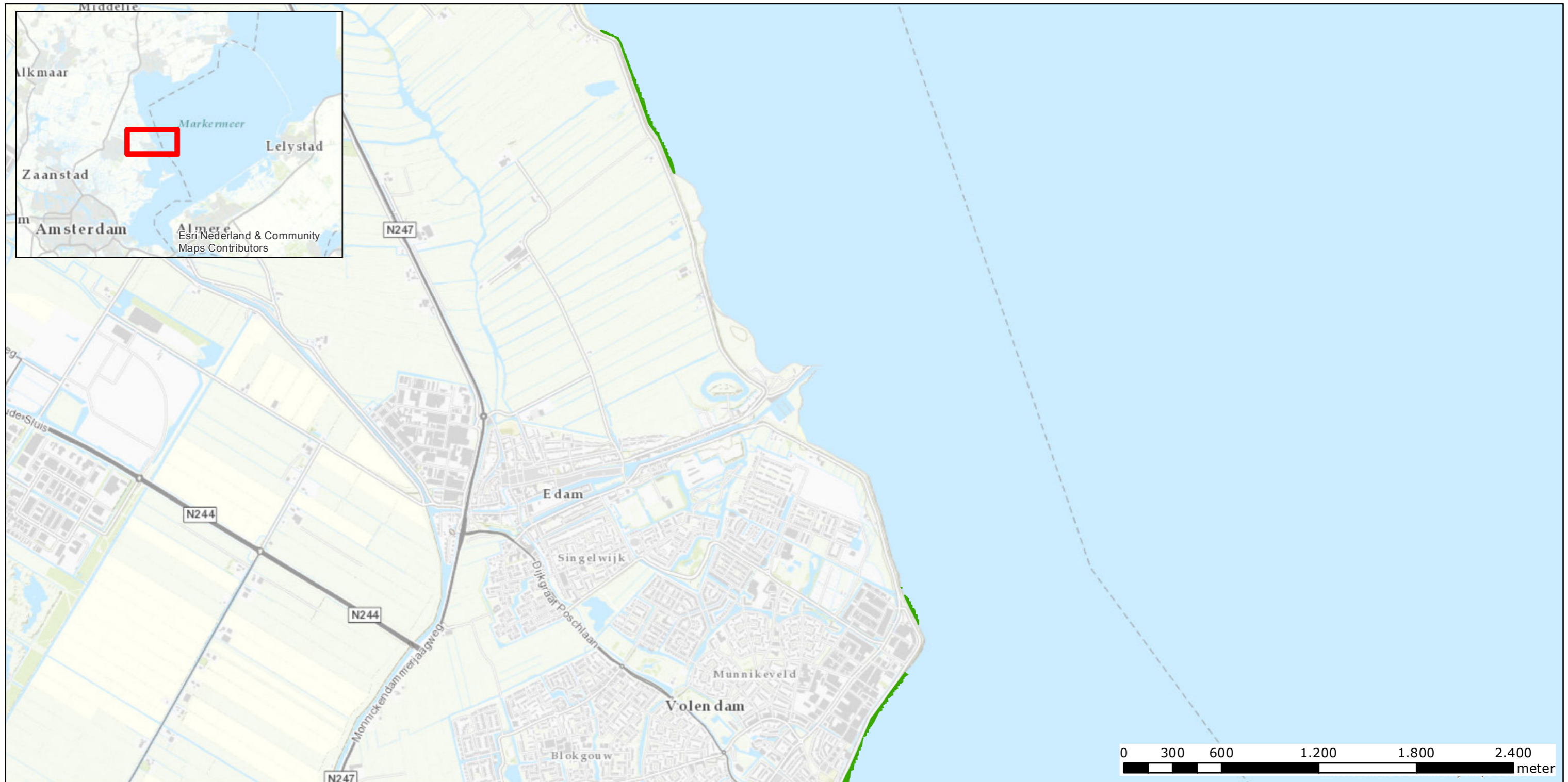
-  Ruimtebeslag ontwerp onder water
-  Ruimtebeslag ontwerp boven water

**betreft: project dijkversterking Hoorn - Durgerdam**  
tekeningnummer: AMMD\_VO\_ERA\_OPLANTEN\_PERM\_002  
dossiernummer:  
status: definitief  
versie: 2.0  
schaal: 1:24.000  
papierformaat: A3



getekend: F. van der Wateren  
datum: 29-3-2018



# Permanent ruimtebeslag Ecologisch Relevant Areaal Oeverplanten



## Legenda

-  Ruimtebeslag ontwerp onder water
-  Ruimtebeslag ontwerp boven water

betreft: project dijkversterking Hoorn - Durgerdam

tekeningnummer: AMMD\_VO\_ERA\_OPLANTEN\_PERM\_003

dossiernummer:

status: definitief

versie: 2.0

schaal: 1:24.000

papierformaat: A3

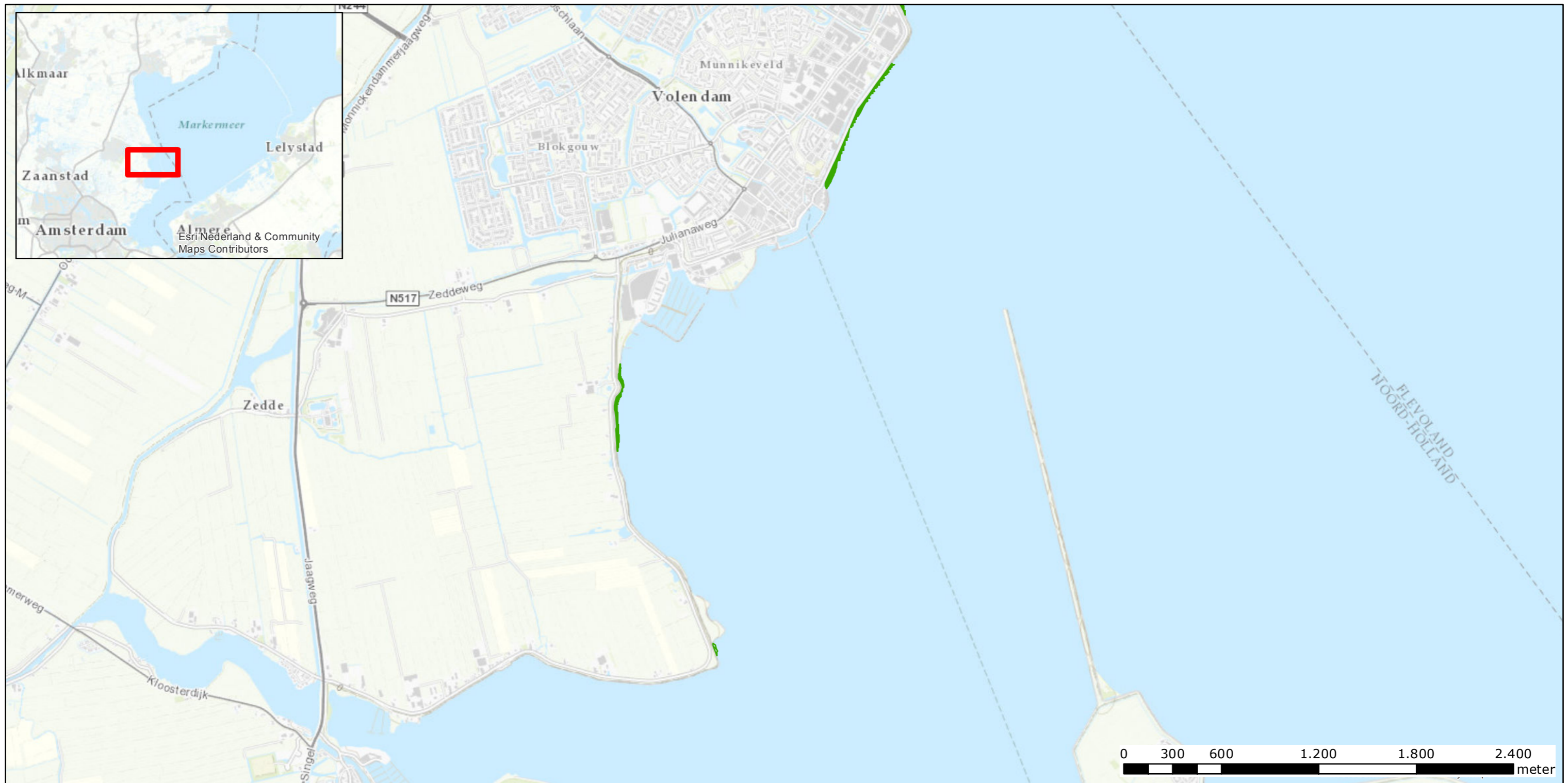
getekend: F. van der Wateren

datum: 29-3-2018







# Permanent ruimtebeslag Ecologisch Relevant Areaal Oeverplanten



## Legenda

-  Ruimtebeslag ontwerp onder water
-  Ruimtebeslag ontwerp boven water

betreft: project dijkversterking Hoorn - Durgerdam

tekeningnummer: AMMD\_VO\_ERA\_OPLANTEN\_PERM\_004

dossiernummer:

status: definitief

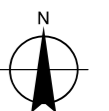
versie: 2.0

schaal: 1:24.000

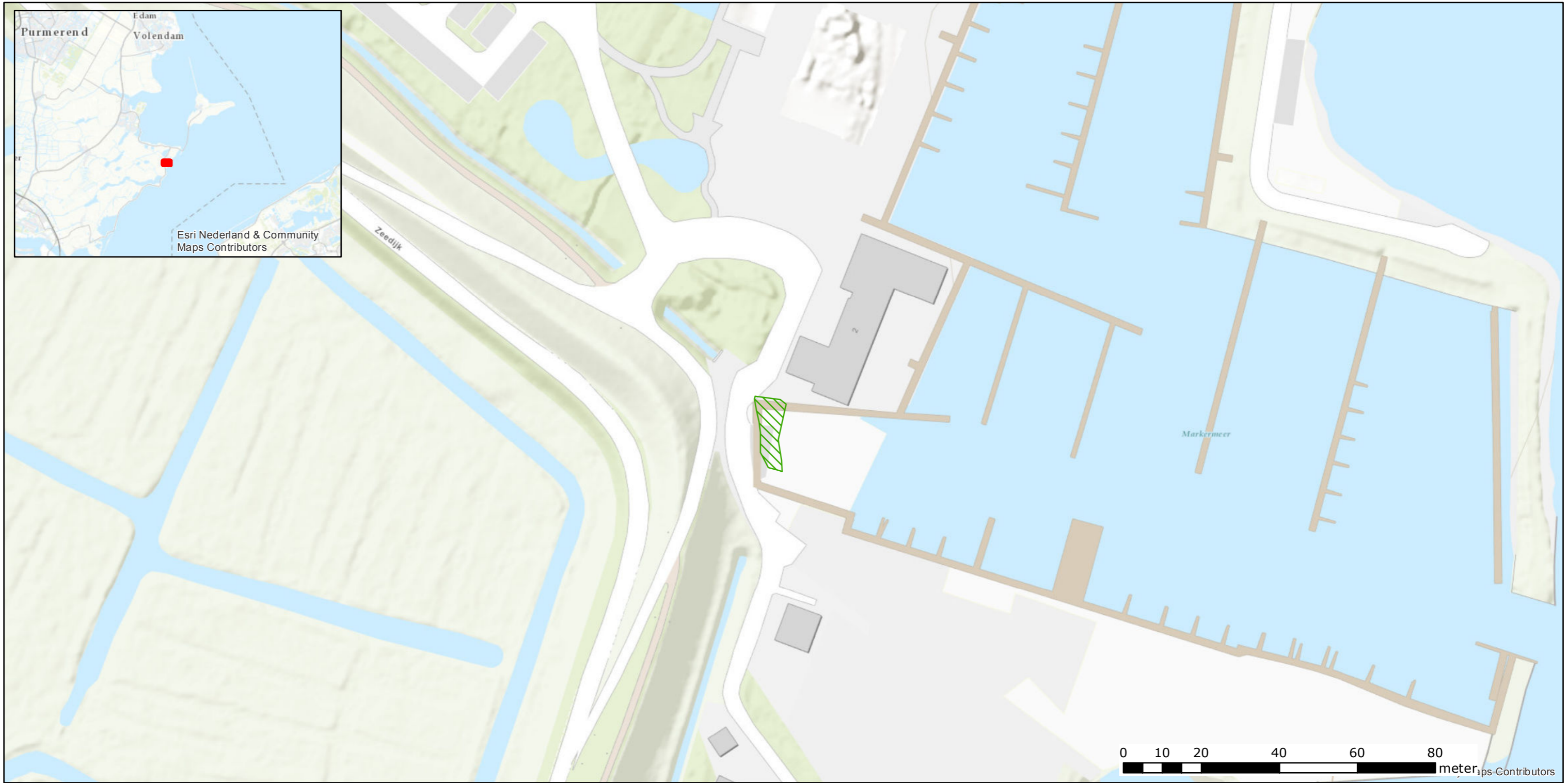
papierformaat: A3

getekend: F. van der Wateren


datum: 29-3-2018



# Permanent ruimtebeslag Ecologisch Relevant Areaal Oeverplanten



## Legenda

 Ruimtebeslag ontwerp onder water

**betreft: project dijkversterking Hoorn - Durgerdam**

tekeningnummer: AMMD\_VO\_ERA\_OPLANTEN\_PERM\_005

dossiernummer:

status: definitief

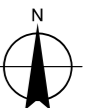
versie: 2.0

schaal: 1:1.000

papierformaat: A3

getekend: F. van der Wateren



datum: 29-3-2018



# Permanent ruimtebeslag Ecologisch Relevant Areaal Oeverplanten



## Legenda

-  Ruimtebeslag ontwerp onder water
-  Ruimtebeslag ontwerp boven water

betreft: project dijkversterking Hoorn - Durgerdam

tekeningnummer: AMMD\_VO\_ERA\_OPLANTEN\_PERM\_006

dossiernummer:

status: definitief

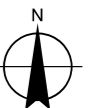
versie: 2.0

schaal: 1:10.000

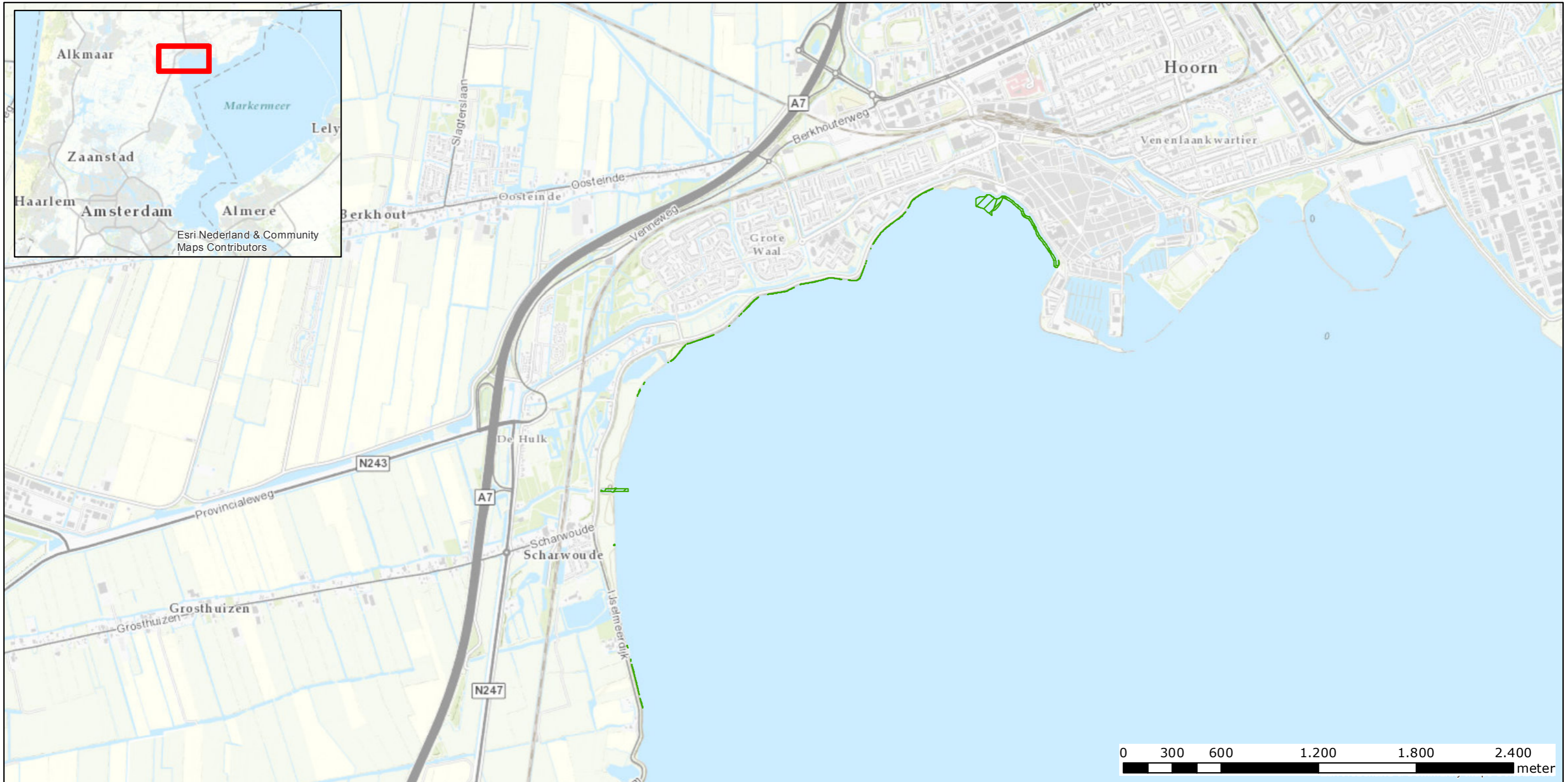
papierformaat: A3

getekend: F. van der Wateren



datum: 29-3-2018



# Tijdelijk ruimtebeslag Ecologisch Relevant Areaal Oeverplanten



## Legenda

-  Ruimtebeslag voorbelasting onder water
-  Ruimtebeslag werkstroken onder water
-  Ruimtebeslag voorbelasting boven water

betreft: project dijkversterking Hoorn - Durgerdam

tekeningnummer: AMMD\_VO\_ERA\_OPLANTEN\_TIJD\_001

dossiernummer:

status: definitief

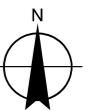
versie: 1.0

schaal: 1:24.000

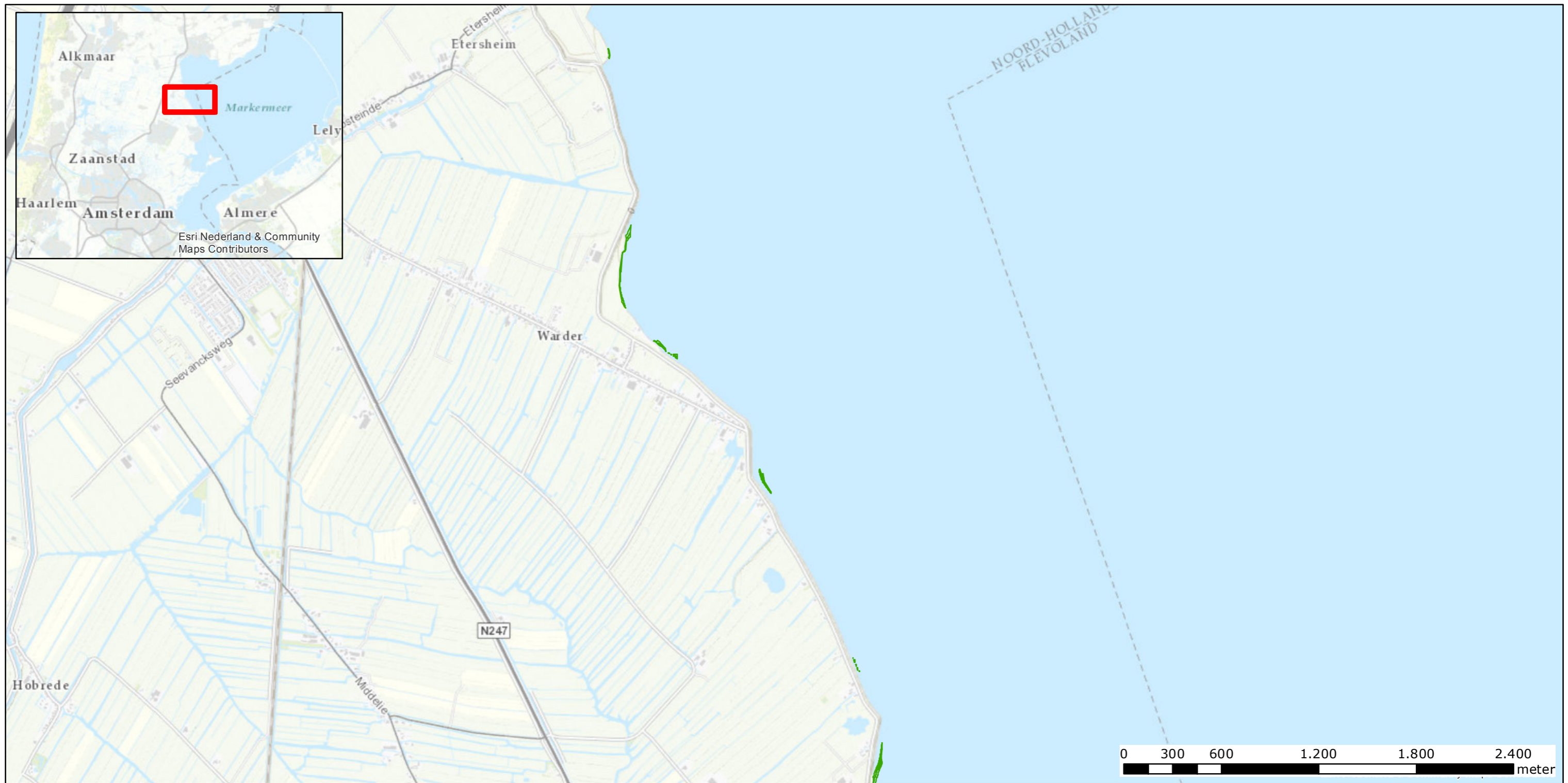
papierformaat: A3

getekend: F. van der Wateren





datum: 29-3-2018



# Tijdelijk ruimtebeslag Ecologisch Relevant Areaal Oeverplanten



## Legenda

-  Ruimtebeslag voorbelasting onder water
-  Ruimtebeslag werkstroken onder water
-  Ruimtebeslag voorbelasting boven water
-  Ruimtebeslag werkstroken boven water

betreft: project dijkversterking Hoorn - Durgerdam

tekeningnummer: AMMD\_VO\_ERA\_OPLANTEN\_TIJD\_002

dossiernummer:

status: definitief

versie: 2.0

schaal: 1:24.000

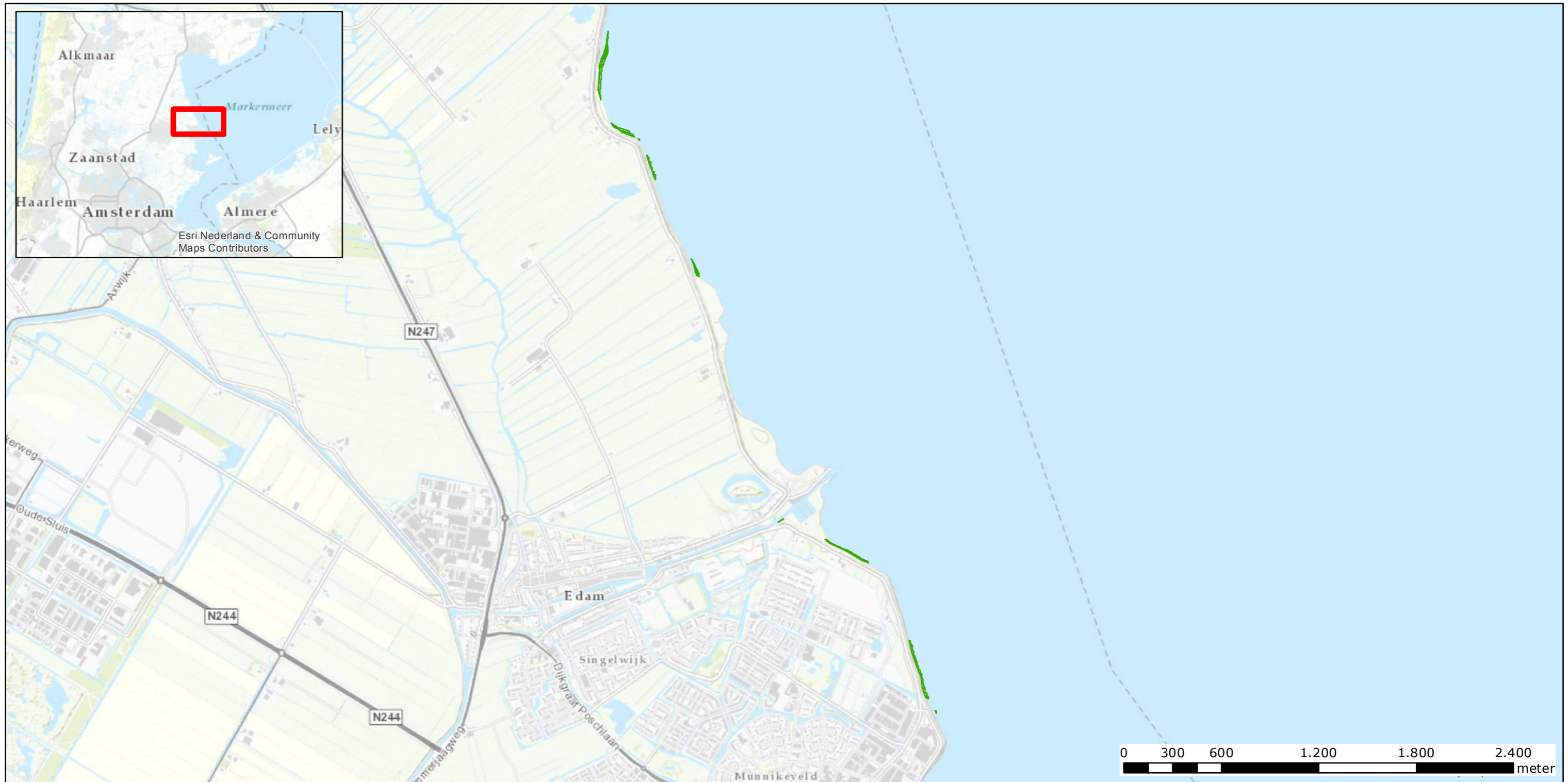
papierformaat: A3

getekend: F. van der Wateren





datum: 29-3-2018

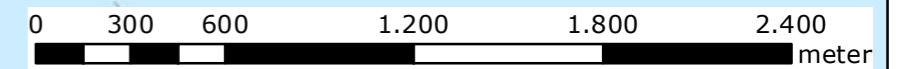


# Tijdelijk ruimtebeslag Ecologisch Relevant Areaal Oeverplanten



**Legenda**

-  Ruimtebeslag voorbelasting onder water
-  Ruimtebeslag werkstroken onder water
-  Ruimtebeslag voorbelasting boven water
-  Ruimtebeslag werkstroken boven water



**betreft: project dijkversterking Hoorn - Durgerdam**

tekeningnummer: AMMD\_VO\_ERA\_OPLANTEN\_TIJD\_003

dossiernummer:

status: definitief

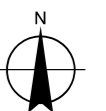
versie: 2.0

schaal: 1:24.000

papierformaat: A3

getekend: F. van der Wateren




datum: 29-3-2018



# Tijdelijk ruimtebeslag Ecologisch Relevant Areaal Oeverplanten





**Legenda**

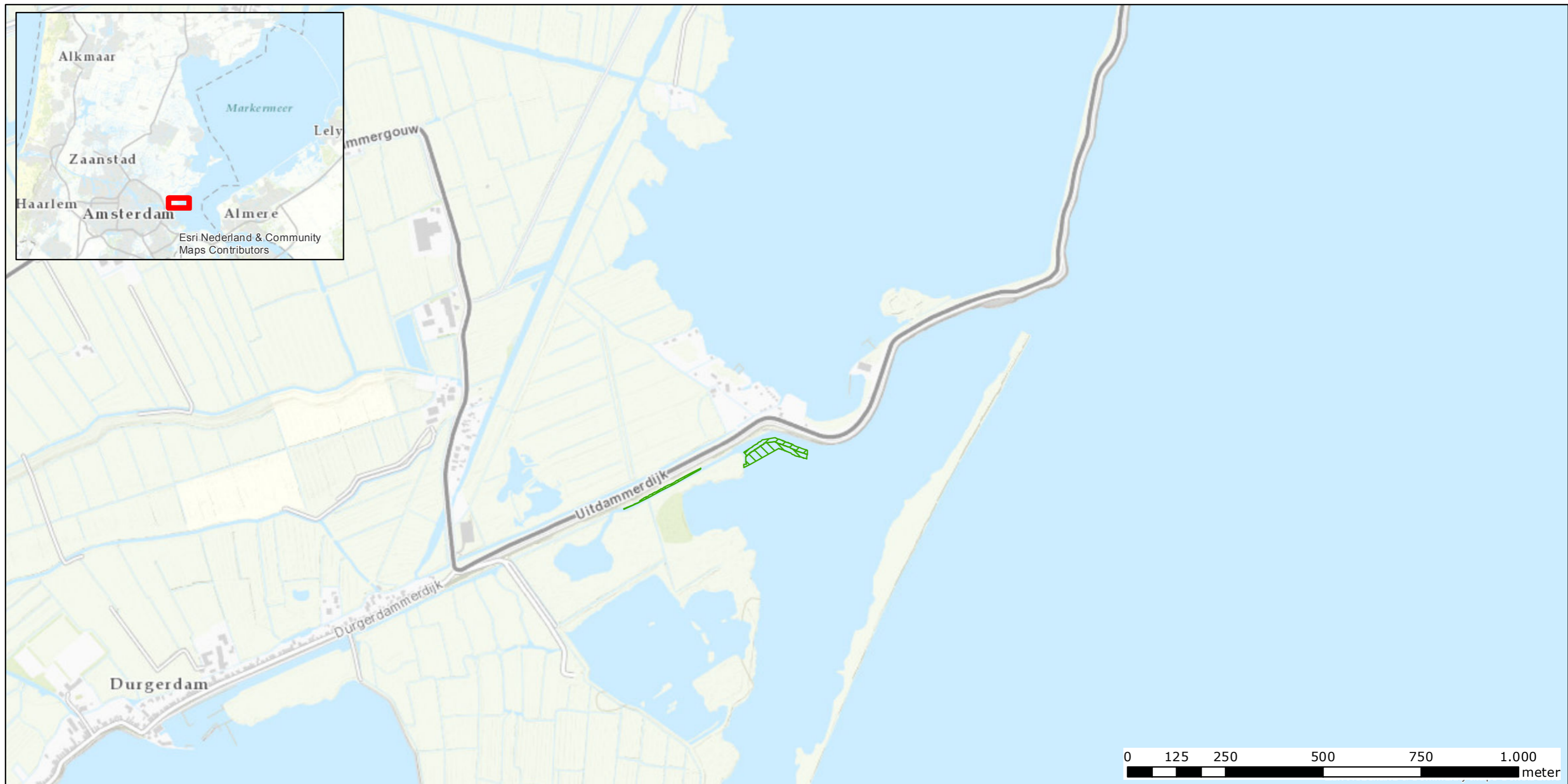
-  Ruimtebeslag voorbelasting onder water
-  Ruimtebeslag werkstroken onder water
-  Ruimtebeslag werkstroken boven water

**betreft: project dijkversterking Hoorn - Durgerdam**  
tekeningnummer: AMMD\_VO\_ERA\_OPLANTEN\_TIJD\_004  
dossiernummer:  
status: definitief  
versie: 2.0  
schaal: 1:24.000  
papierformaat: A3



getekend: F. van der Wateren  
datum: 29-3-2018



# Tijdelijk ruimtebeslag Ecologisch Relevant Areaal Oeverplanten



## Legenda

-  Ruimtebeslag voorbelasting onder water
-  Ruimtebeslag werkstroken onder water

betreft: project dijkversterking Hoorn - Durgerdam

tekeningnummer: AMMD\_VO\_ERA\_OPLANTEN\_TIJD\_005

dossiernummer:

status: definitief

versie: 2.0

schaal: 1:10.000

papierformaat: A3

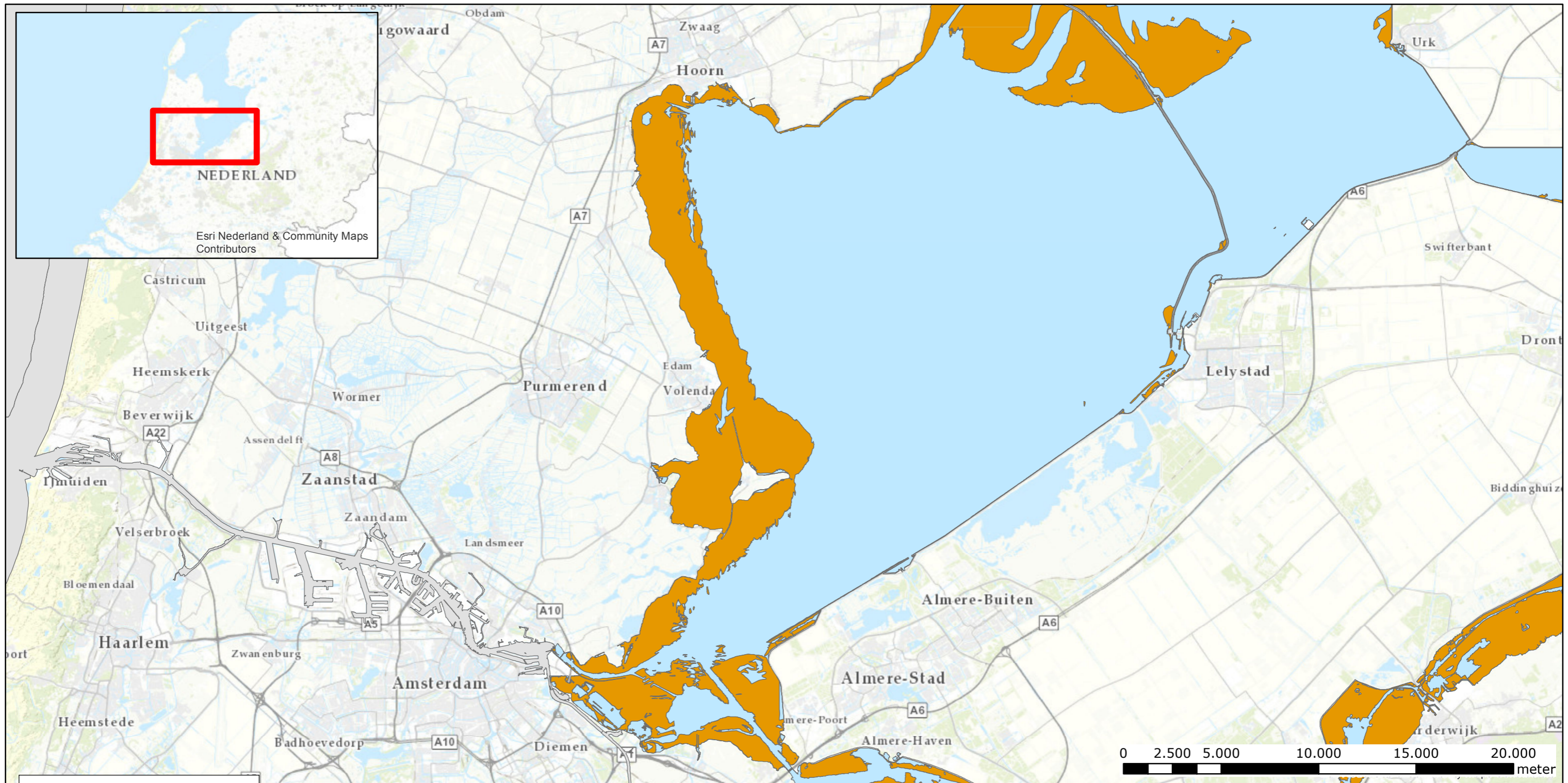
getekend: F. van der Wateren

datum: 29-3-2018








# Ecologisch Relevant Areaal Vis Markermeer



**Legenda**

**AREAAL**

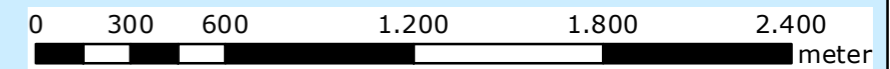
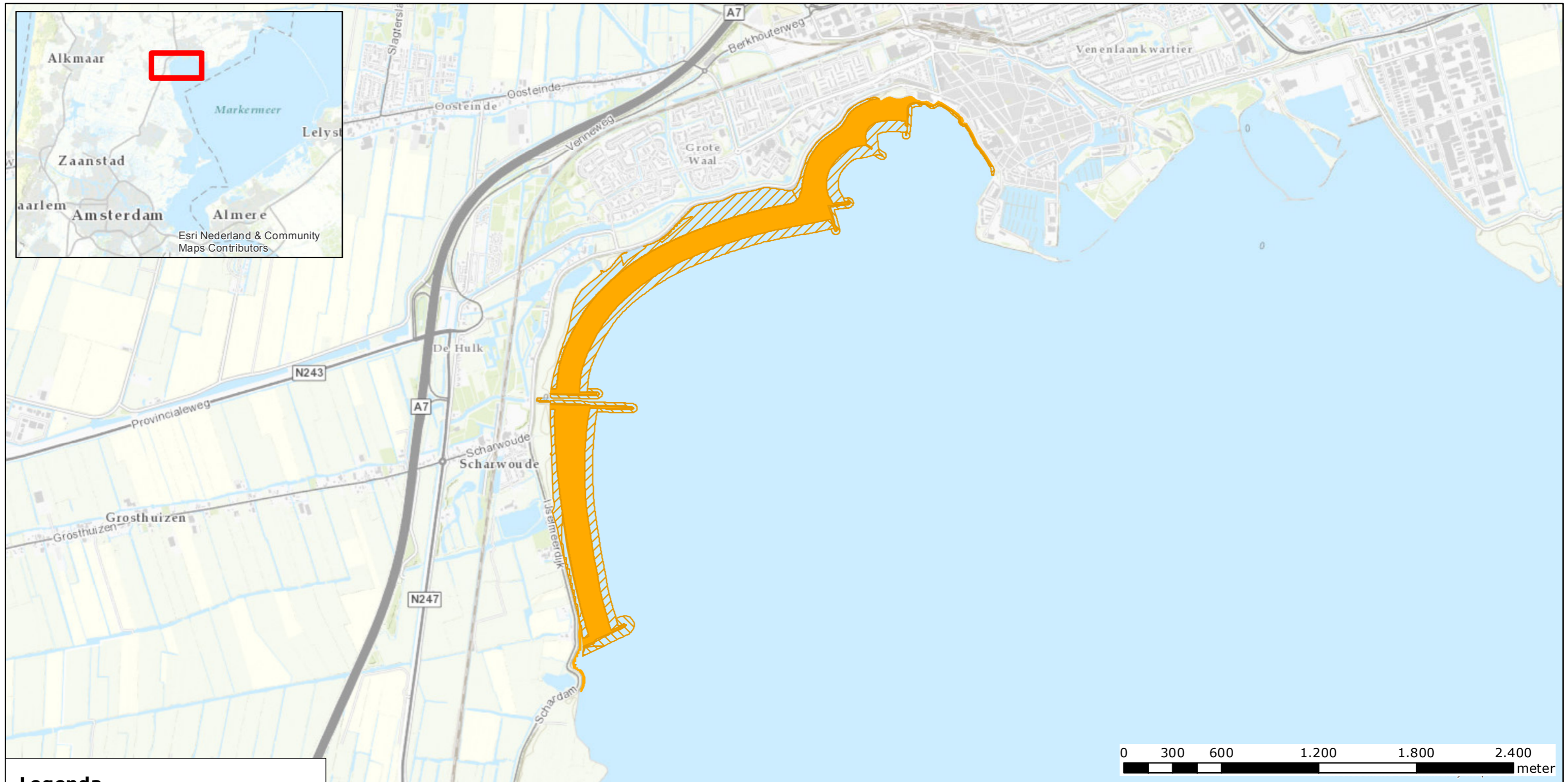
-  niet relevant areaal voor vis
-  onbekend
-  relevant areaal voor vis

**betreft: project dijkversterking Hoorn - Durgerdam**  
tekeningnummer: AMMD\_VO\_ERA\_VIS\_OVERZICHT\_001  
dossinummer:  
status: definitief  
versie: 2.0  
schaal: 1:200.000  
papierformaat: A3

getekend: F. van der Wateren  
datum: 22-2-2017



# Permanent ruimtebeslag Ecologisch Relevant Aeraal Vis



**Legenda**

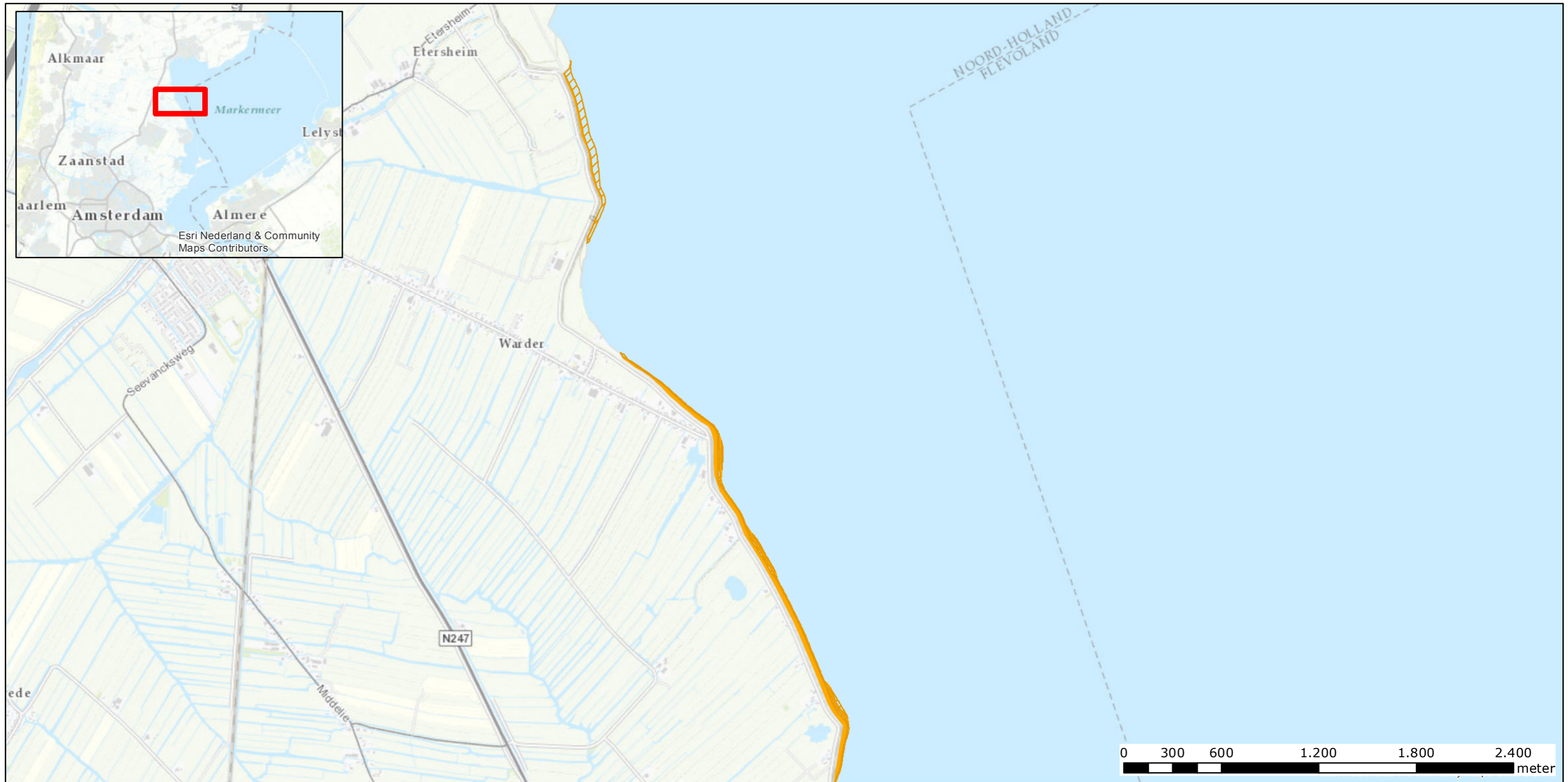
- Ruimtebeslag ontwerp onder water
- Ruimtebeslag strekdammen onder water
- Ruimtebeslag tussenwater onder water
- Ruimtebeslag ontwerp boven water
- Ruimtebeslag strekdammen boven water

**betreft: project dijkversterking Hoorn - Durgerdam**  
tekeningnummer: AMMD\_VO\_ERA\_VIS\_PERM\_001  
dossiernummer:  
status: definitief  
versie: 2.0  
schaal: 1:24.000  
papierformaat: A3



getekend: F. van der Wateren  
datum: 29-3-2018



# Permanent ruimtebeslag Ecologisch Relevant Areaal Vis





**Legenda**

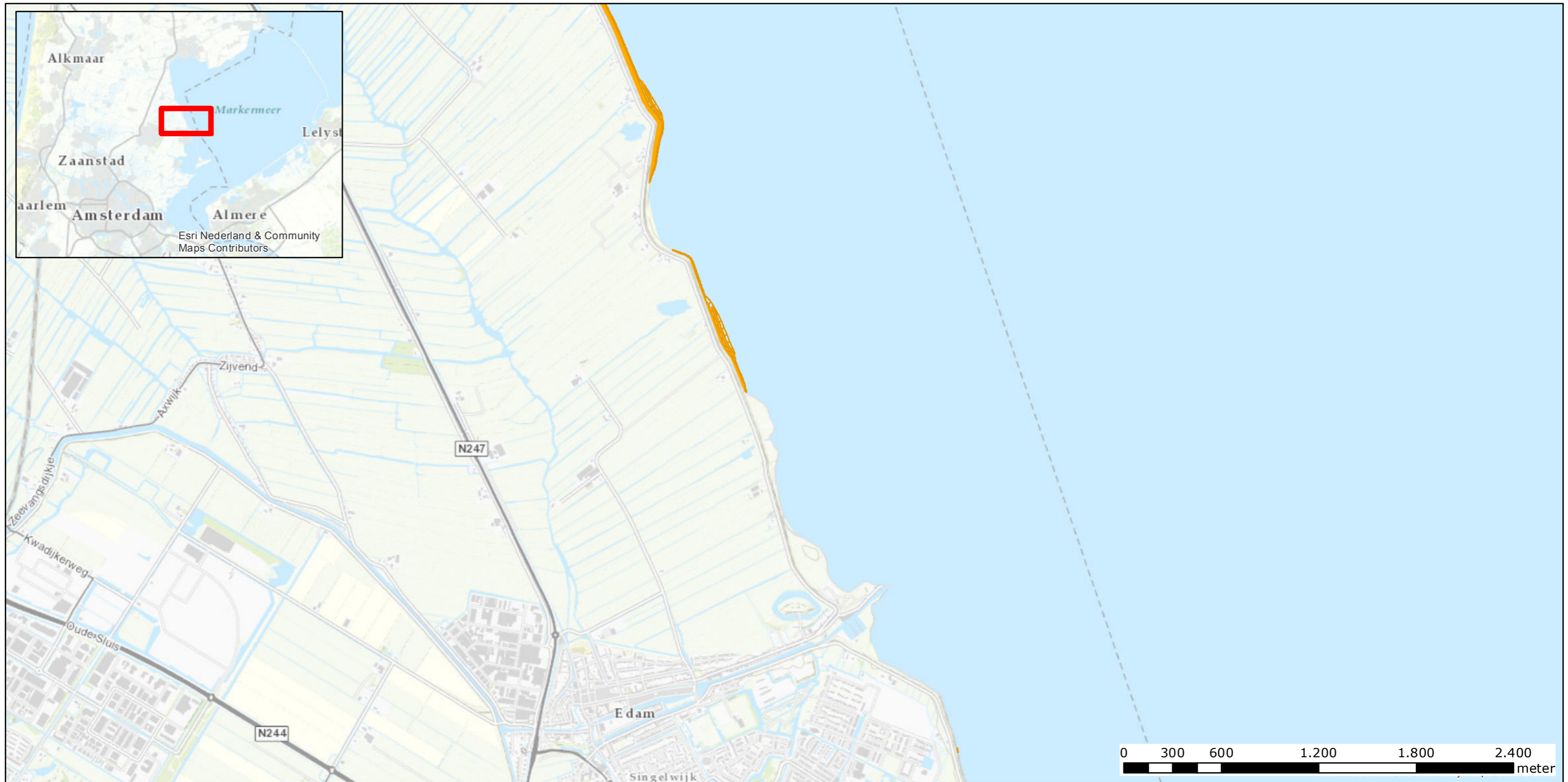
-  Ruimtebeslag ontwerp onder water
-  Ruimtebeslag ontwerp boven water

**betreft: project dijkversterking Hoorn - Durgerdam**  
tekeningnummer: AMMD\_VO\_ERA\_VIS\_PERM\_002  
dossiernummer:  
status: definitief  
versie: 2.0  
schaal: 1:24.000  
papierformaat: A3



getekend: F. van der Wateren  
datum: 29-3-2018



# Permanent ruimtebeslag Ecologisch Relevant Aeraal Vis



## Legenda

-  Ruimtebeslag ontwerp onder water
-  Ruimtebeslag ontwerp boven water

betreft: project dijkversterking Hoorn - Durgerdam

tekeningnummer: AMMD\_VO\_ERA\_VIS\_PERM\_003

dossiernummer:

status: definitief

versie: 2.0

schaal: 1:24.000

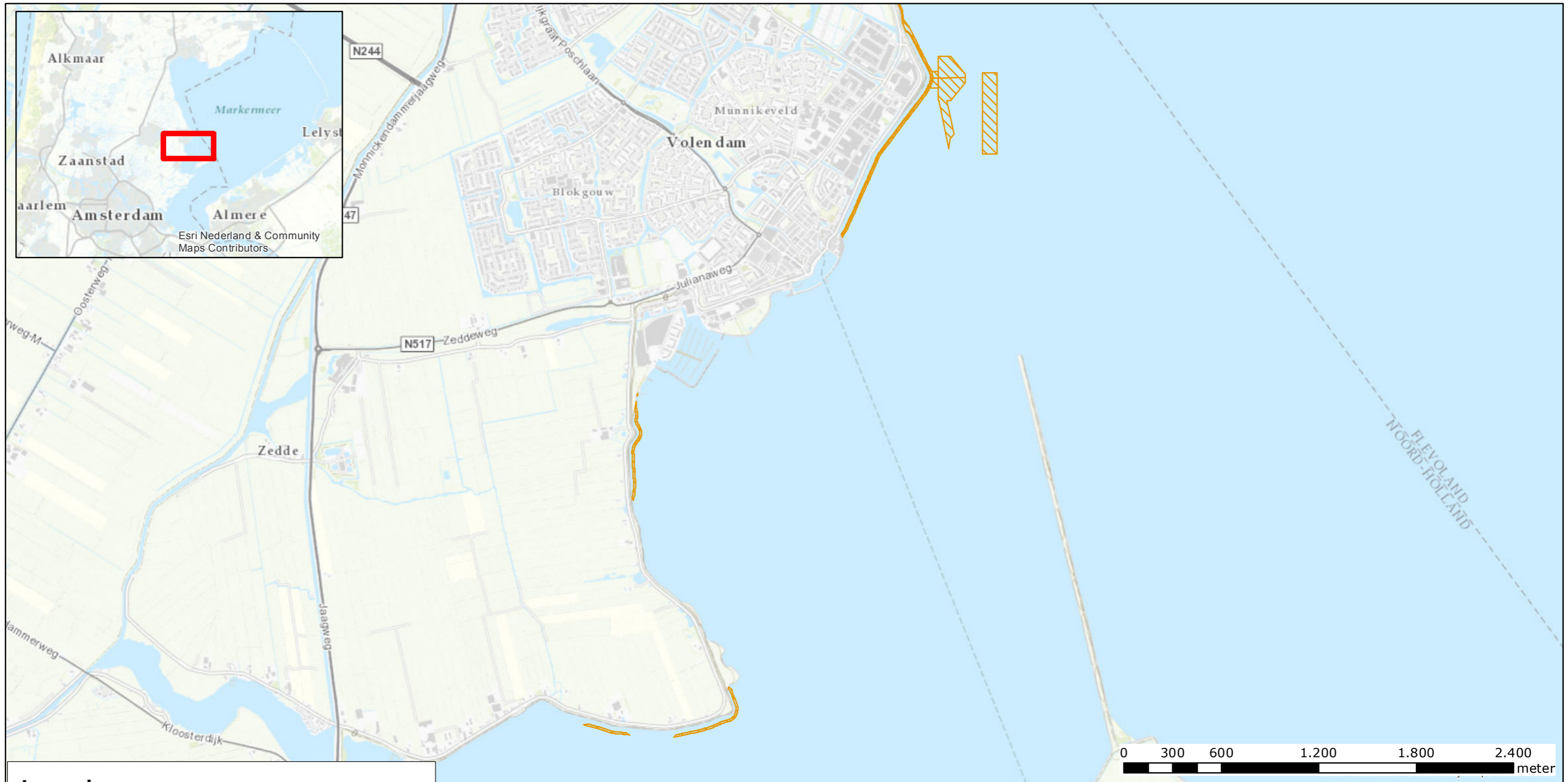
papierformaat: A3

getekend: F. van der Wateren





datum: 29-3-2018



# Tijdelijk ruimtebeslag Ecologisch Relevant Areaal Vis



## Legenda

-  Ruimtebeslag vaargeulen loswallen en bagger onder water
-  Ruimtebeslag voorbelasting onder water
-  Ruimtebeslag werkstroken onder water
-  Ruimtebeslag werkstroken boven water

betreft: project dijkversterking Hoorn - Durgerdam

tekeningnummer: AMMD\_VO\_ERA\_VIS\_TIJD\_004

dossiernummer:

status: definitief

versie: 2.0

schaal: 1:24.000

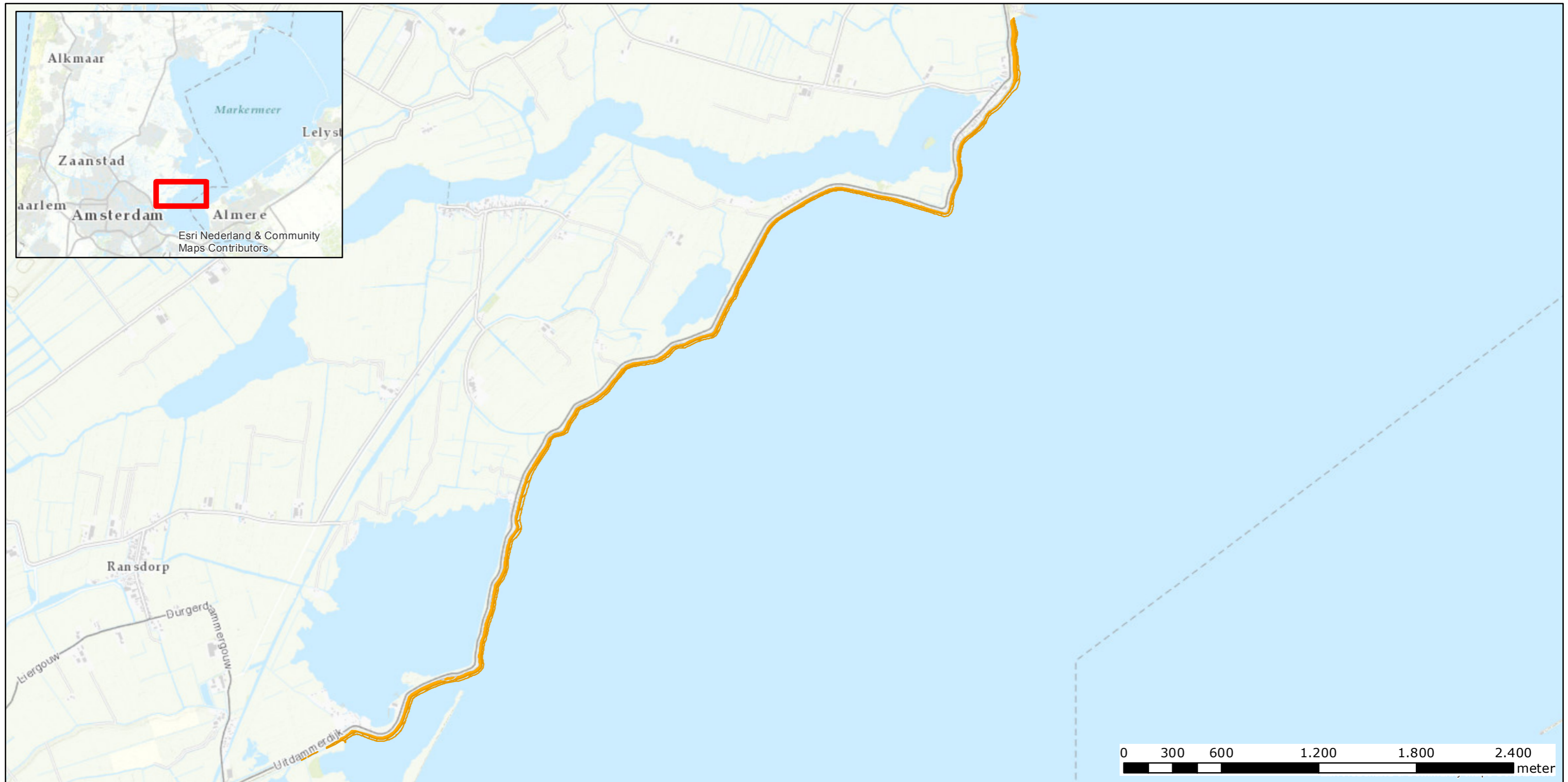
papierformaat: A3

getekend: F. van der Wateren



datum: 29-3-2018



# Permanent ruimtebeslag Ecologisch Relevant Areal Vis



**Legenda**

-  Ruimtebeslag ontwerp onder water
-  Ruimtebeslag ontwerp boven water

**betreft: project dijkversterking Hoorn - Durgerdam**  
tekeningnummer: AMMD\_VO\_ERA\_VIS\_PERM\_005  
dossiernummer:  
status: definitief  
versie: 2.0  
schaal: 1:24.000  
papierformaat: A3

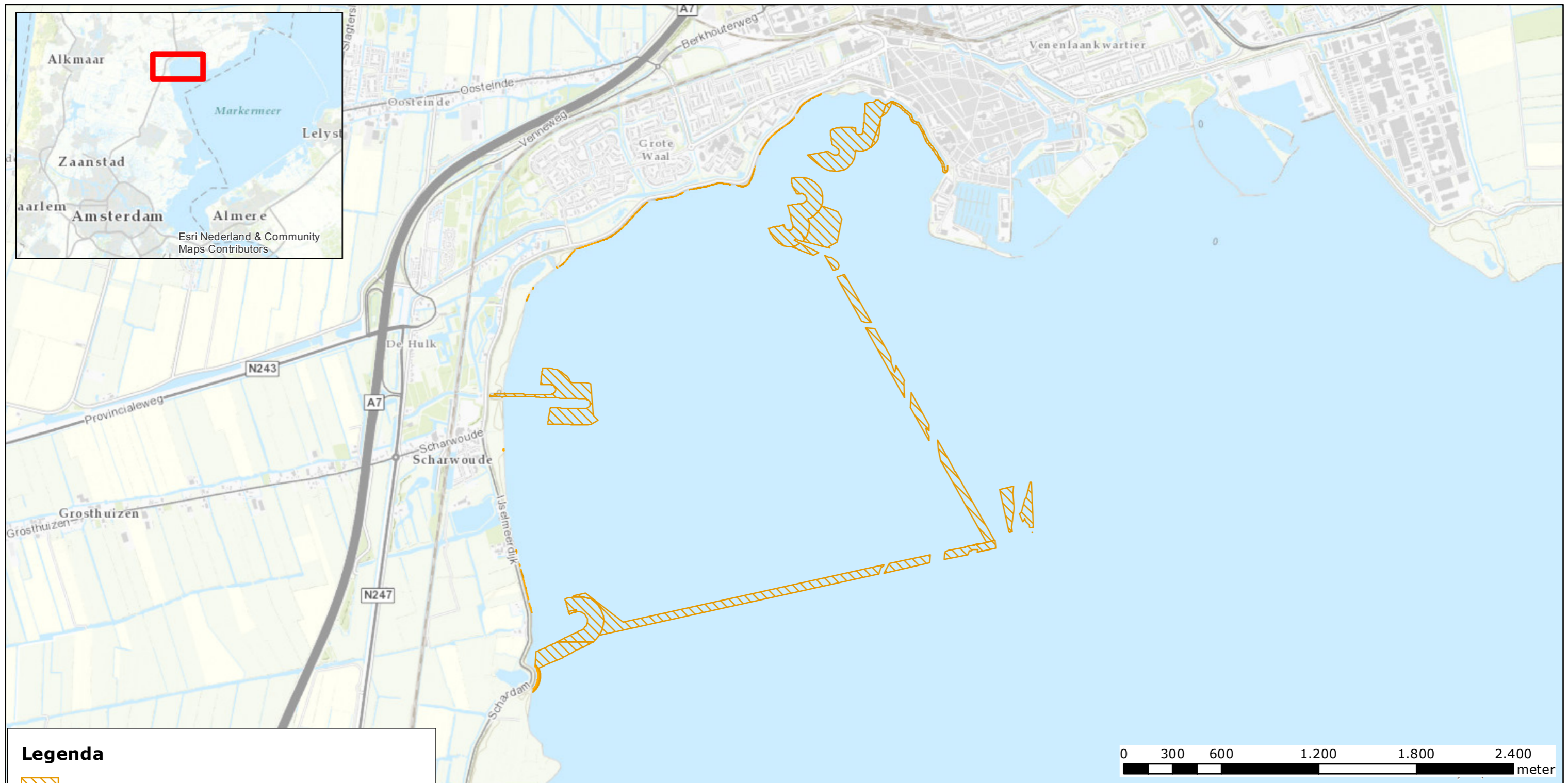
getekend: F. van der Wateren  
datum: 29-3-2018



Hoogheemraadschap  
Hollands  
Noorderkwartier

ALLIANTIE MARKERMEERDIJKEN

# Tijdelijk ruimtebeslag Ecologisch Relevant Areaal Vis



**betreft: project dijkversterking Hoorn - Durgerdam**

tekeningnummer: AMMD\_VO\_ERA\_VIS\_TIJD\_001

dossiernummer:

status: definitief

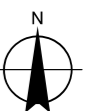
versie: 2.0

schaal: 1:24.000

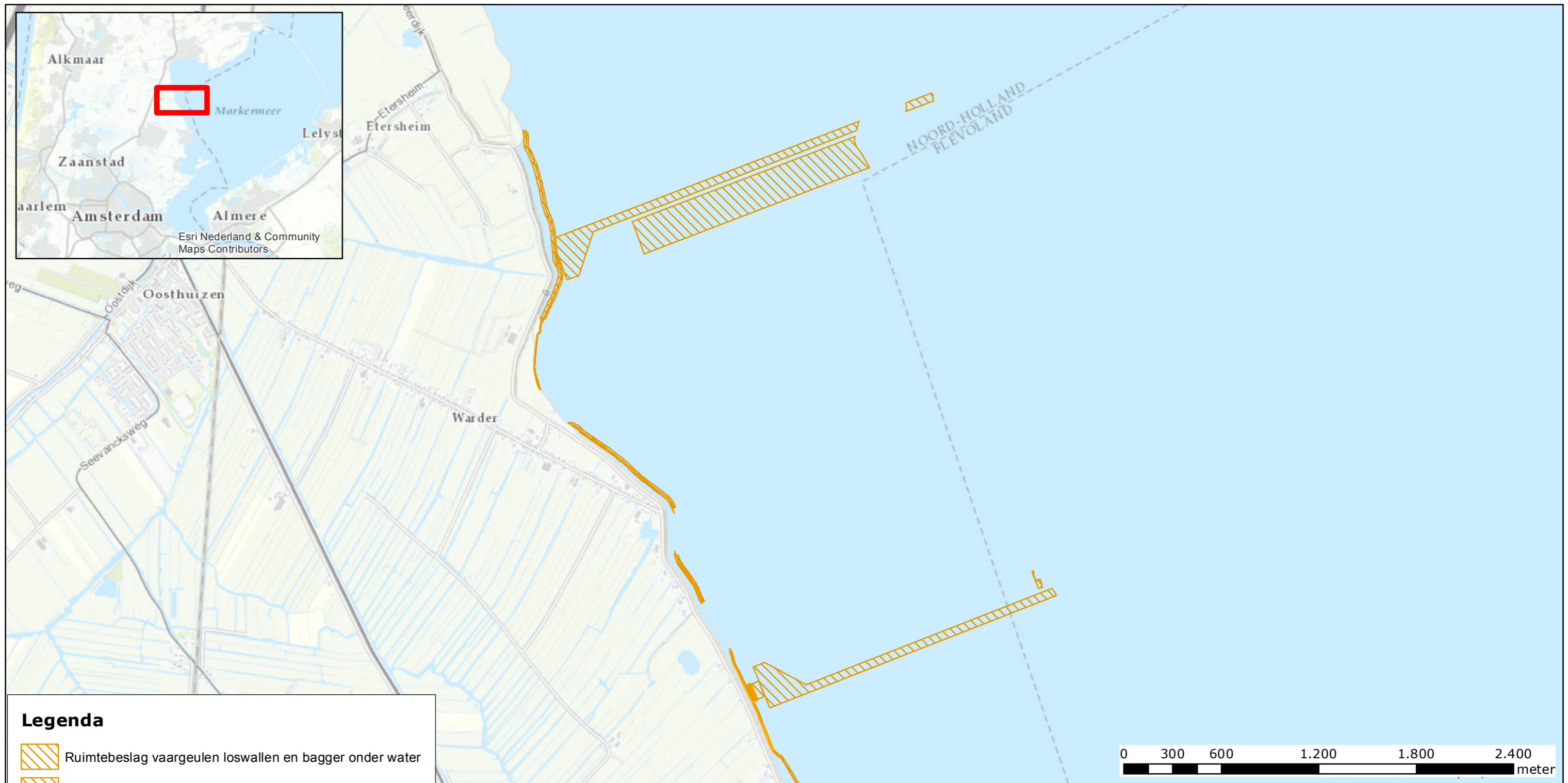
papierformaat: A3

getekend: F. van der Wateren







datum: 29-3-2018



# Tijdelijk ruimtebeslag Ecologisch Relevant Areaal Vis



## Legenda

-  Ruimtebeslag vaargeulen loswallen en bagger onder water
-  Ruimtebeslag voorbelasting onder water
-  Ruimtebeslag werkstroken onder water
-  Ruimtebeslag vaargeulen loswal bagger boven water
-  Ruimtebeslag voorbelasting boven water
-  Ruimtebeslag werkstroken boven water

0 300 600 1.200 1.800 2.400  
meter

**betreft: project dijkversterking Hoorn - Durgerdam**

tekeningnummer: AMMD\_VO\_ERA\_VIS\_TIJD\_002

dossiernummer:

status: definitief

versie: 2.0

schaal: 1:24.000

papierformaat: A3

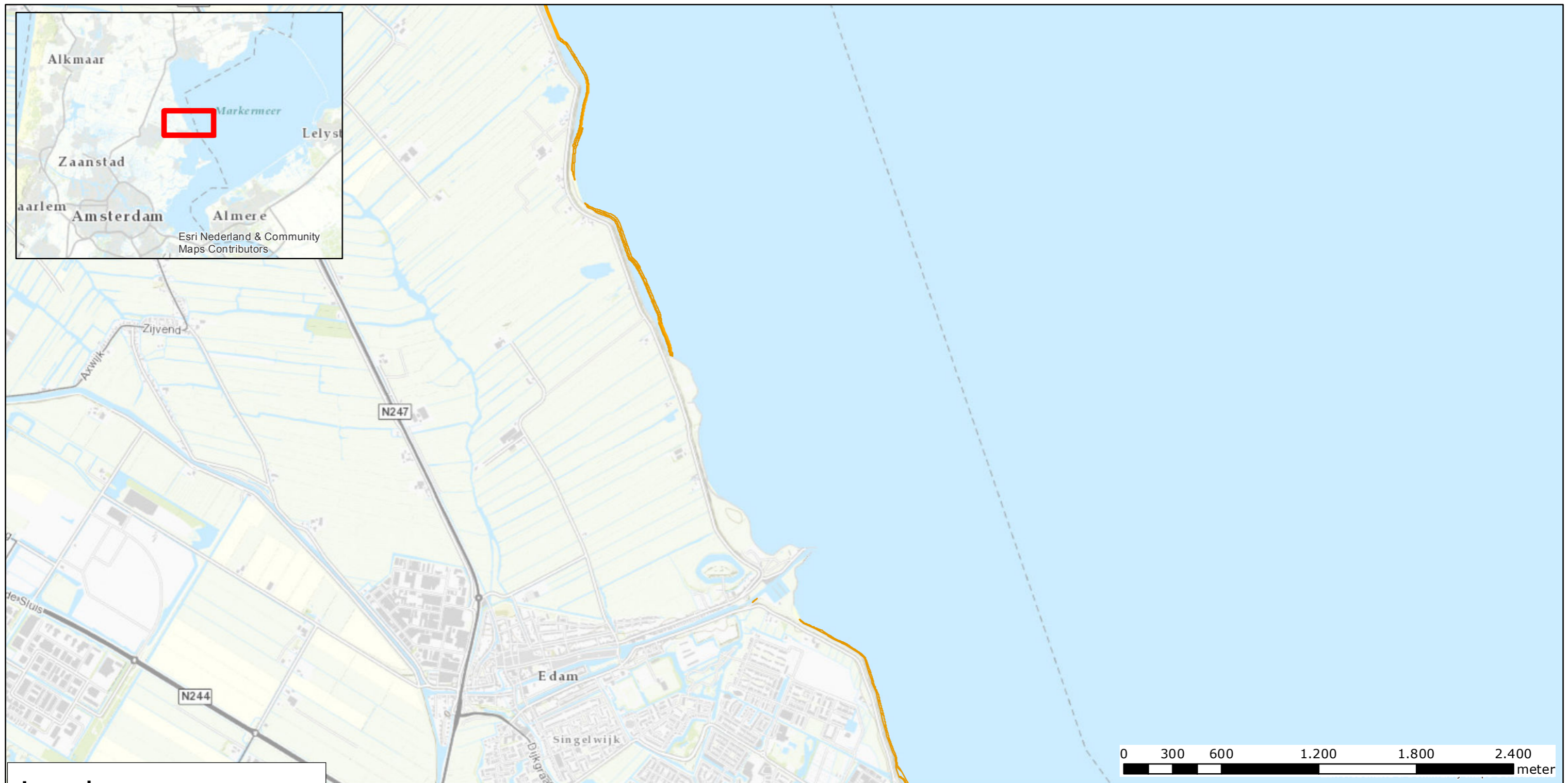
getekend: F. van der Wateren

datum: 29-3-2018









# Tijdelijk ruimtebeslag Ecologisch Relevant Areaal Vis



## Legenda

-  Ruimtebeslag voorbelasting onder water
-  Ruimtebeslag werkstroken onder water
-  Ruimtebeslag voorbelasting boven water
-  Ruimtebeslag werkstroken boven water

betreft: project dijkversterking Hoorn - Durgerdam

tekeningnummer: AMMD\_VO\_ERA\_VIS\_TIJD\_003

dossiernummer:

status: definitief

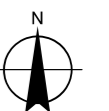
versie: 2.0

schaal: 1:24.000

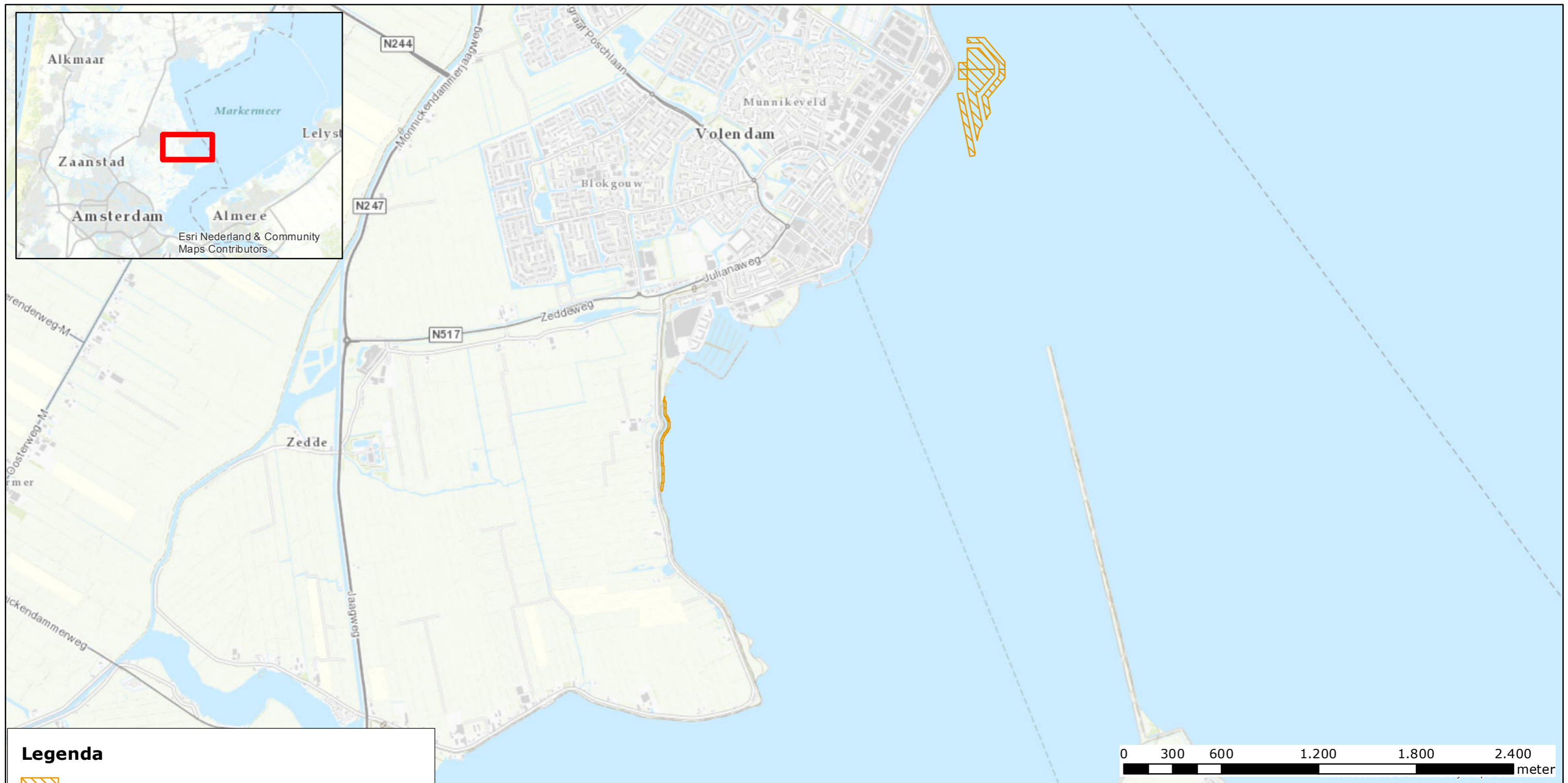
papierformaat: A3

getekend: F. van der Wateren






datum: 29-3-2018



# Tijdelijk ruimtebeslag Ecologisch Relevant Areaal Vis



## Legenda

-  Ruimtebeslag vaargeulen loswallen en bagger onder water
-  Ruimtebeslag voorbelasting onder water
-  Ruimtebeslag werkstroken onder water
-  Ruimtebeslag voorbelasting boven water
-  Ruimtebeslag werkstroken boven water

betreft: project dijkversterking Hoorn - Durgerdam

tekeningnummer: AMMD\_VO\_ERA\_VIS\_TIJD\_004

dossiernummer:

status: definitief

versie: 1.0

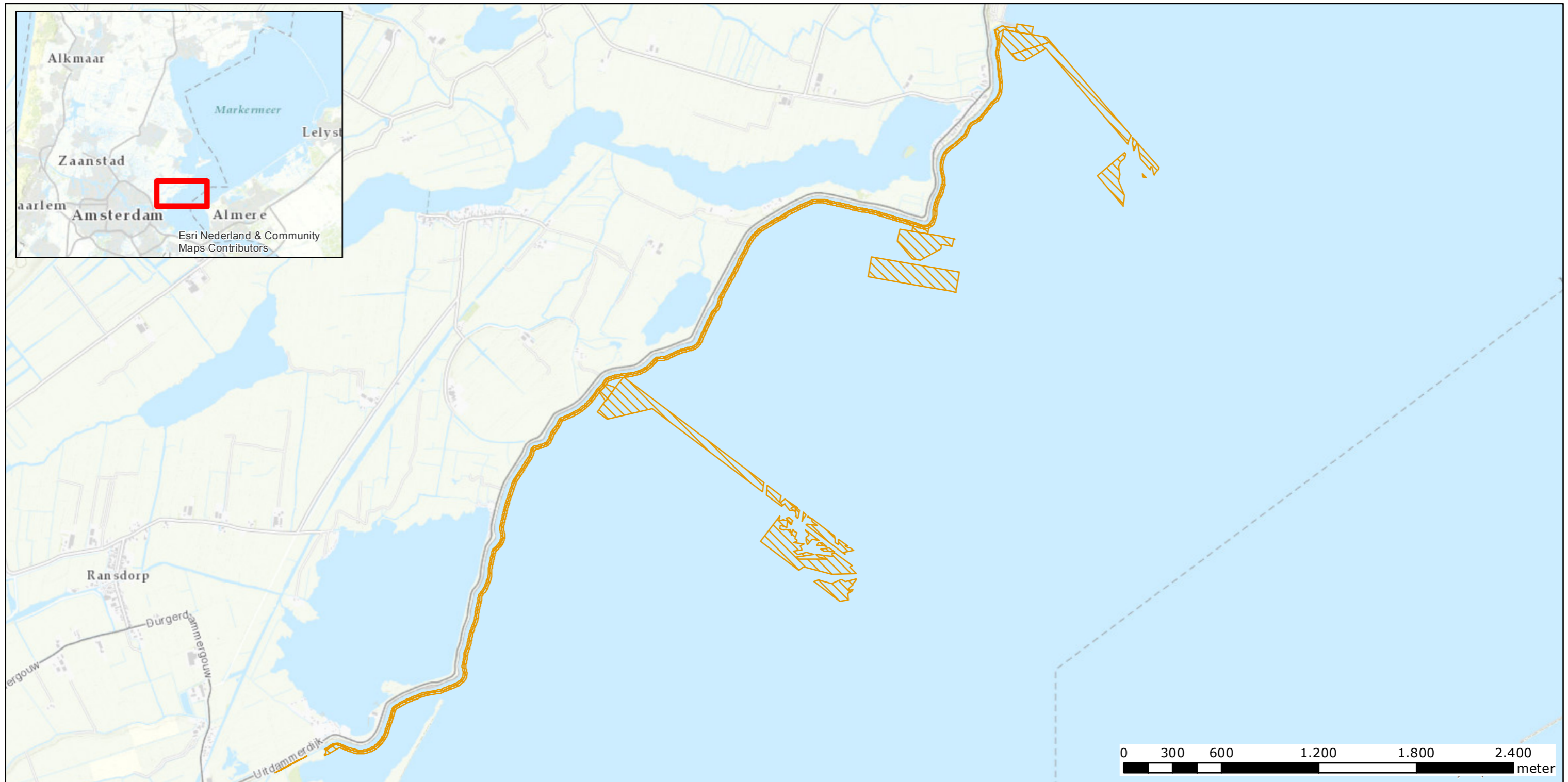
schaal: 1:24.000

papierformaat: A3




getekend: F. van der Wateren

datum: 15-6-2017

# Tijdelijk ruimtebeslag Ecologisch Relevant Areaal Vis



## Legenda

-  Ruimtebeslag vaargeulen loswallen en bagger onder water
-  Ruimtebeslag voorbelasting onder water
-  Ruimtebeslag werkstroken onder water

betreft: project dijkversterking Hoorn - Durgerdam

tekeningnummer: AMMD\_VO\_ERA\_VIS\_TIJD\_005

dossiernummer:

status: definitief

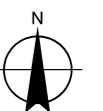
versie: 2.0

schaal: 1:24.000

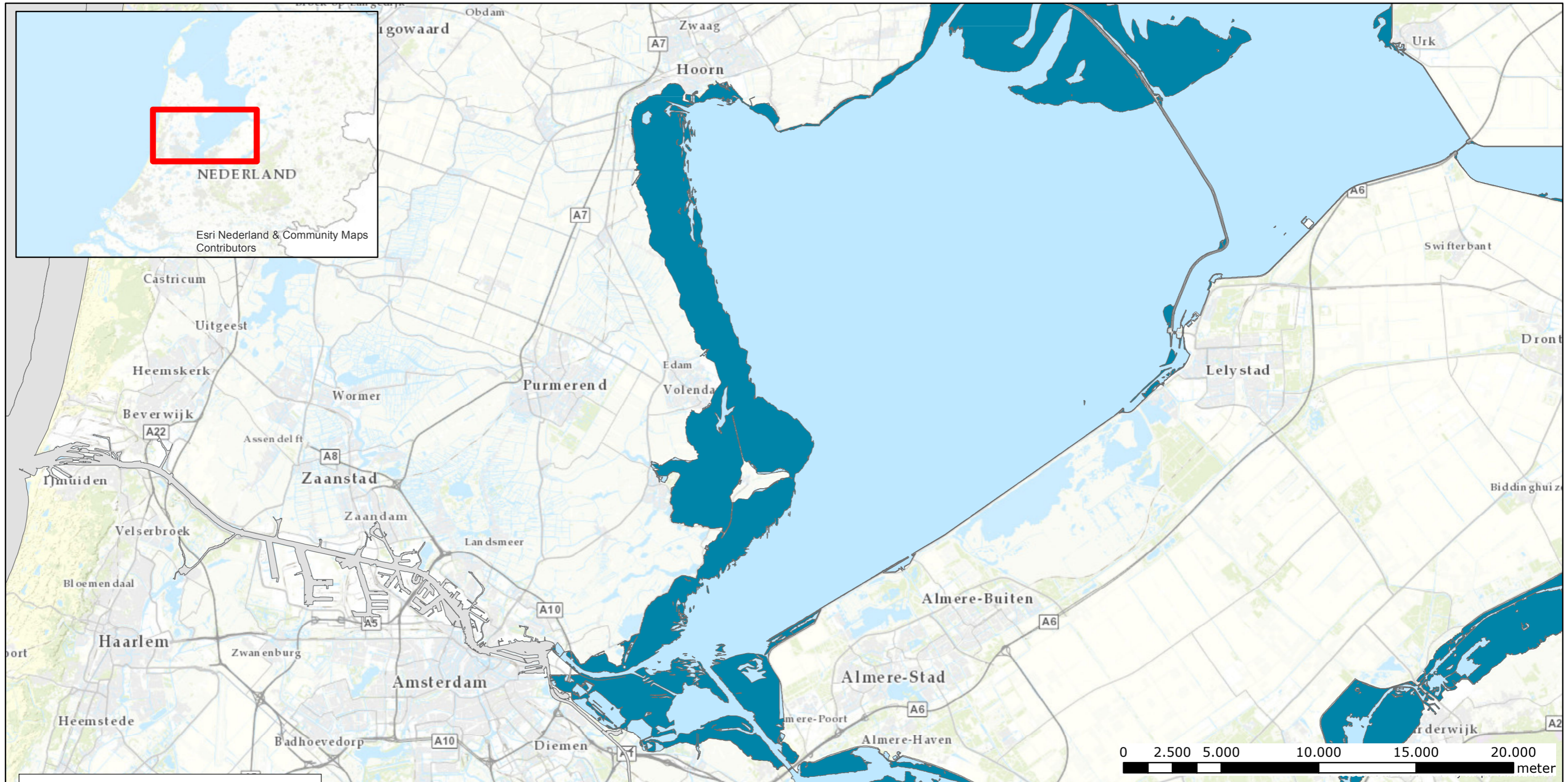
papierformaat: A3

getekend: F. van der Wateren

datum: 29-3-2018



# Ecologisch Relevant Areaal Waterplanten Markermeer



**Legenda**

**AREAAL**

- niet relevant areaal voor waterplanten
- onbekend
- relevant areaal voor waterplanten

**betreft: project dijkversterking Hoorn - Durgerdam**  
tekeningnummer: AMMD\_VO\_ERA\_WPLANTEN\_OVERZICHT\_001  
dossiernummer:  
status: definitief  
versie: 2.0  
schaal: 1:200.000  
papierformaat: A3






getekend: F. van der Wateren  
datum: 22-2-2017



# Permanent ruimtebeslag Ecologisch Relevant Areaal Waterplanten



## Legenda

-  Ruimtebeslag ontwerp onder water
-  Ruimtebeslag strekdammen onder water
-  Ruimtebeslag tussenwater onder water
-  Ruimtebeslag ontwerp boven water
-  Ruimtebeslag strekdammen boven water

0 300 600 1.200 1.800 2.400  
meter

**betreft: project dijkversterking Hoorn - Durgerdam**

tekeningnummer: AMMD\_VO\_ERA\_WPLANT\_PERM\_001

dossiernummer:

status: definitief

versie: 2.0

schaal: 1:24.000

papierformaat: A3

getekend: F. van der Wateren



datum: 29-3-2018



# Permanent ruimtebeslag Ecologisch Relevant Areaal Waterplanten



## Legenda

-  Ruimtebeslag ontwerp onder water
-  Ruimtebeslag ontwerp boven water

betreft: project dijkversterking Hoorn - Durgerdam

tekeningnummer: AMMD\_VO\_ERA\_WPLANT\_PERM\_002

dossiernummer:

status: definitief

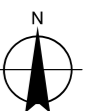
versie: 2.0

schaal: 1:24.000

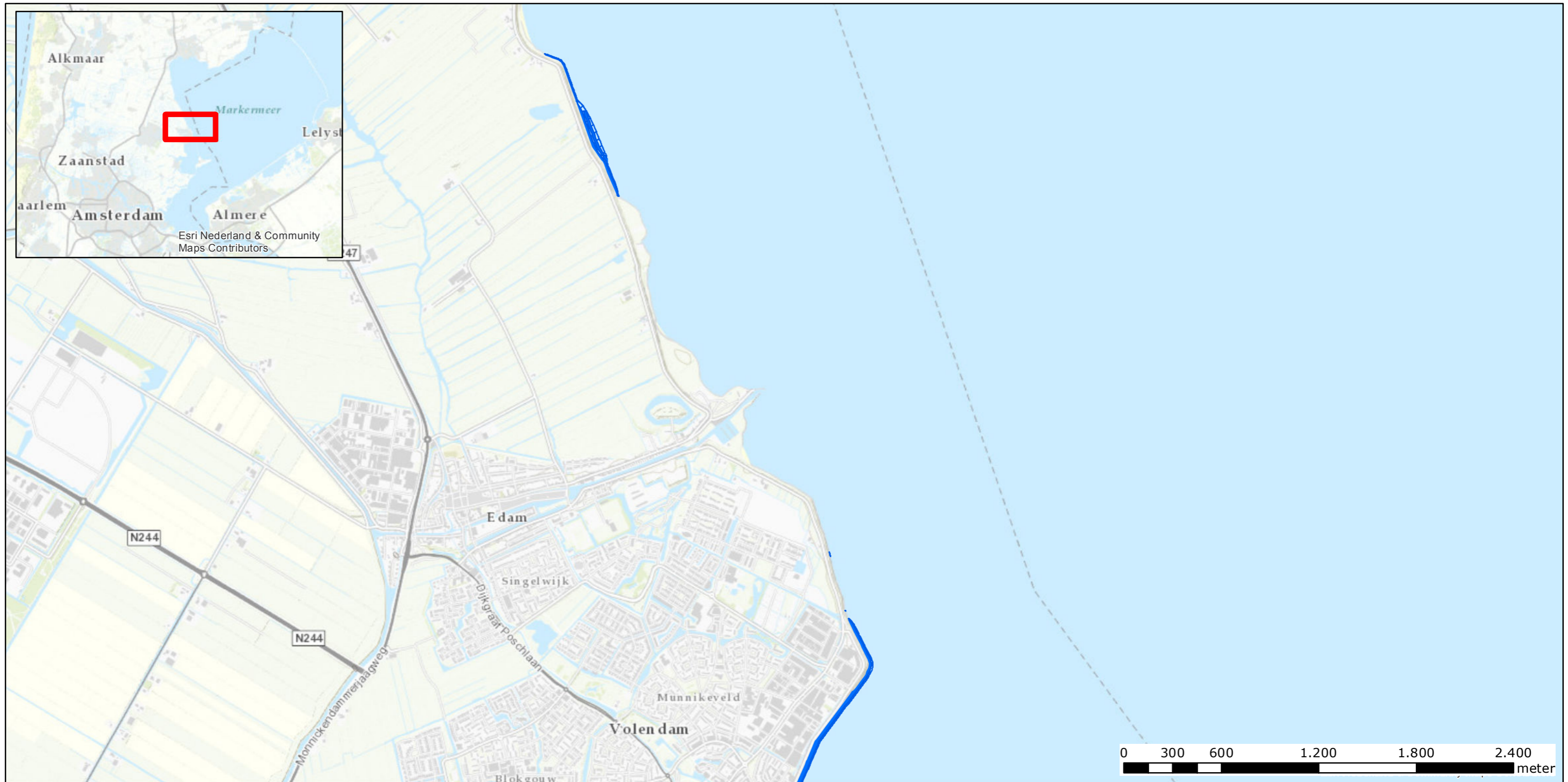
papierformaat: A3

getekend: F. van der Wateren



datum: 29-3-2018



# Permanent ruimtebeslag Ecologisch Relevant Areaal Waterplanten



## Legenda

-  Ruimtebeslag ontwerp onder water
-  Ruimtebeslag ontwerp boven water

betreft: project dijkversterking Hoorn - Durgerdam

tekeningnummer: AMMD\_VO\_ERA\_WPLANT\_PERM\_003

dossiernummer:

status: definitief

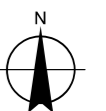
versie: 2.0

schaal: 1:24.000

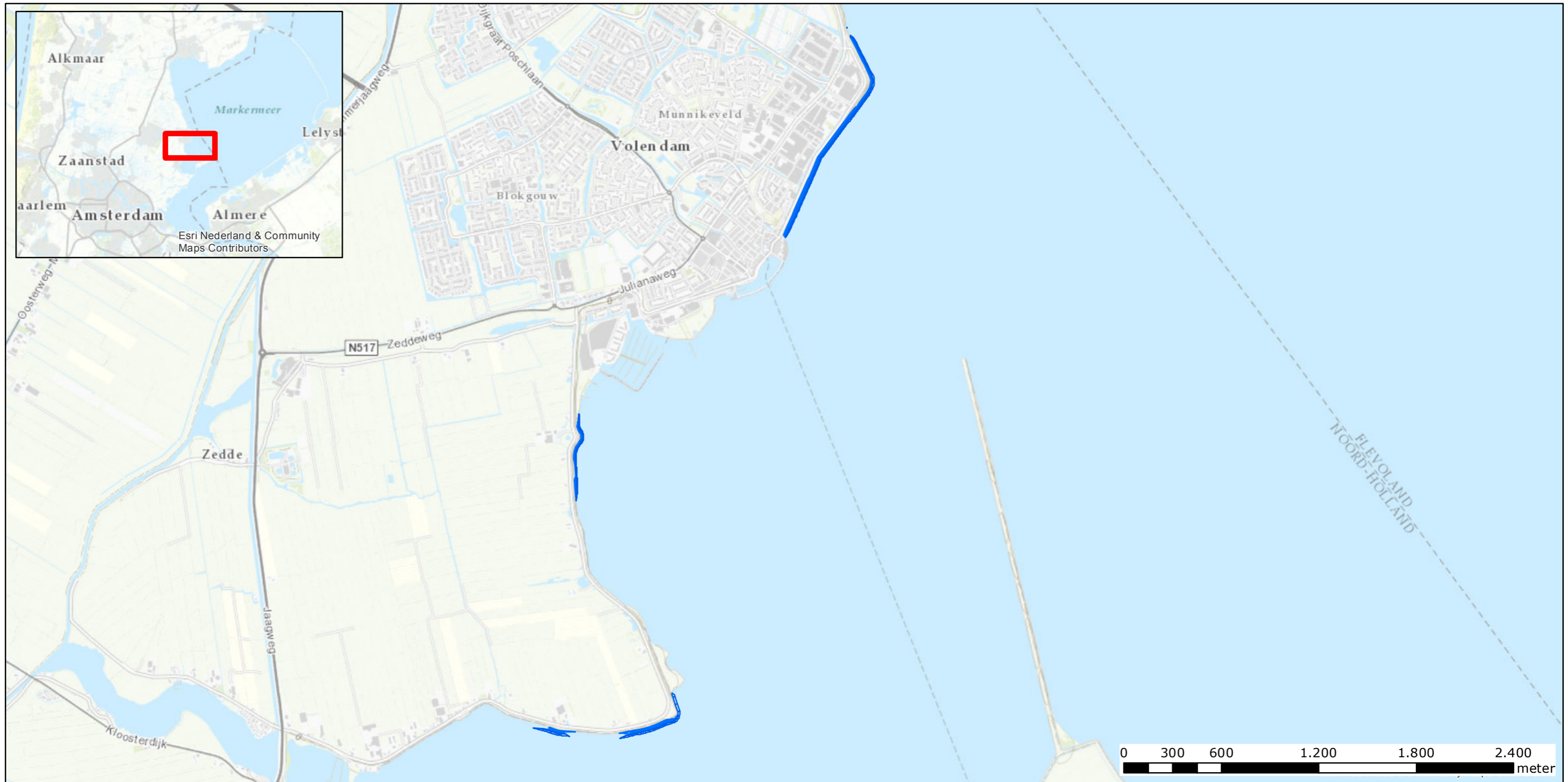
papierformaat: A3

getekend: F. van der Wateren



datum: 29-3-2018



# Permanent ruimtebeslag Ecologisch Relevant Areaal Waterplanten



## Legenda

-  Ruimtebeslag ontwerp onder water
-  Ruimtebeslag ontwerp boven water

betreft: project dijkversterking Hoorn - Durgerdam

tekeningnummer: AMMD\_VO\_ERA\_WPLANT\_PERM\_004

dossiernummer:

status: definitief

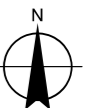
versie: 2.0

schaal: 1:24.000

papierformaat: A3

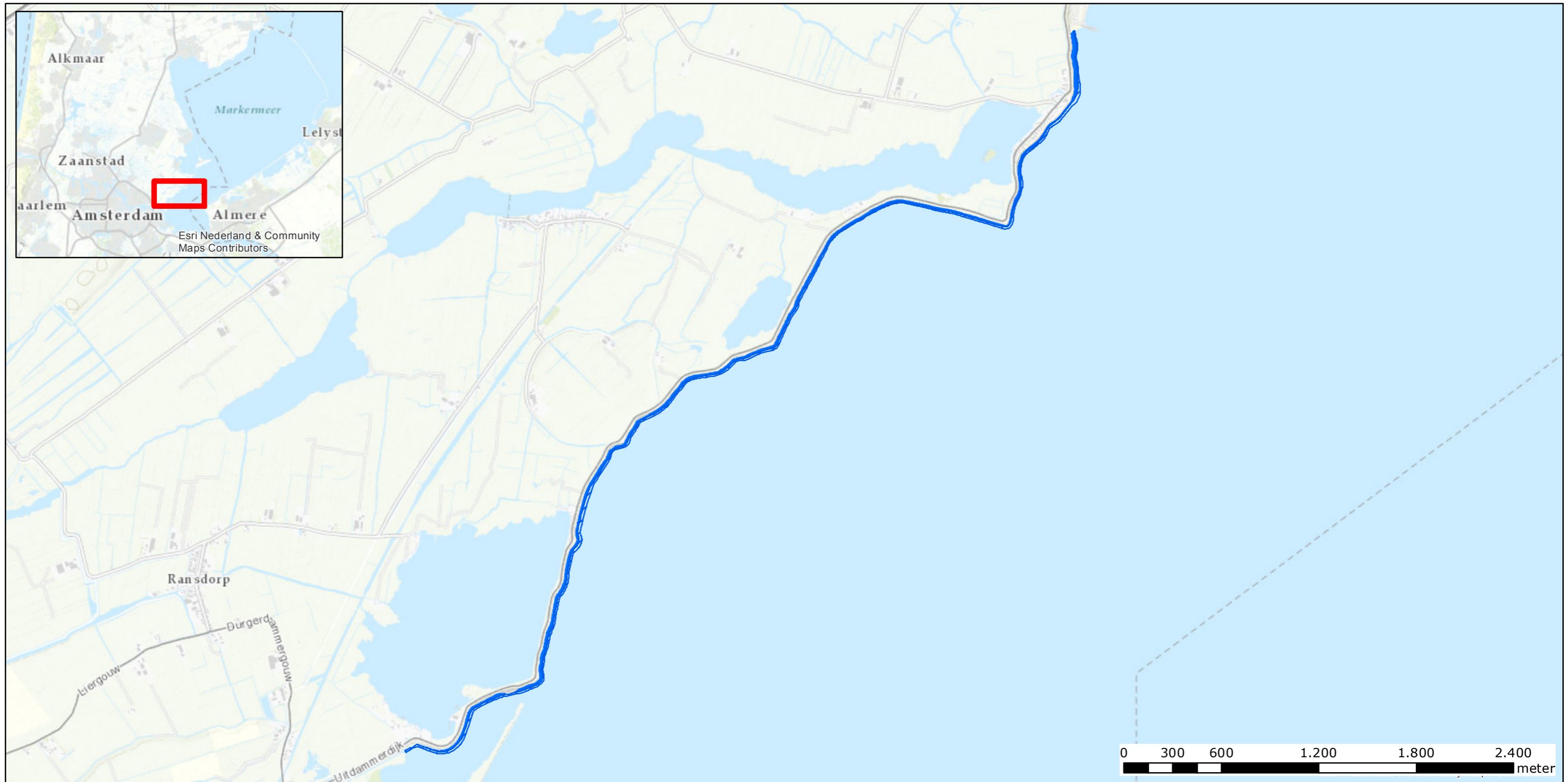
getekend: F. van der Wateren

datum: 29-3-2018







# Permanent ruimtebeslag Ecologisch Relevant Areaal Waterplanten



## Legenda

-  Ruimtebeslag ontwerp onder water
-  Ruimtebeslag ontwerp boven water

**betreft: project dijkversterking Hoorn - Durgerdam**

tekeningnummer: AMMD\_VO\_ERA\_WPLANT\_PERM\_005

dossiernummer:

status: definitief

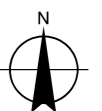
versie: 2.0

schaal: 1:24.000

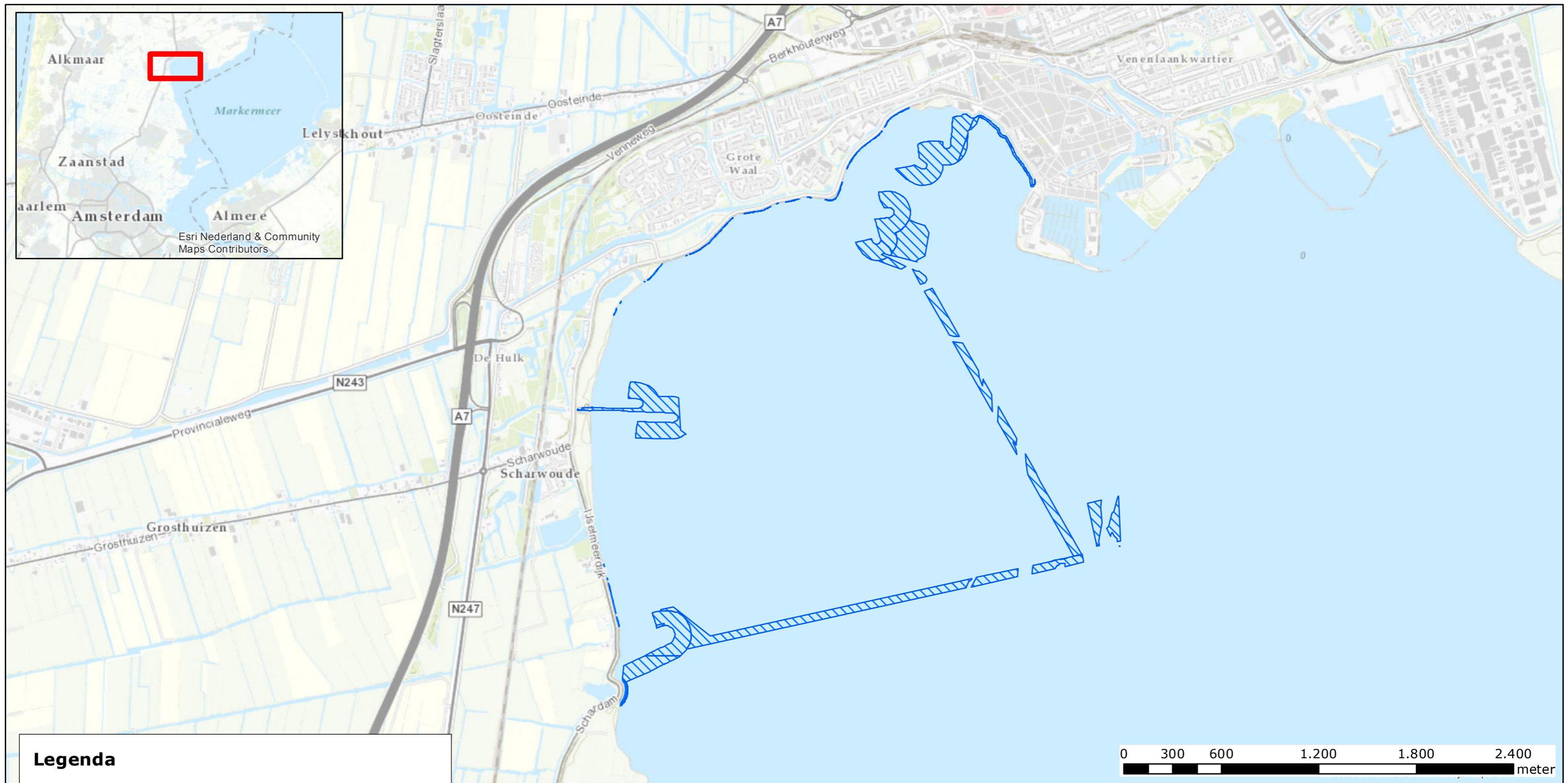
papierformaat: A3

getekend: F. van der Wateren

datum: 29-3-2018



# Tijdelijk ruimtebeslag Ecologisch Relevant Areaal Waterplanten



**betreft: project dijkversterking Hoorn - Durgerdam**  
tekeningnummer: AMMD\_VO\_ERA\_WPLANTEN\_TIJD\_001  
dossiernummer:  
status: definitief  
versie: 2.0  
schaal: 1:24.000  
papierformaat: A3

getekend: F. van der Wateren  
datum: 29-3-2018

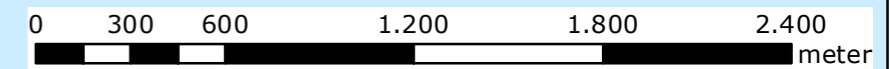


# Tijdelijk ruimtebeslag Ecologisch Relevant Areaal Waterplanten



**Legenda**

- Ruimtebeslag vaargeulen, loswallen en bagger onder water
- Ruimtebeslag voorbelasting onder water
- Ruimtebeslag werkstroken onder water
- Ruimtebeslag vaargeulen loswal bagger boven water
- Ruimtebeslag voorbelasting boven water
- Ruimtebeslag werkstroken boven water

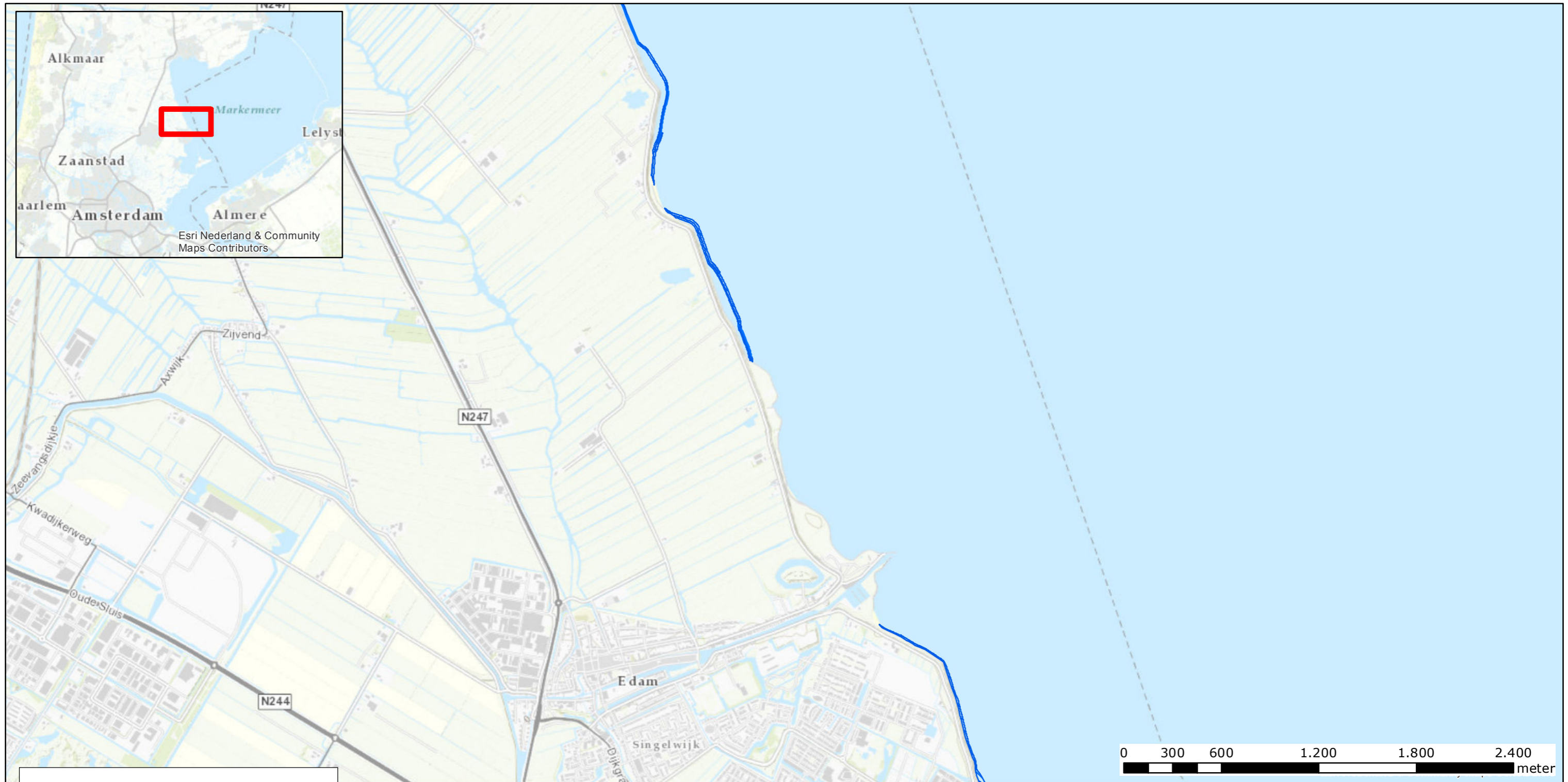


**betreft: project dijkversterking Hoorn - Durgerdam**  
tekeningnummer: AMMD\_VO\_ERA\_WPLANTEN\_TIJD\_002  
dossiernummer:  
status: definitief  
versie: 2.0  
schaal: 1:24.000  
papierformaat: A3





getekend: F. van der Wateren  
datum: 29-3-2018



# Tijdelijk ruimtebeslag Ecologisch Relevant Areaal Waterplanten



**Legenda**

-  Ruimtebeslag voorbelasting onder water
-  Ruimtebeslag werkstroken onder water
-  Ruimtebeslag voorbelasting boven water
-  Ruimtebeslag werkstroken boven water

**betreft: project dijkversterking Hoorn - Durgerdam**  
tekeningnummer: AMMD\_VO\_ERA\_WPLANTEN\_TIJD\_003  
dossiernummer:  
status: definitief  
versie: 2.0  
schaal: 1:24.000  
papierformaat: A3

getekend: F. van der Wateren  
datum: 29-3-2018



# Tijdelijk ruimtebeslag Ecologisch Relevant Areaal Waterplanten



**Legenda**

- Ruimtebeslag vaargeulen, loswallen en bagger onder water
- Ruimtebeslag voorbelasting onder water
- Ruimtebeslag werkstroken onder water
- Ruimtebeslag werkstroken boven water

**betreft: project dijkversterking Hoorn - Durgerdam**  
tekeningnummer: AMMD\_VO\_ERA\_WPLANTEN\_TIJD\_004  
dossiernummer:  
status: definitief  
versie: 2.0  
schaal: 1:24.000  
papierformaat: A3




getekend: F. van der Wateren  
datum: 29-3-2018



# Tijdelijk ruimtebeslag Ecologisch Relevant Areaal Waterplanten



## Legenda

-  Ruimtebeslag vaargeulen, loswallen en bagger onder water
-  Ruimtebeslag voorbelasting onder water
-  Ruimtebeslag werkstroken onder water

betreft: project dijkversterking Hoorn - Durgerdam

tekeningnummer: AMMD\_VO\_ERA\_WPLANTEN\_TIJD\_005

dossiernummer:

status: definitief

versie: 2.0

schaal: 1:24.000

papierformaat: A3

getekend: F. van der Wateren

datum: 29-3-2018

