













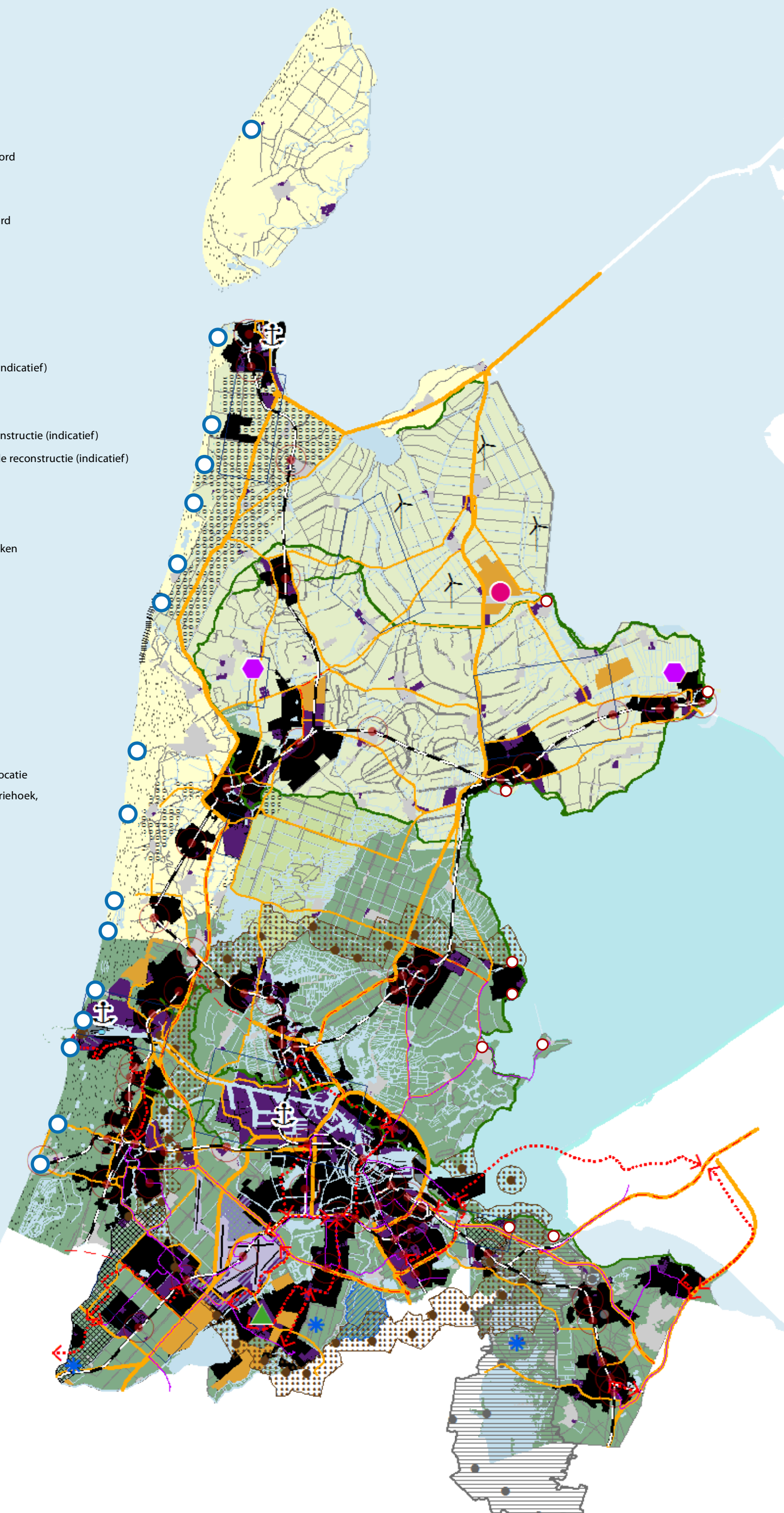


-  Kustplaats
-  Zuiderzeeplaats
-  Efficiënter benutten OV-knooppunt
-  Nieuwe zeesluis IJmuiden
-  Seaport
-  Agriport A7 onderdeel Greenport Noord-Holland Noord
-  Greenport Aalsmeer
-  Seedvalley onderdeel Greenport Noord-Holland Noord
-  Windgebied Wieringermeer

-  Herstructureringsgebied windenergie op land
-  Grootschalige waterberging
-  Hondsbossche en Pettemer zeewering
-  Regionaal HOV- nieuw of ingrijpende reconstructie (indicatief)
-  Regionaal HOV
-  Spoorweg
-  Regionaal wegennet (rijk)- nieuw of ingrijpende reconstructie (indicatief)
-  Regionaal wegennet (provincie)- nieuw of ingrijpende reconstructie (indicatief)
-  Regionaal wegennet (rijk)
-  Regionaal wegennet (provinciaal)
-  Zuider IJ- en zeedijken
-  Westfriese omringdijk, Wierdijk, Noorder IJ- en zeedijken

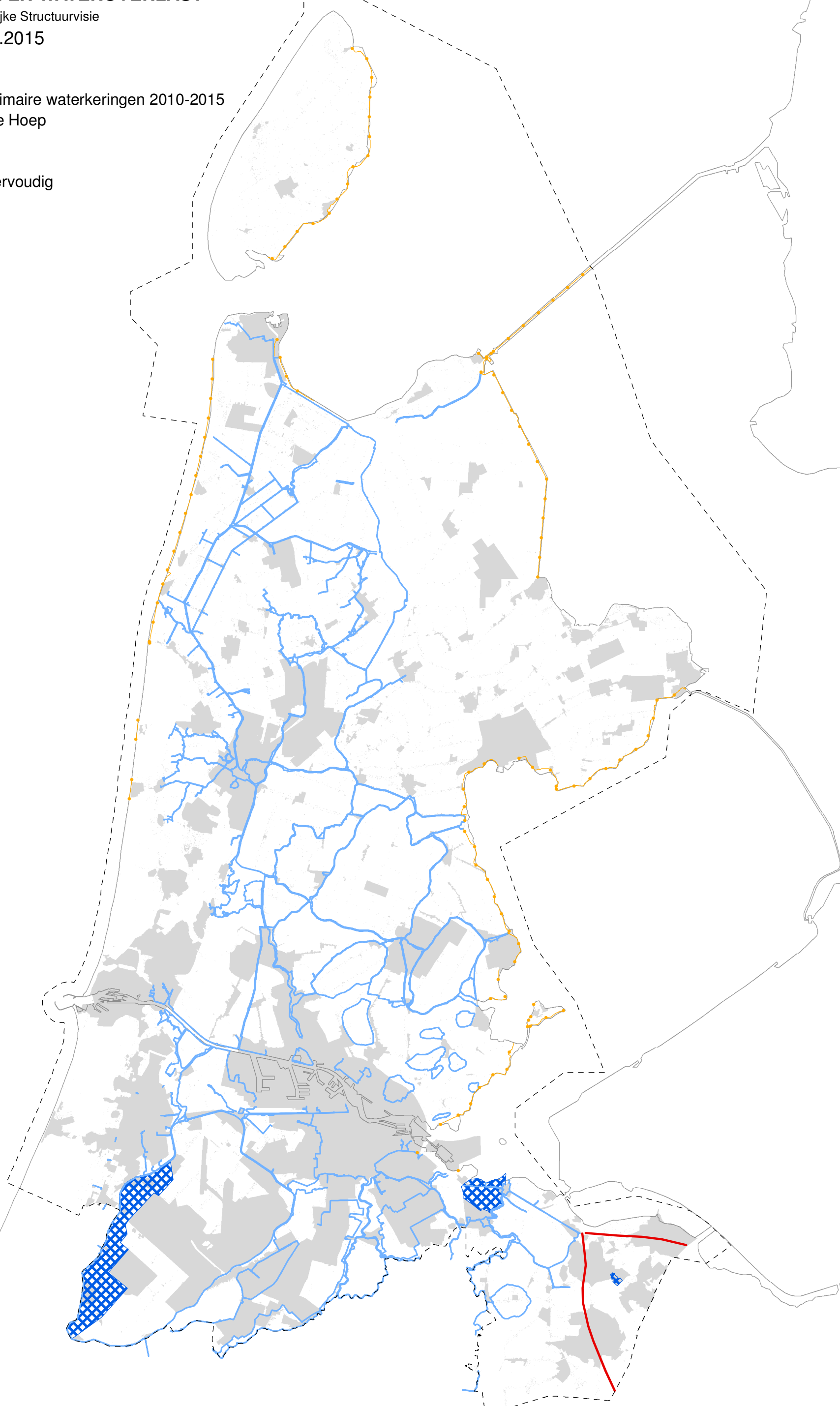
-  Stellingforten
 -  Stelling van Amsterdam
 -  Linieforten
 -  Nieuwe Hollandse Waterlinie
 -  Calamiteitenberging Ronde Hoep
 -  (Glas)tuinbouwconcentratiegebied
 -  Bollenconcentratiegebied
 -  Transformatiegebied - meervoudig
 -  Internationaal georiënteerd bedrijventerrein
 -  Vastgesteld of bestaand bedrijventerrein of kantoorlocatie
 -  Strategische reserve gebiedsontwikkeling Schipholdriehoek, inclusief tweede terminal Schiphol
 -  Schiphol landingsbanen
 -  Luchthavengebied Schiphol
 -  Waterstructuur
 -  Grote wateren
 -  Metropolitane stedelijk gebied en regionale kernen Bestaand Bebouwd Gebied (BBG*)
 -  Kleine kernen en bebouwing in buitengebied Bestaand Bebouwd Gebied (BBG*)
 -  Waterstructuurlijnen
 -  Structuurlijnen
 -  Droogmakerijen
 -  Jonge duinlandschap
 -  Blauwe Hart
- Landschapstypologie**
-  Kustzone
 -  Productielandschappen
 -  Landschap van veenweide en droogmakerijen
 -  Metropolitane landschappen



THEMAKAART STRUCTUURVISIE: VOLDOENDE BESCHERMING TEGEN OVERSTROMING EN WATEROVERLAST

behorende bij de Provinciale Ruimtelijke Structuurvisie
vastgesteld door PS 28.09.2015

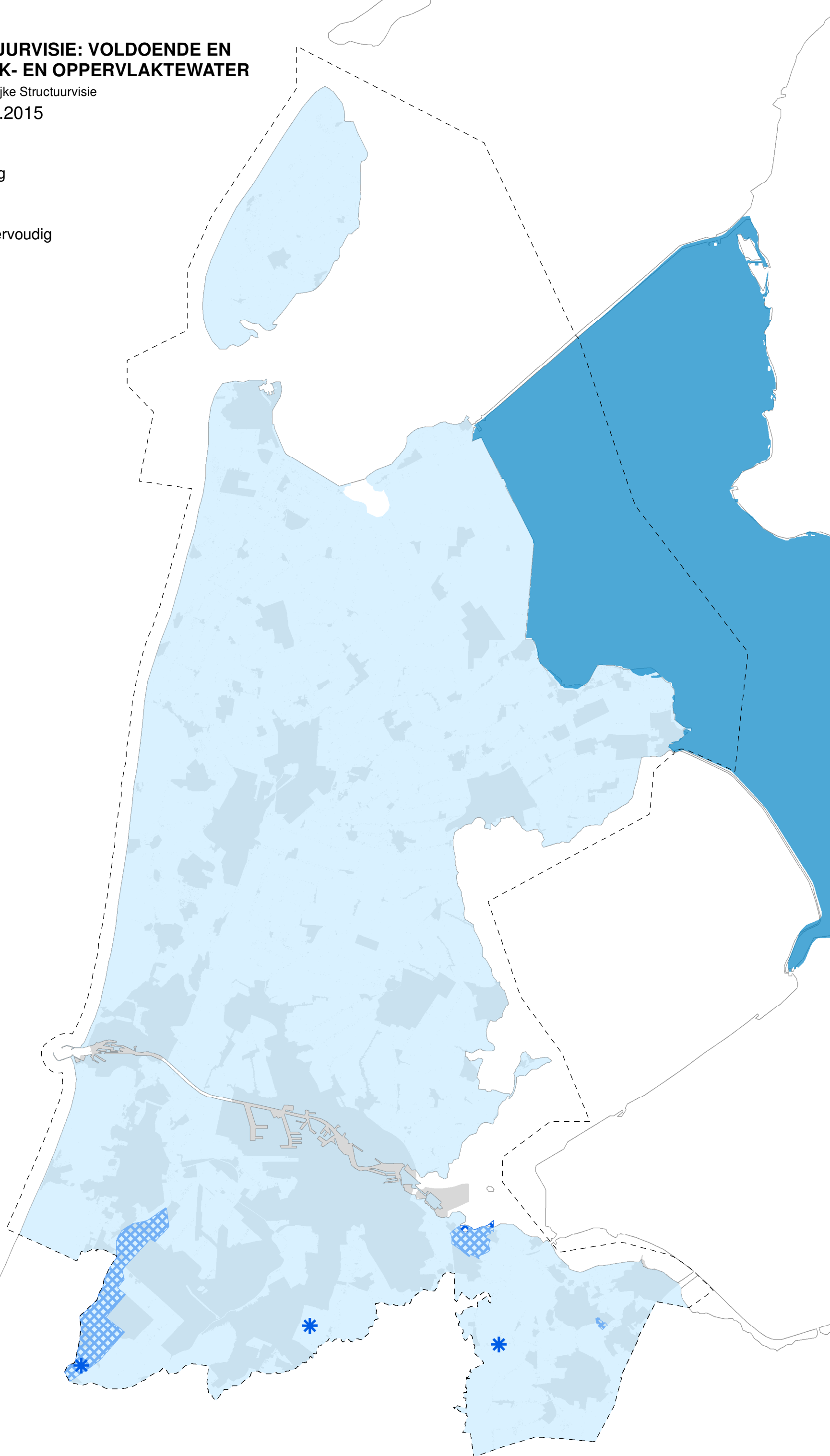
- Geplande versterkingen primaire waterkeringen 2010-2015
- Calamiteitenberging Ronde Hoep
- Regionale waterkering
- Aansluiting op hogegrond
- Transformatiegebied - meervoudig



THEMAKAART STRUCTUURVISIE: VOLDOENDE EN SCHOON GROND-, DRINK- EN OPPERVLAKTEWATER





behorende bij de Provinciale Ruimtelijke Structuurvisie
vastgesteld door PS 28.09.2015

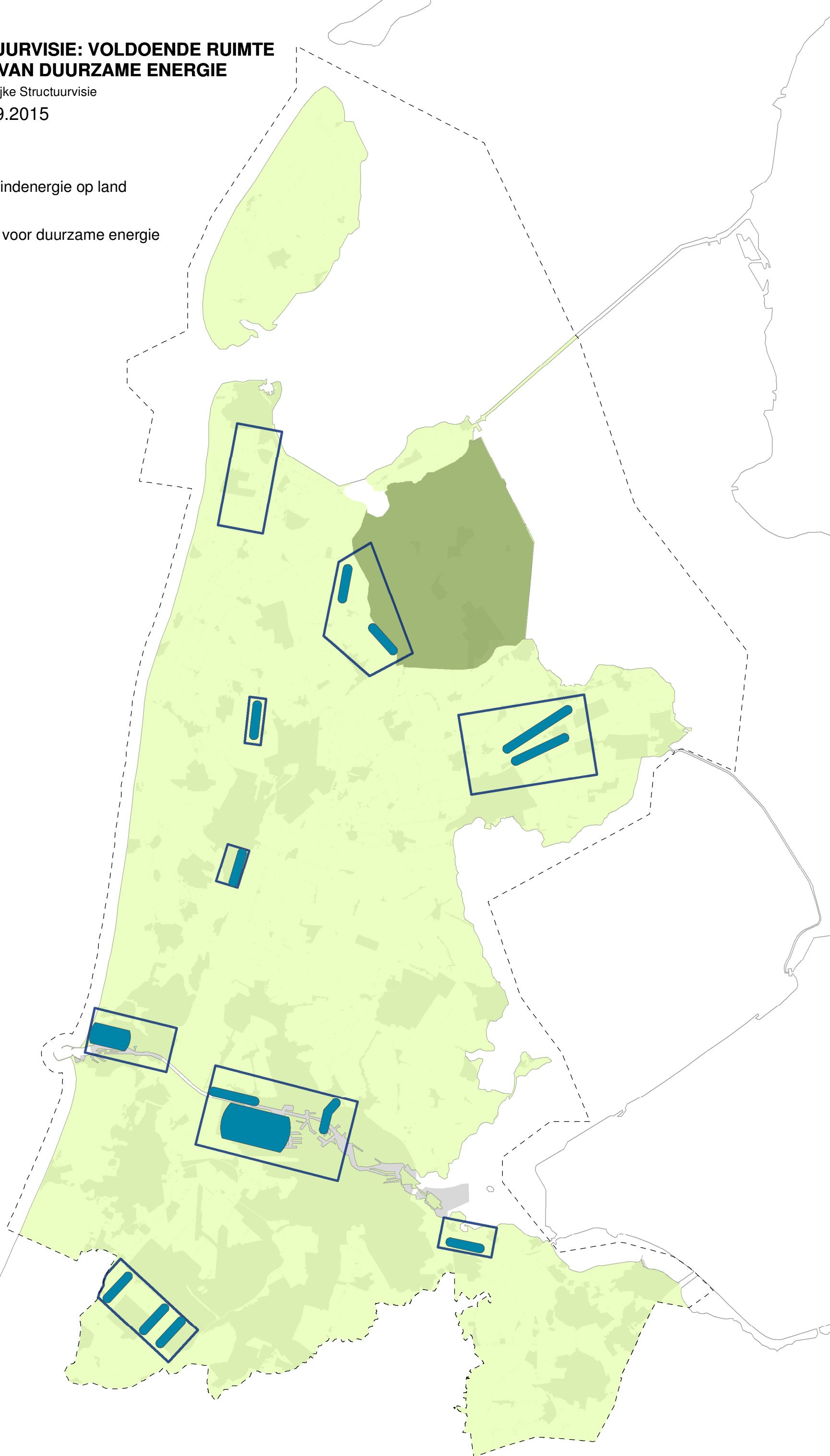
- * Grootschalige waterberging
- IJsselmeer
- Fijnmazige waterberging
- Transformatiegebied - meervoudig



THEMAKAART STRUCTUURVISIE: VOLDOENDE RUIMTE VOOR HET OPWEKKEN VAN DUURZAME ENERGIE

























behorende bij de Provinciale Ruimtelijke Structuurvisie
vastgesteld door PS 28.09.2015

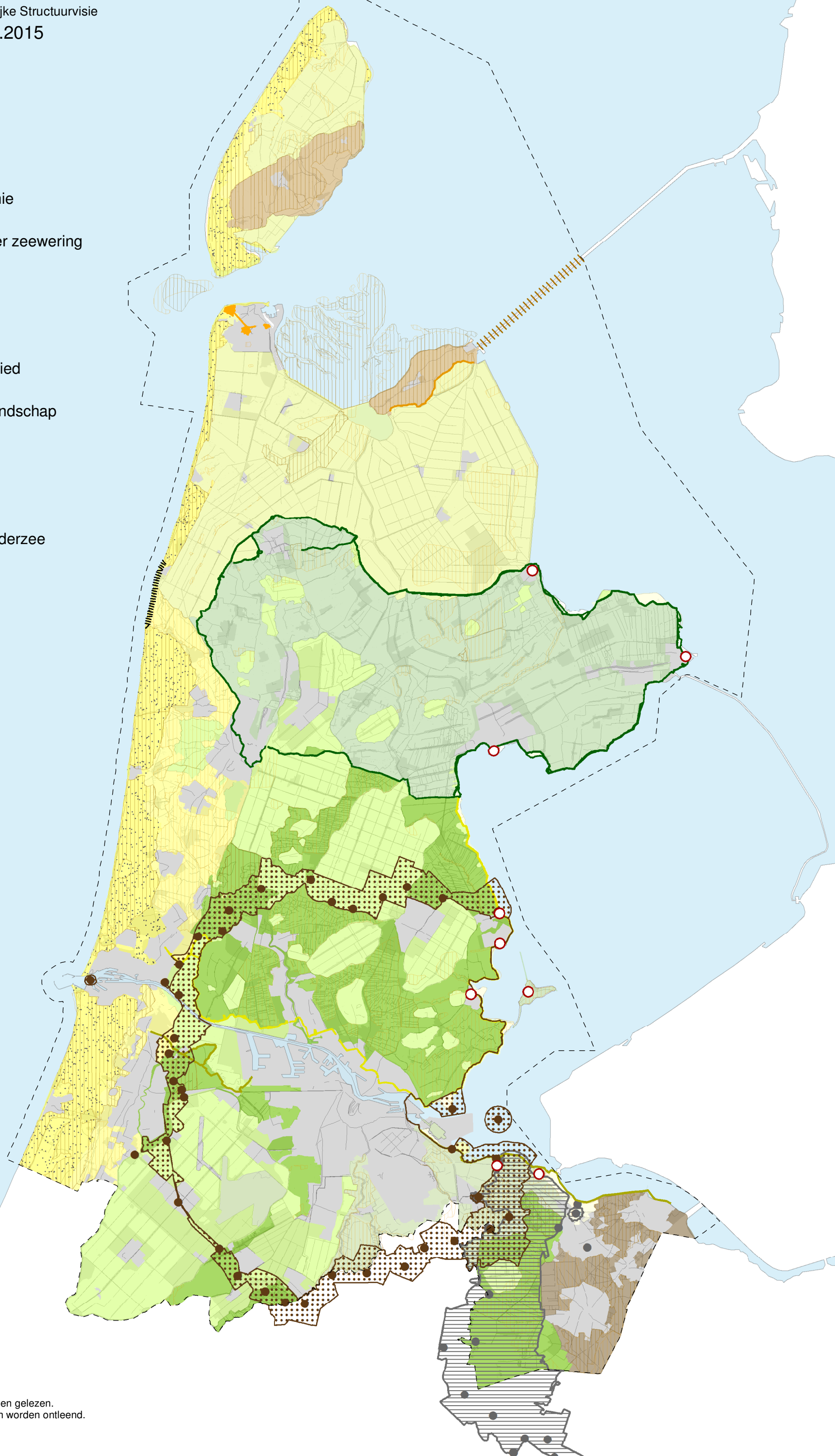
-  Suggestiestrook
-  Herstructureringsgebied windenergie op land
-  Windgebied Wieringermeer
-  Kleinschalige oplossingen voor duurzame energie



THEMAKAART STRUCTUURVISIE: BEHOUD EN ONTWIKKELING VAN NOORD-HOLLANDSE CULTUURLANDSCHAPPEN

behorende bij de Provinciale Ruimtelijke Structuurvisie
vastgesteld door PS 28.09.2015

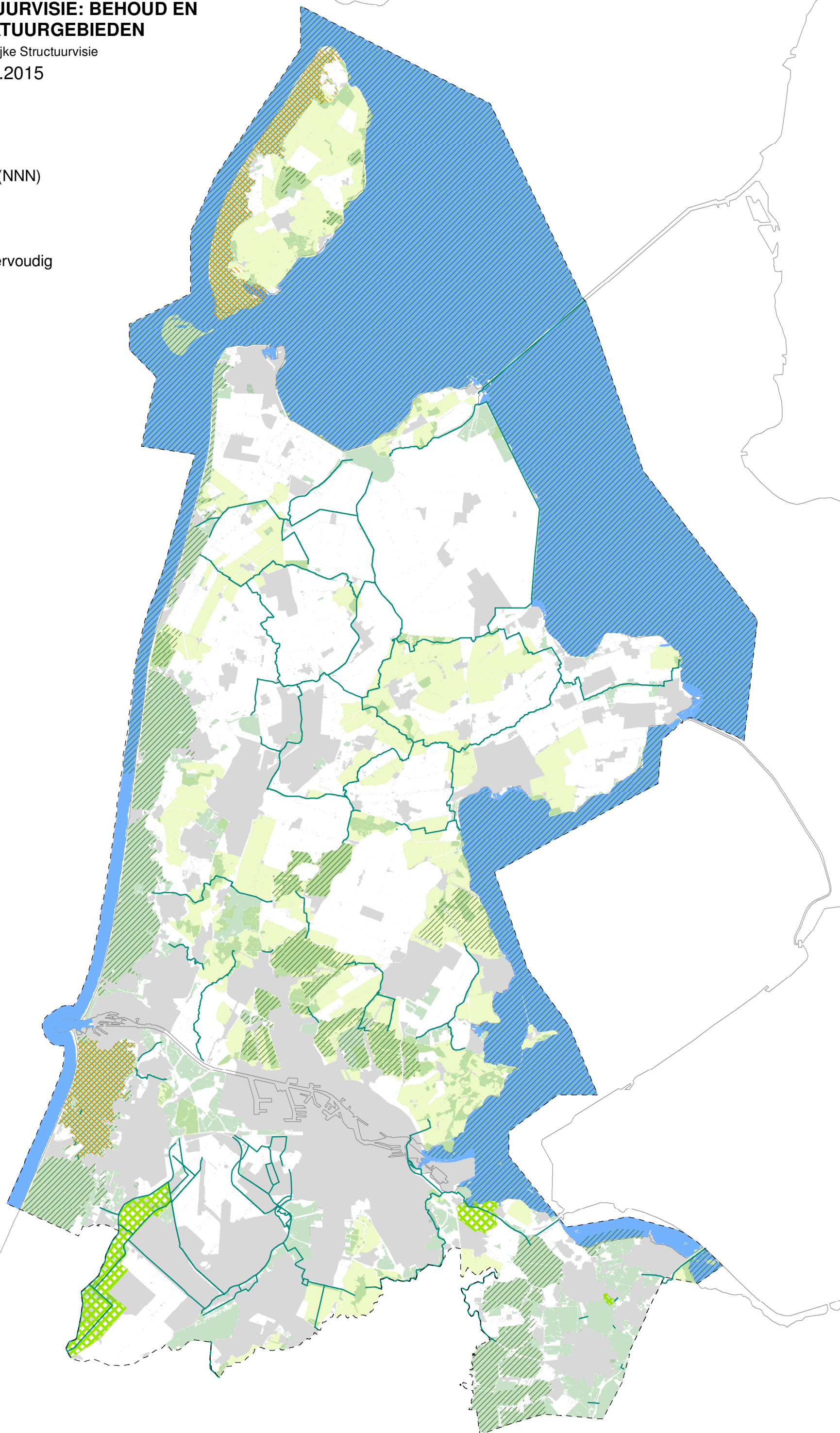
-  Zuiderzeeplaats
-  Stelling van Den Helder
-  Stellingforten
-  Stelling van Amsterdam
-  Linieforten
-  Nieuwe Hollandse Waterlinie
-  Afsluitdijk
-  Hondsbossche en Pettemer zeewering
-  Wierdijk
-  Westfriese Omringdijk
-  Noorder IJ- en Zeedijk
-  Zuider IJ- en zeedijk
-  Aardkundig monument
-  Aardkundig waardevol gebied
-  Jonge duinlandschap
-  Strandwallen- en vlaktenlandschap
-  Keileemlandschap
-  Aandijkingenlandschap
-  Droogmakerijenlandschap
-  Oude zeeleilandschap
-  Veenrivierenlandschap
-  Landschap voormalige Zuiderzee
-  Grote wateren
-  Structuurlijnen



THEMAKAART STRUCTUURVISIE: BEHOUD EN ONTWIKKELING VAN NATUURGEBIEDEN

behorende bij de Provinciale Ruimtelijke Structuurvisie
vastgesteld door PS 28.09.2015

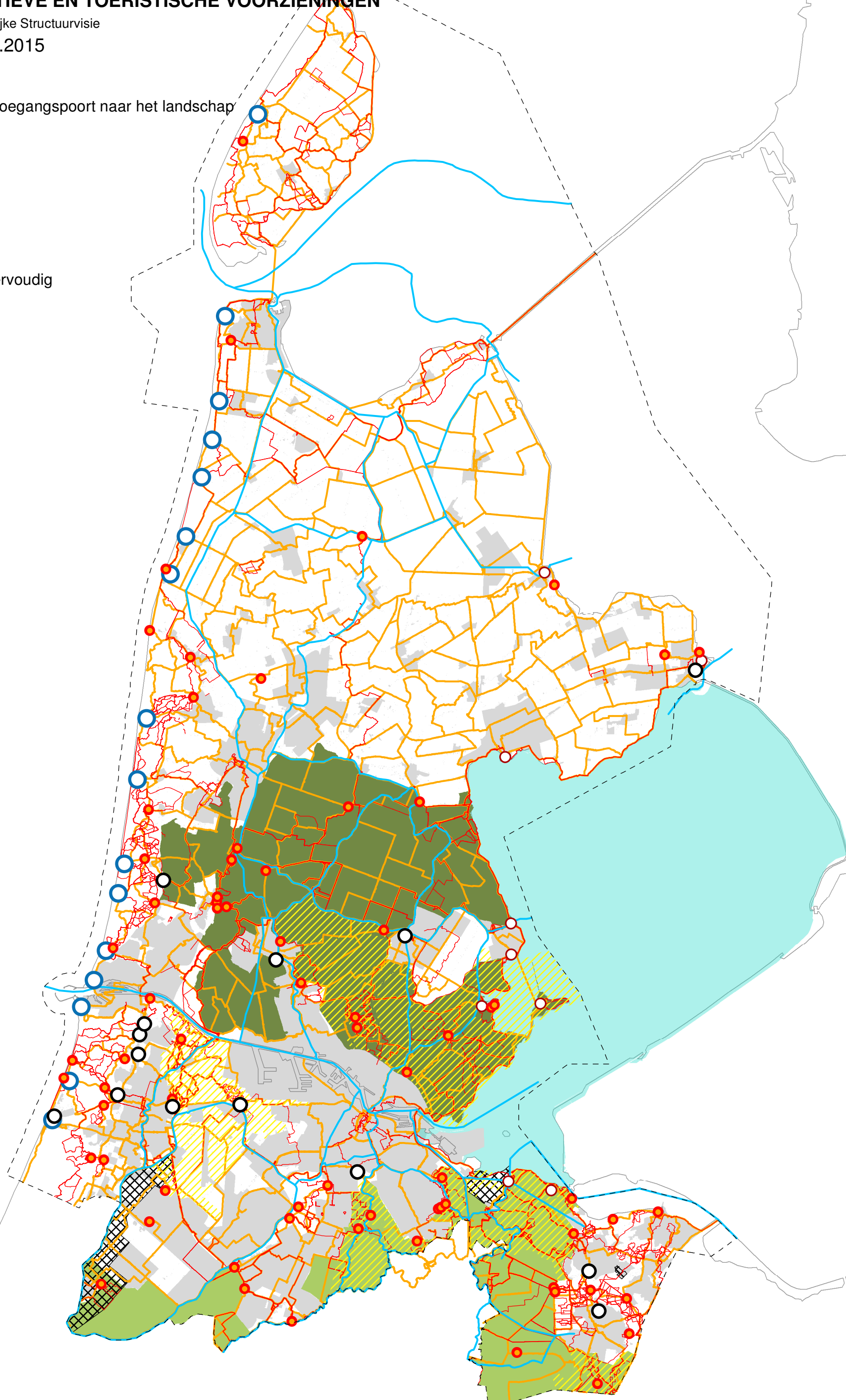
-  Natura2000-gebied
-  Nationaal park
-  Natuurnetwerk Nederland (NNN)
-  NNN grote wateren
-  Natuurverbindingen
-  Weidevogelleefgebied
-  Transformatiegebied - meervoudig



THEMAKAART STRUCTUURVISIE: BEHOUD EN ONTWIKKELING VAN GROEN OM DE STAD EN VOLDOENDE EN GEDIFFERENTIEERDE RUIJTE VOOR RECREATIEVE EN TOERISTISCHE VOORZIENINGEN

behorende bij de Provinciale Ruimtelijke Structuurvisie
vastgesteld door PS 28.09.2015

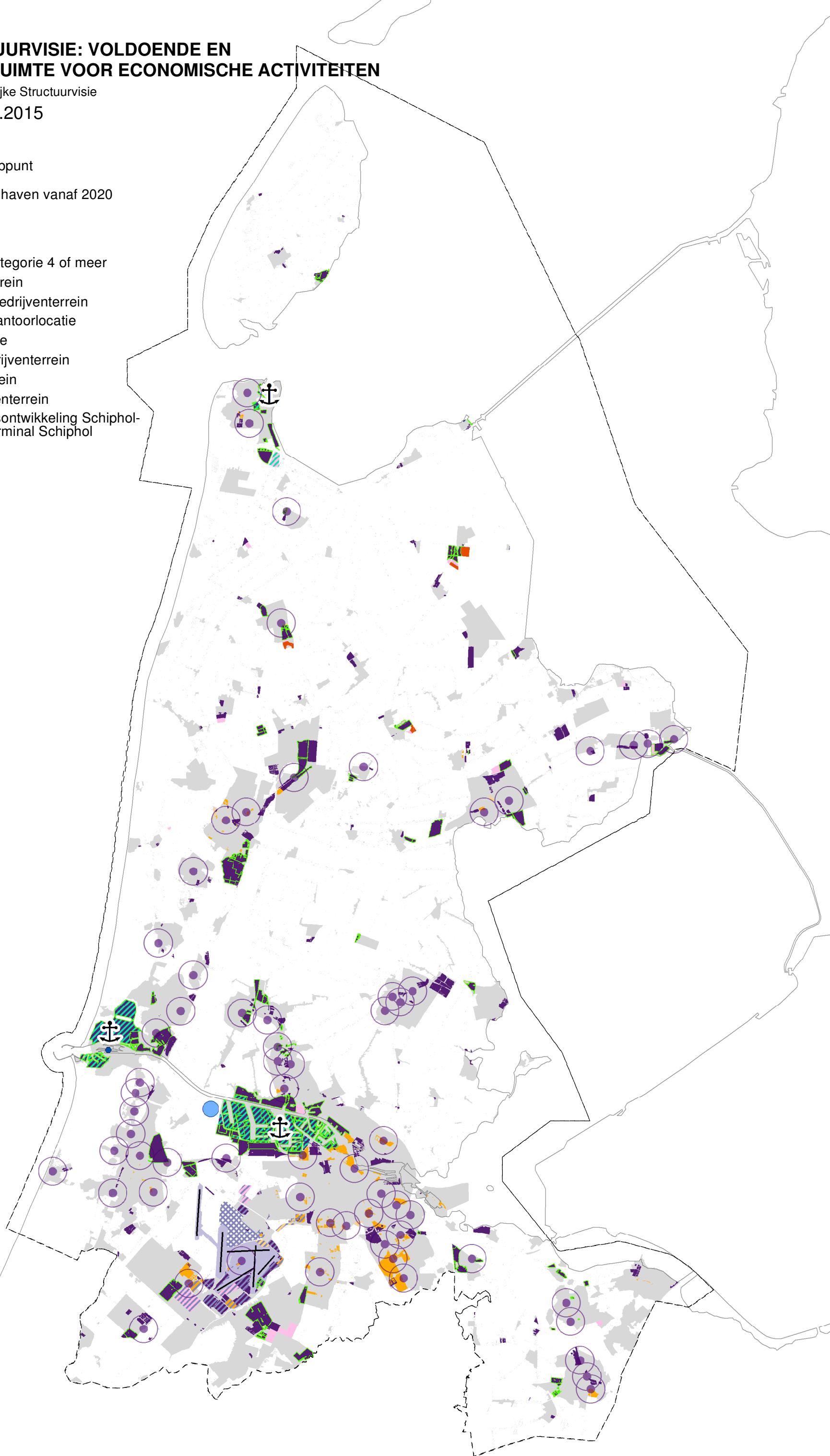
- OV-knooppunt: potentiële toegangspoort naar het landschap
- Recreatieknooppunt
- Kustplaats
- Zuiderzeeplaats
- ▨ Bufferzone
- Basisrecreatietoervaartnet
- Wandelnetwerk
- Fietsnetwerk
- ▨ Transformatiegebied - meervoudig
- Laag Holland
- Groene hart
- Blauwe Hart



THEMAKAART STRUCTUURVISIE: VOLDOENDE EN GEDIFFERENTIEERDE RUIMTE VOOR ECONOMISCHE ACTIVITEITEN













behorende bij de Provinciale Ruimtelijke Structuurvisie
vastgesteld door PS 28.09.2015

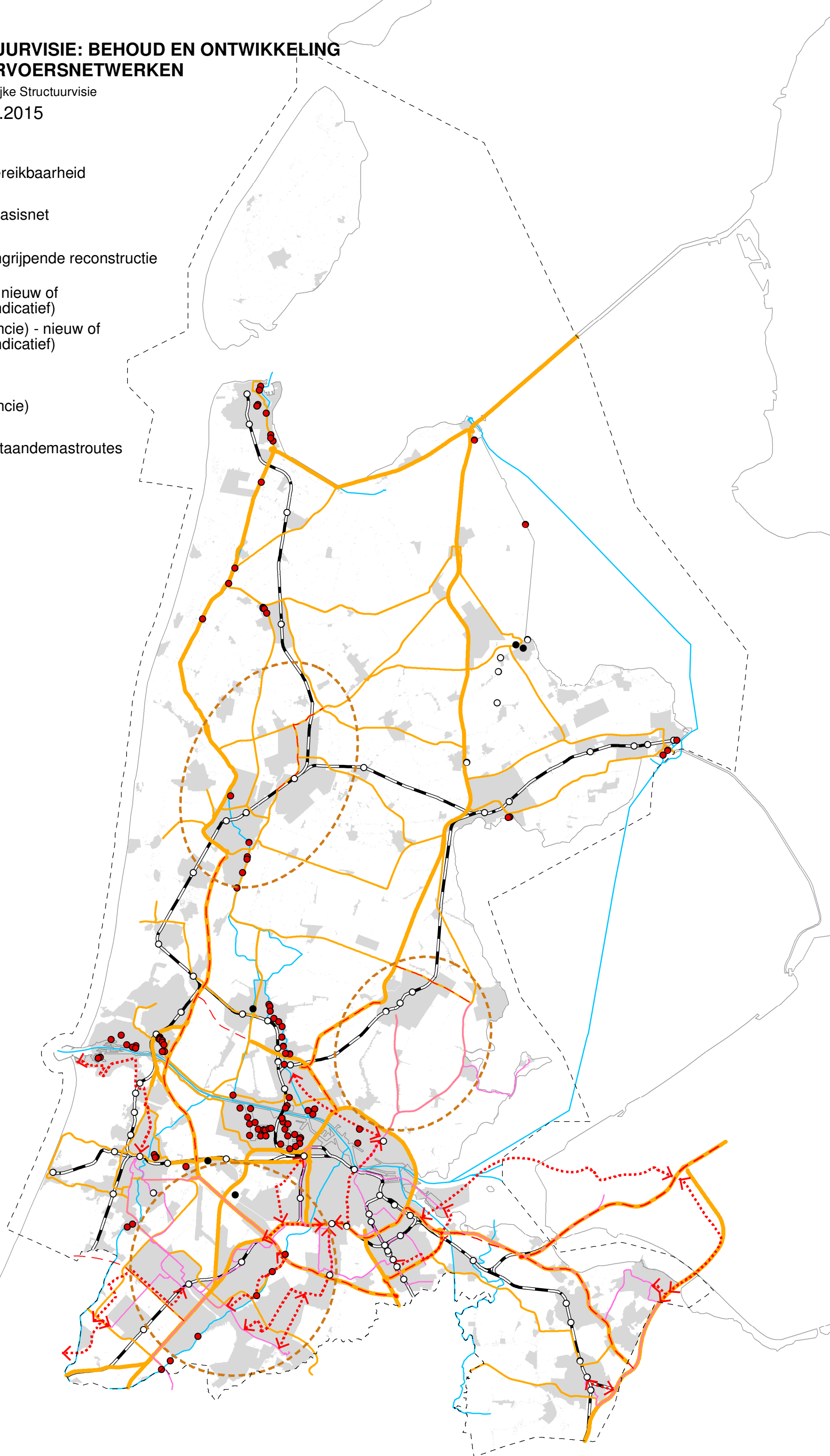
- Efficiënter benutten OV-knooppunt
- Mogelijke uitbreidingslocatie haven vanaf 2020
- Nieuwe zeesluis IJmuiden
- ⚓ Seaport
- Bedrijventerrein met milieucategorie 4 of meer
- ▨ Havengebonden bedrijventerrein
- ▨ Internationaal georiënteerd bedrijventerrein
- Vastgestelde of bestaande kantoorlocatie
- Zacht plan voor kantoorlocatie
- Vastgesteld of bestaand bedrijventerrein
- Zacht plan voor bedrijventerrein
- Strategische reserve bedrijventerrein
- ▨ Strategische reserve gebiedsontwikkeling Schiphol-driehoek, inclusief tweede terminal Schiphol
- Schipholbanen
- Luchthaven Schiphol



THEMAKAART STRUCTUURVISIE: BEHOUD EN ONTWIKKELING VAN VERKEERS- EN VERVOERSNETWERKEN





behorende bij de Provinciale Ruimtelijke Structuurvisie
vastgesteld door PS 28.09.2015

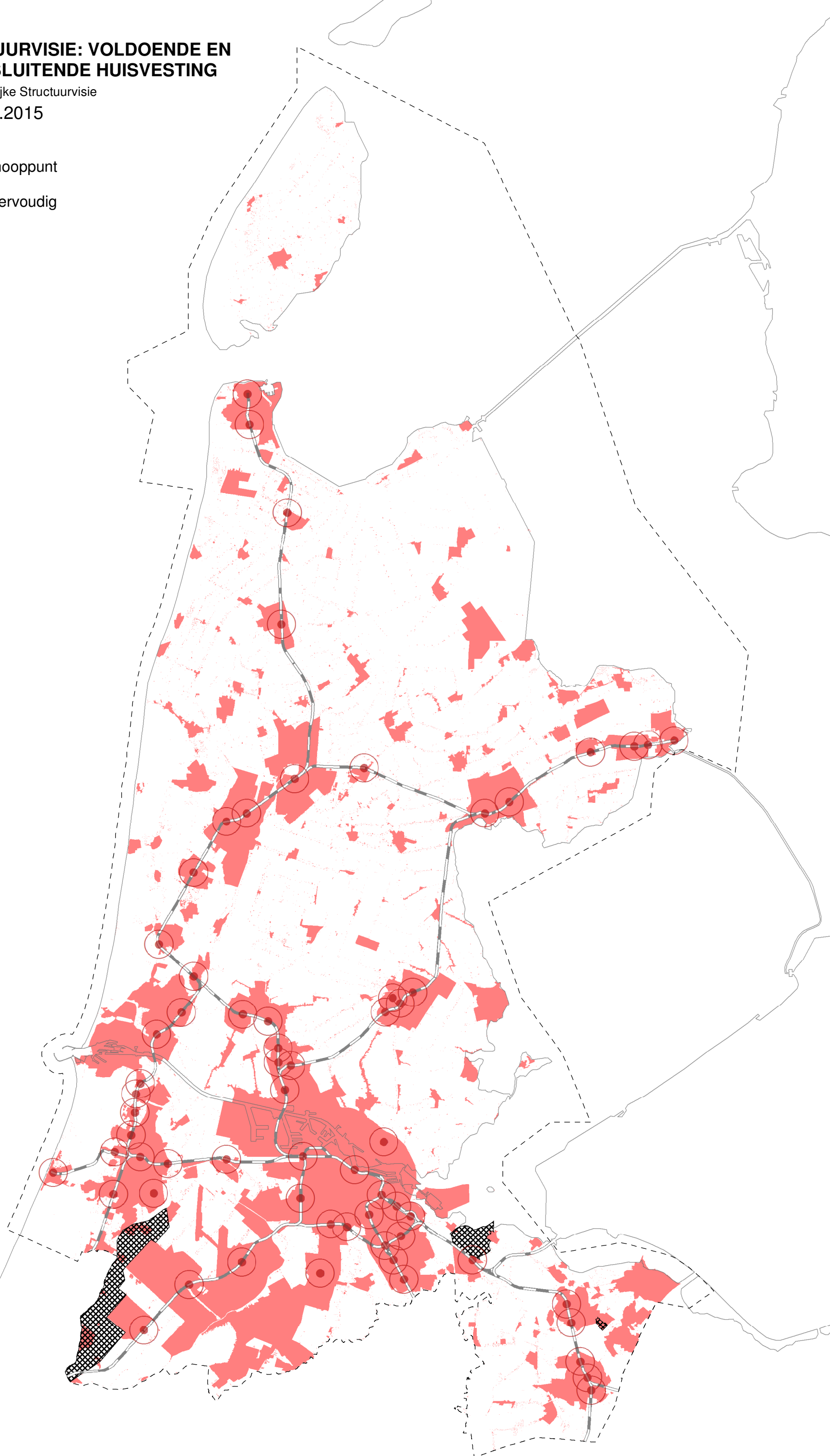
-  Gebiedsgerichte aanpak bereikbaarheid
-  Overslaglocatie
-  Overslaglocatie - niet aan basisnet
-  Station / OV-knooppunt
-  Regionaal HOV- nieuw of ingrijpende reconstructie (indicatief)
-  Regionaal wegennet (rijk) - nieuw of ingrijpende reconstructie (indicatief)
-  Regionaal wegennet (provincie) - nieuw of ingrijpende reconstructie (indicatief)
-  Regionaal HOV
-  Regionaal wegennet (rijk)
-  Regionaal wegennet (provincie)
-  Spoorweg
-  Basisnet beroepsvaart en standemastroutes



THEMAKAART STRUCTUURVISIE: VOLDOENDE EN OP DE BEHOEFTE AANSLUITENDE HUISVESTING

behorende bij de Provinciale Ruimtelijke Structuurvisie
vastgesteld door PS 28.09.2015

-  Efficiënter benutten OV-knooppunt
-  Transformatiegebied - meervoudig
-  BBG
-  Spoorweg



THEMAKAART STRUCTUURVISIE: VOLDOENDE EN GEDIFFERENTIEERDE RUIMTE VOOR LANDBOUW EN VISSERIJ

behorende bij de Provinciale Ruimtelijke Structuurvisie
vastgesteld door PS 28.09.2015

-  Agriport A7 onderdeel Greenport Noord-Holland Noord
-  Greenport Aalsmeer
-  Seedvalley onderdeel Greenport Noord-Holland Noord
-  Tuinbouwconcentratiegebied (combinatie glas en volle grond)
-  Glastuinbouwconcentratiegebied onderdeel van Greenport
-  Bollenconcentratiegebied
-  Gebied voor grootschalige landbouw
-  Gebied voor gecombineerde landbouw

