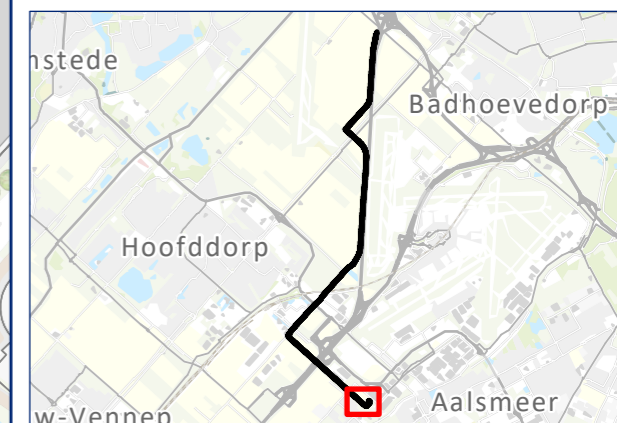


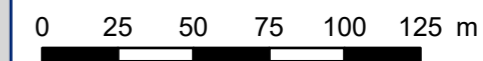
Legenda

Volgnummer: 1

- Gestuurde boring
- Open ontgraving
- Zakelijk rechtstroom
- belaste strook - hoog tarief
- belaste strook - laag tarief
- Kadastraal perceel rechthebbende
- Overig perceel



VHZ-RBZ & NMR-RBZ 150 kV
Zakelijk rechtstroom

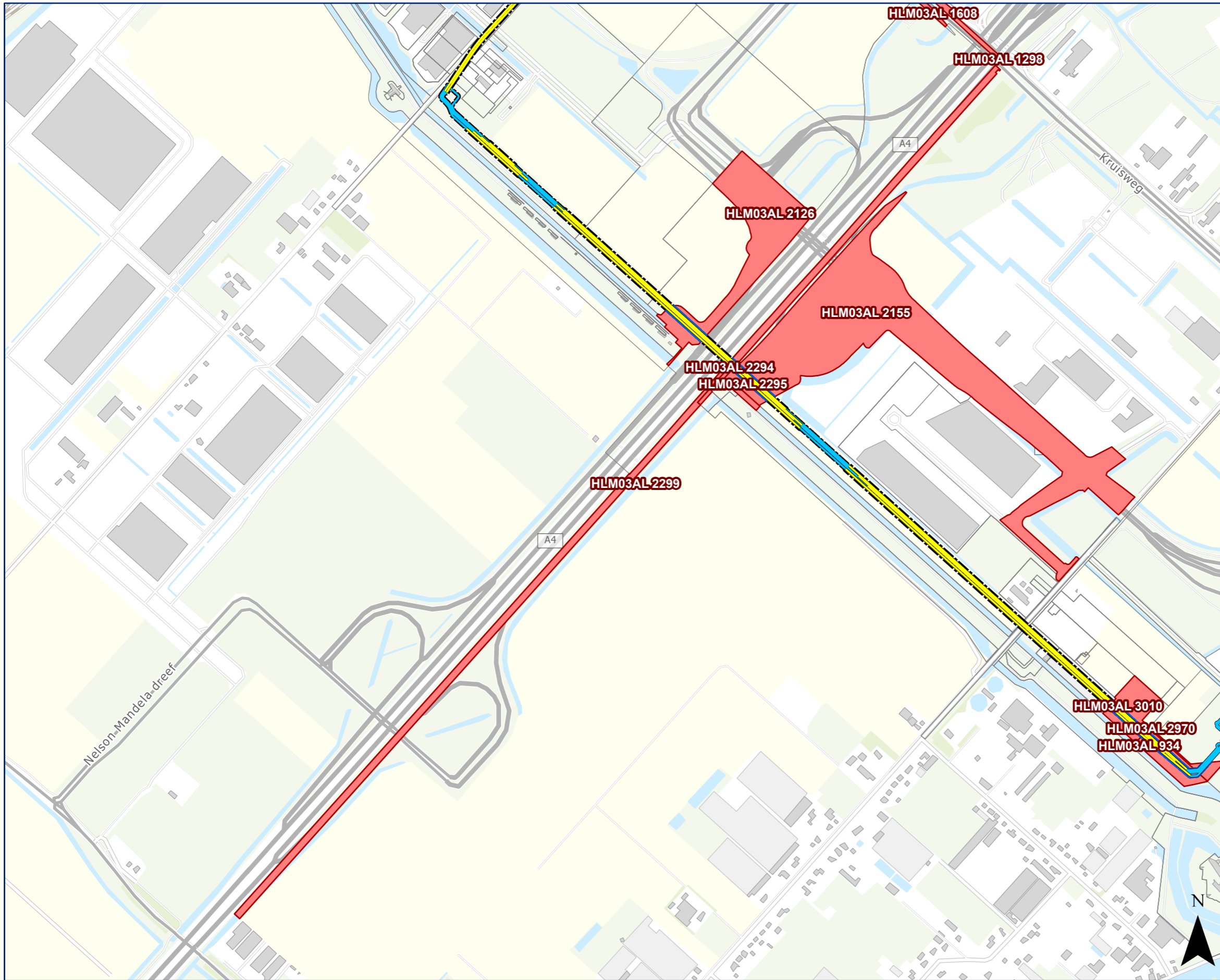


Datum: 15-09-2023 Formaat: A3 1:2,500

Akkoord eigenaar / rechthebbende: Datum akkoord: ___/___/___

Akkoord TenneT TSO B.V.: Datum akkoord: ___/___/___

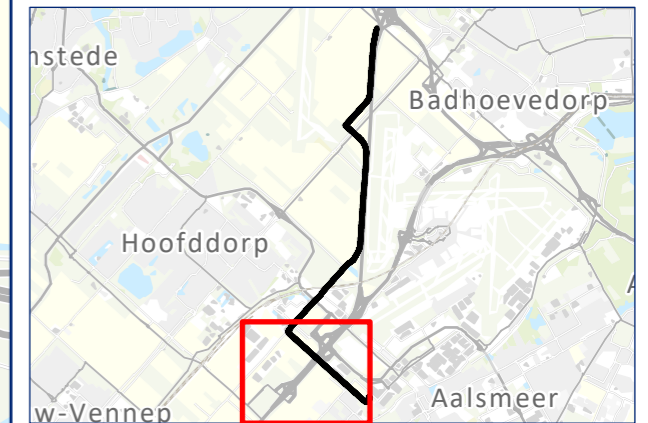




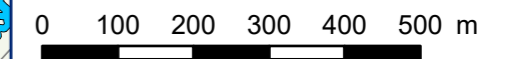
Legenda

Volgnummer: 2

- Gestuurde boring
- Open ontgraving
- Zakelijk rechtstroom
- belaste strook - hoog tarief
- belaste strook - laag tarief
- Kadastraal perceel rechthebbende
- Overig perceel



VHZ-RBZ & NMR-RBZ 150 kV
Zakelijk rechtstroom



Datum: 15-09-2023 Formaat: A3 1:10,000

Akkoord eigenaar / rechthebbende: Datum akkoord: ___/___/___

Akkoord TenneT TSO B.V.: Datum akkoord: ___/___/___

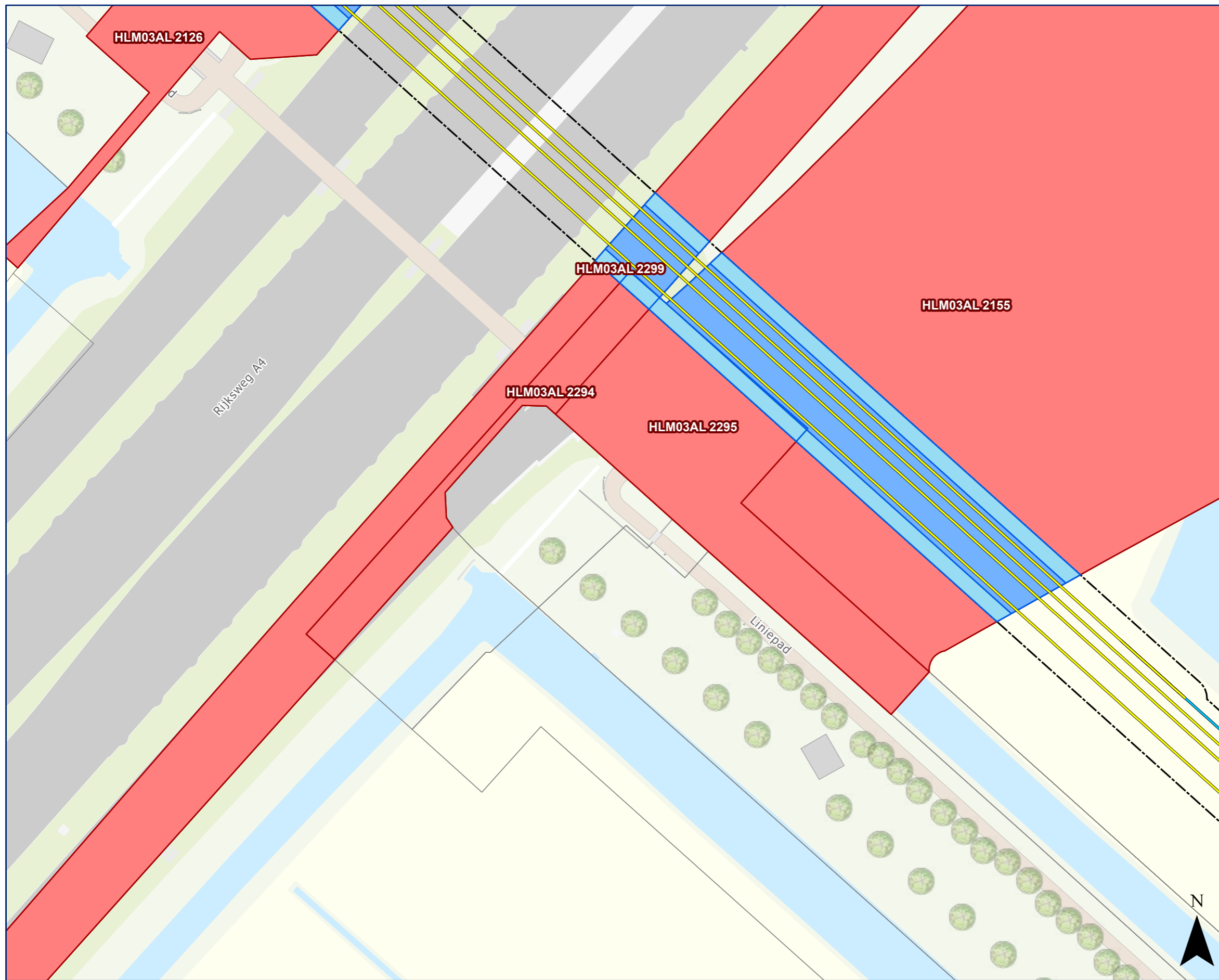
© De auteursrechten van de topografische ondergrond zijn voorbehouden aan ESRI Nederland, Community Map Contributors

230915_430_Provincie Noord-Holland_2_ZRO.pdf

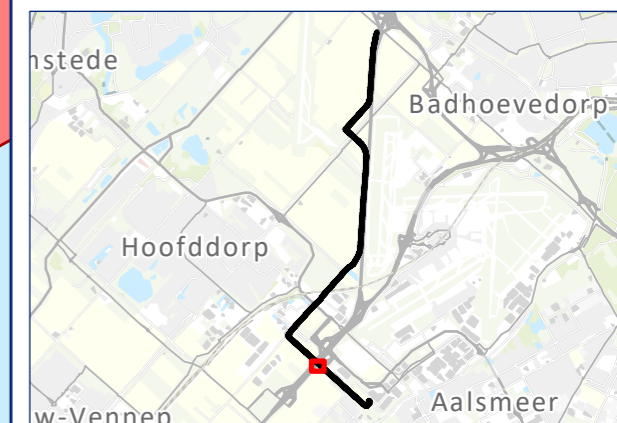
Dossiernaam: Provincie Noord-Holland
Dossiernummer: 430



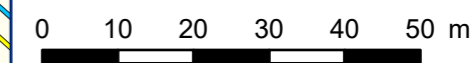
Aan deze tekening kunnen geen rechten worden ontleend. © TenneT TSO B.V.



- Legenda** Volgnummer: 3
- Gestuurde boring
 - Open ontgraving
 - Zakelijk rechtstrook
 - belaste strook - hoog tarief
 - belaste strook - laag tarief
 - Kadastraal perceel rechthebbende
 - Overig perceel



VHZ-RBZ & NMR-RBZ 150 kV
Zakelijk rechtstrook



Datum: 15-09-2023 Formaat: A3 1:1,000

Akkoord eigenaar / rechthebbende: Datum akkoord: ___/___/___

Akkoord TenneT TSO B.V.: Datum akkoord: ___/___/___

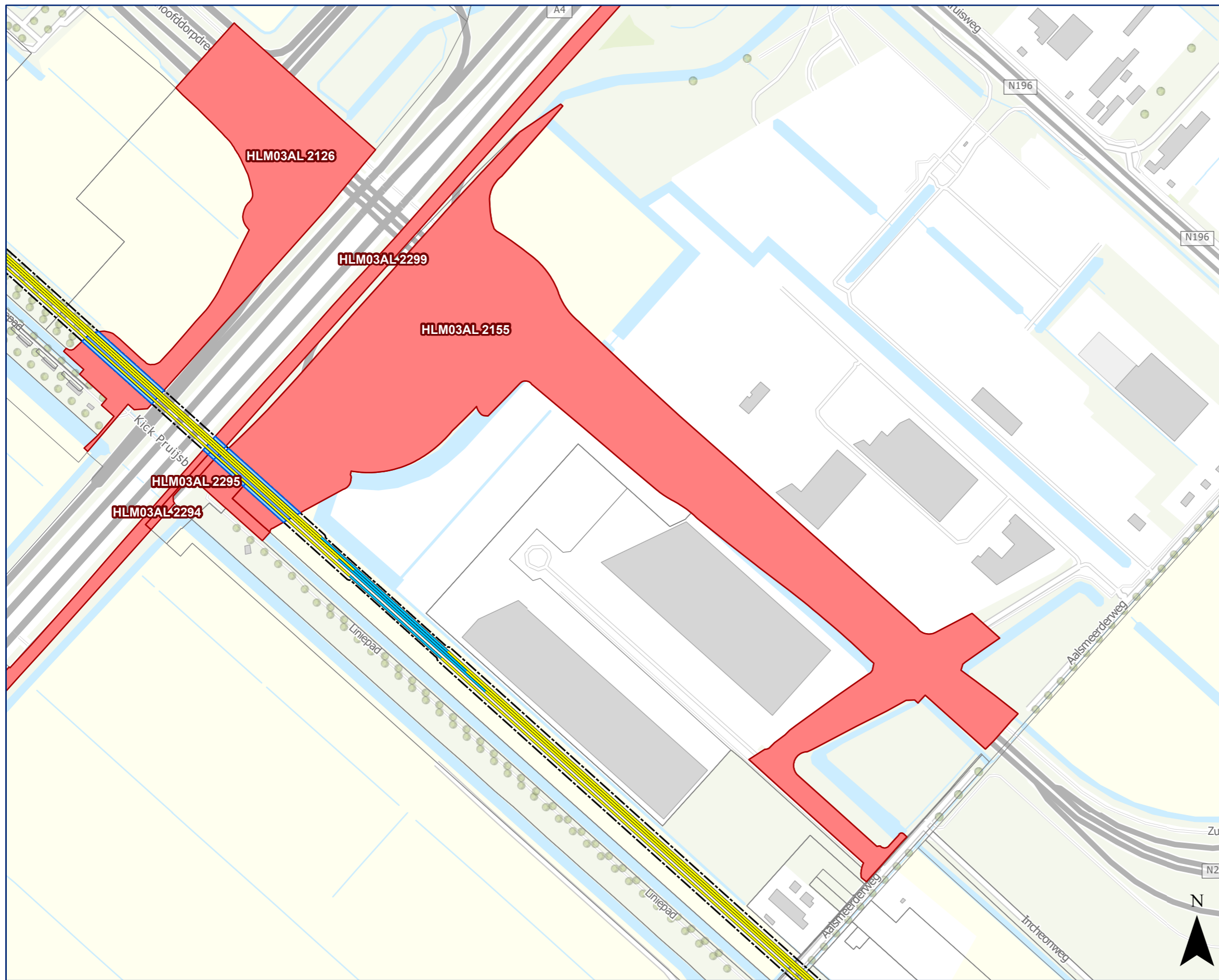
© De auteursrechten van de topografische ondergrond zijn voorbehouden aan ESRI Nederland, Community Map Contributors

230915_430_Provincie Noord-Holland_3_ZRO.pdf

Dossiernaam: **Provincie Noord-Holland**
Dossiernummer: **430**



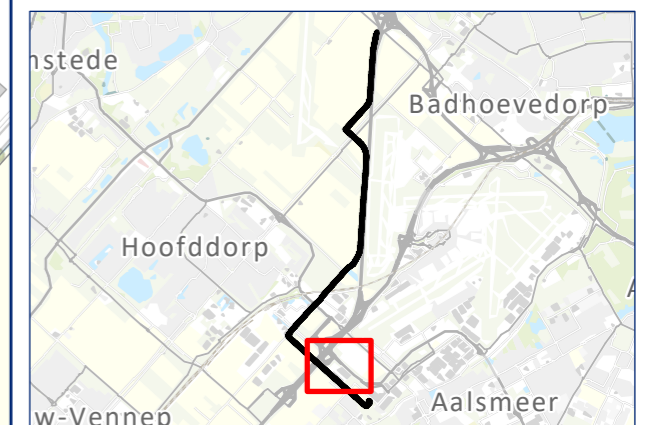
Aan deze tekening kunnen geen rechten worden ontleend. © TenneT TSO B.V.




Legenda

Volgnummer: 4

- Gestuurde boring
- Open ontgraving
- Zakelijk rechtstroom
- belaste strook - hoog tarief
- belaste strook - laag tarief
- Kadastraal perceel rechthebbende
- Overig perceel



VHZ-RBZ & NMR-RBZ 150 kV
Zakelijk rechtstroom



Datum: 15-09-2023 Formaat: A3 1:5,000

Akkoord eigenaar / rechthebbende: Datum akkoord: ___/___/___

Akkoord TenneT TSO B.V.: Datum akkoord: ___/___/___

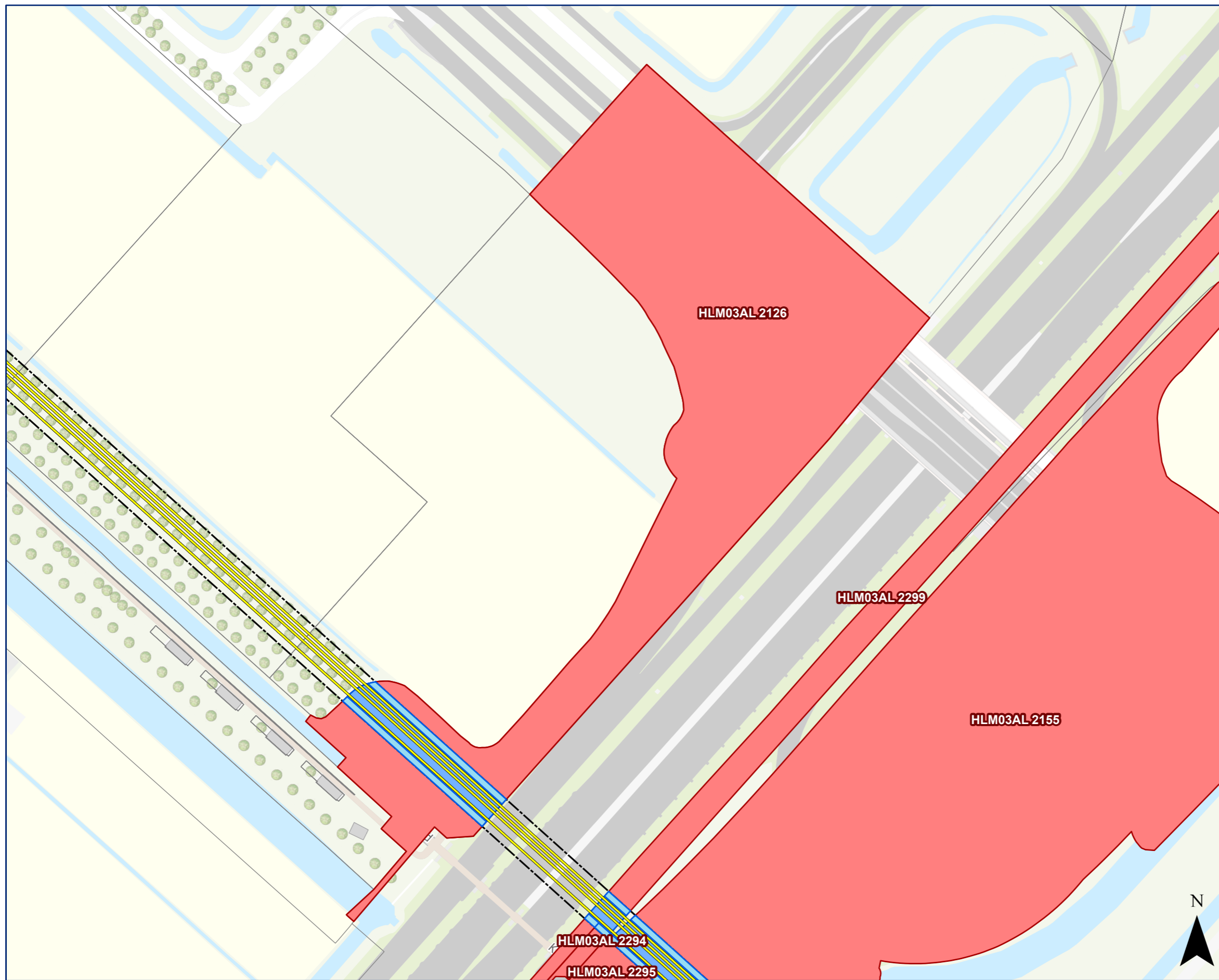
© De auteursrechten van de topografische ondergrond zijn voorbehouden aan ESRI Nederland, Community Map Contributors

230915_430_Provincie Noord-Holland_4_ZRO.pdf

Dossienaam: Provincie Noord-Holland
Dossiernummer: 430



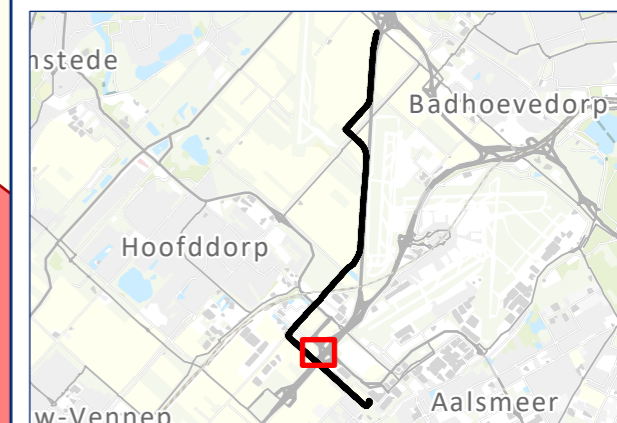
Aan deze tekening kunnen geen rechten worden ontleend. © TenneT TSO B.V.




Legenda

Volgnummer: 5

-  Gestuurde boring
-  Open ontgraving
-  Zakelijk rechtstrook
-  belaste strook - hoog tarief
-  belaste strook - laag tarief
-  Kadastraal perceel rechthebbende
-  Overig perceel



VHZ-RBZ & NMR-RBZ 150 kV
Zakelijk rechtstrook

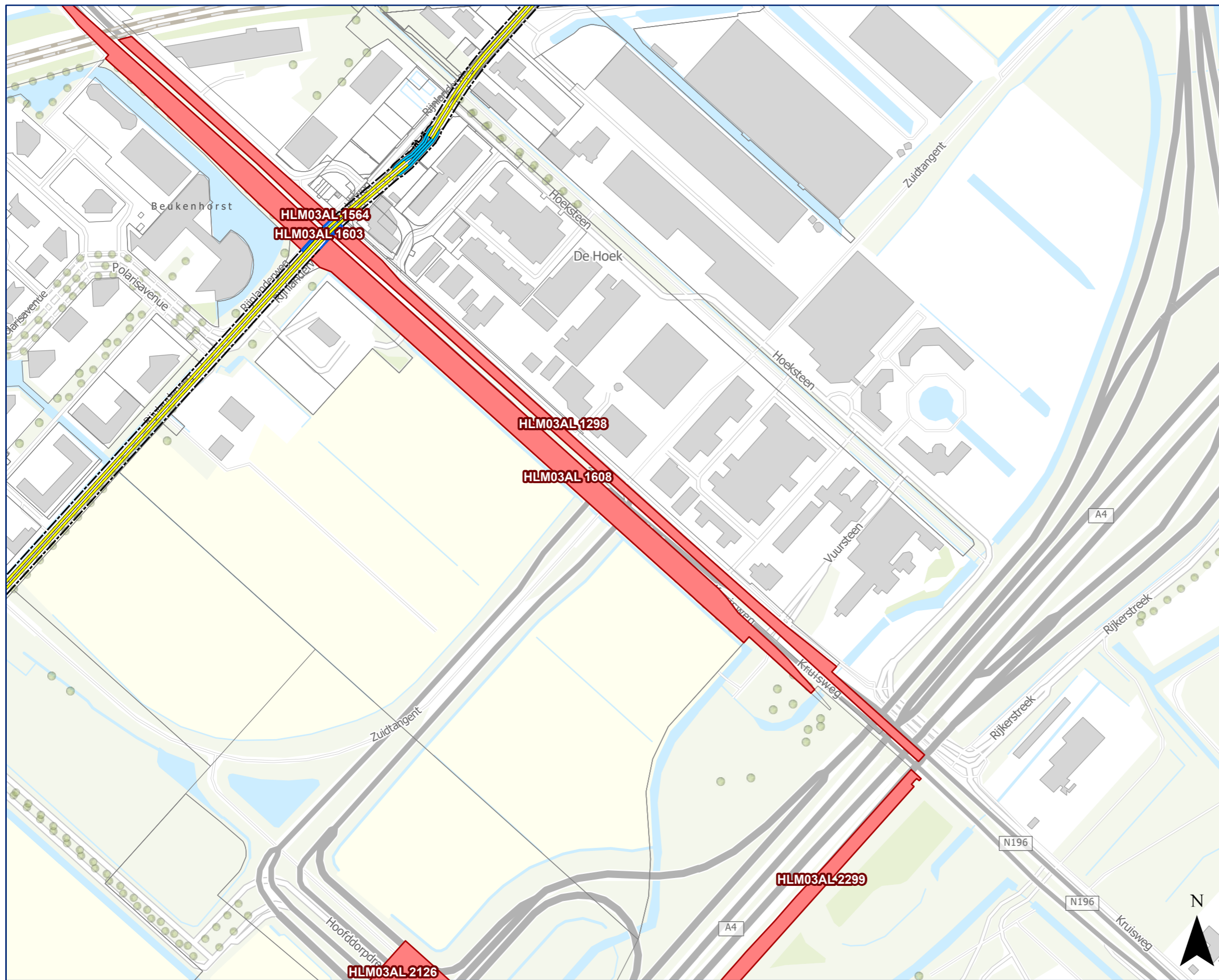


Datum: 15-09-2023 Formaat: A3 1:2,500

Akkoord eigenaar / rechthebbende: Datum akkoord: ___/___/___

Akkoord TenneT TSO B.V.: Datum akkoord: ___/___/___

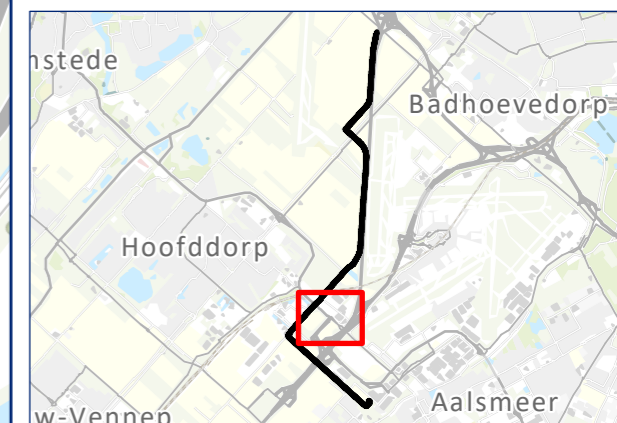




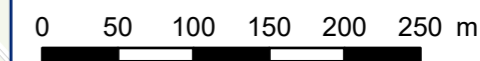
Legenda

Volgnummer: 6

-  Gestuurde boring
-  Open ontgraving
-  Aardkabel
-  Crossbondingkast
-  Zakelijk rechtstrook
-  belaste strook - hoog tarief
-  belaste strook - laag tarief
-  Kadastraal perceel rechthebbende
-  Overig perceel



VHZ-RBZ & NMR-RBZ 150 kV
Zakelijk rechtstrook



Datum: 15-09-2023 Formaat: A3 1:5,000

Akkoord eigenaar / rechthebbende: Datum akkoord: ___/___/___

Akkoord TenneT TSO B.V.: Datum akkoord: ___/___/___

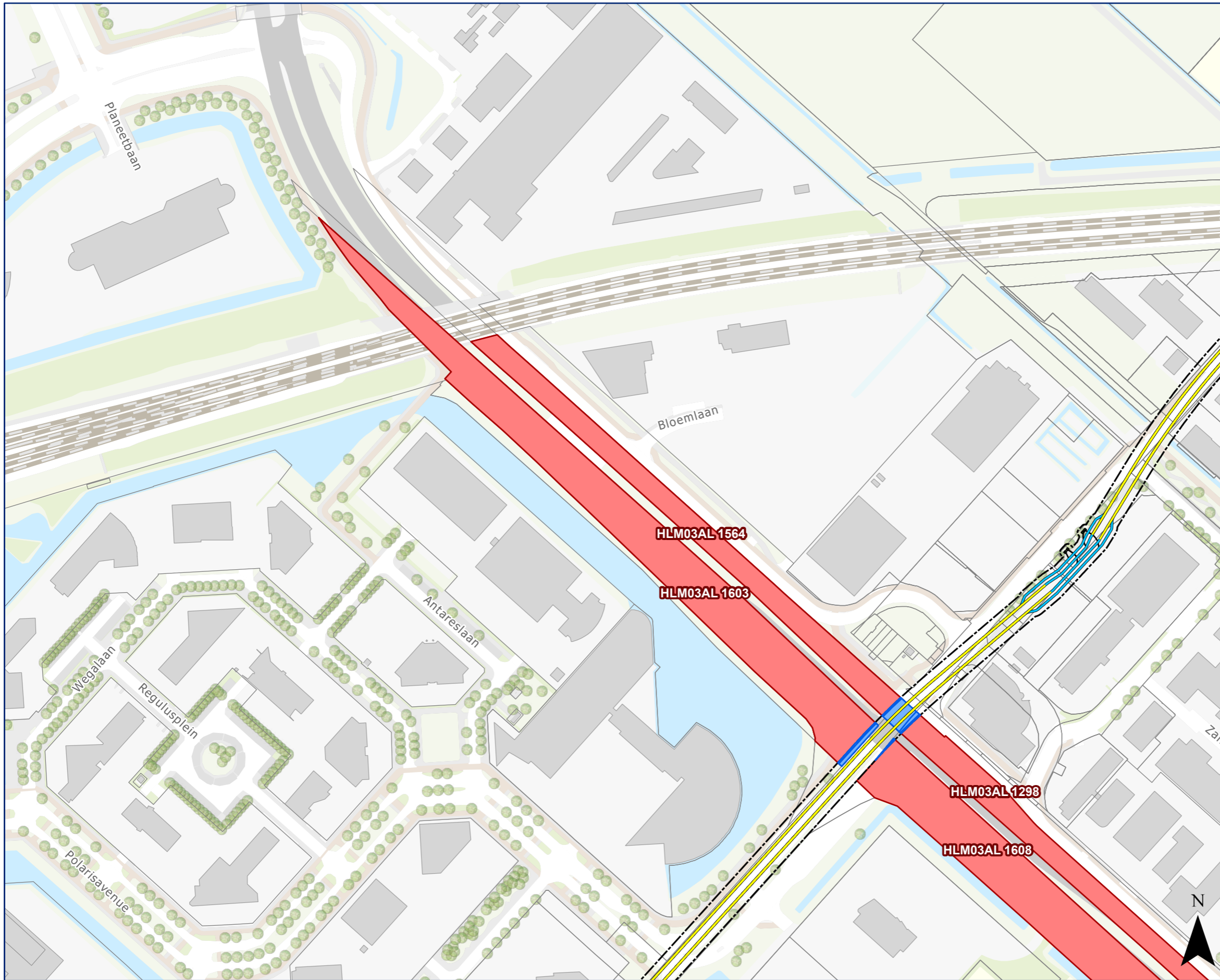
© De auteursrechten van de topografische ondergrond zijn voorbehouden aan ESRI Nederland, Community Map Contributors

230915_430_Provincie Noord-Holland_6_ZRO.pdf

Dossienaam: Provincie Noord-Holland
Dossienummer: 430



Aan deze tekening kunnen geen rechten worden ontleend. © TenneT TSO B.V.



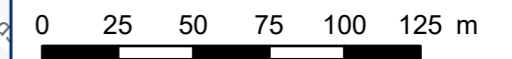
Legenda

Volgnummer: 7

- Gestuurde boring
- Open ontgraving
- Aardkabel
- Crossbondingkast
- Zakelijk rechtstrook
- belaste strook - hoog tarief
- belaste strook - laag tarief
- Kadastraal perceel rechthebbende
- Overig perceel



VHZ-RBZ & NMR-RBZ 150 kV
Zakelijk rechtstrook



Datum: 15-09-2023 Formaat: A3 1:2,500

Akkoord eigenaar / rechthebbende: Datum akkoord: ___/___/___

Akkoord TenneT TSO B.V.: Datum akkoord: ___/___/___

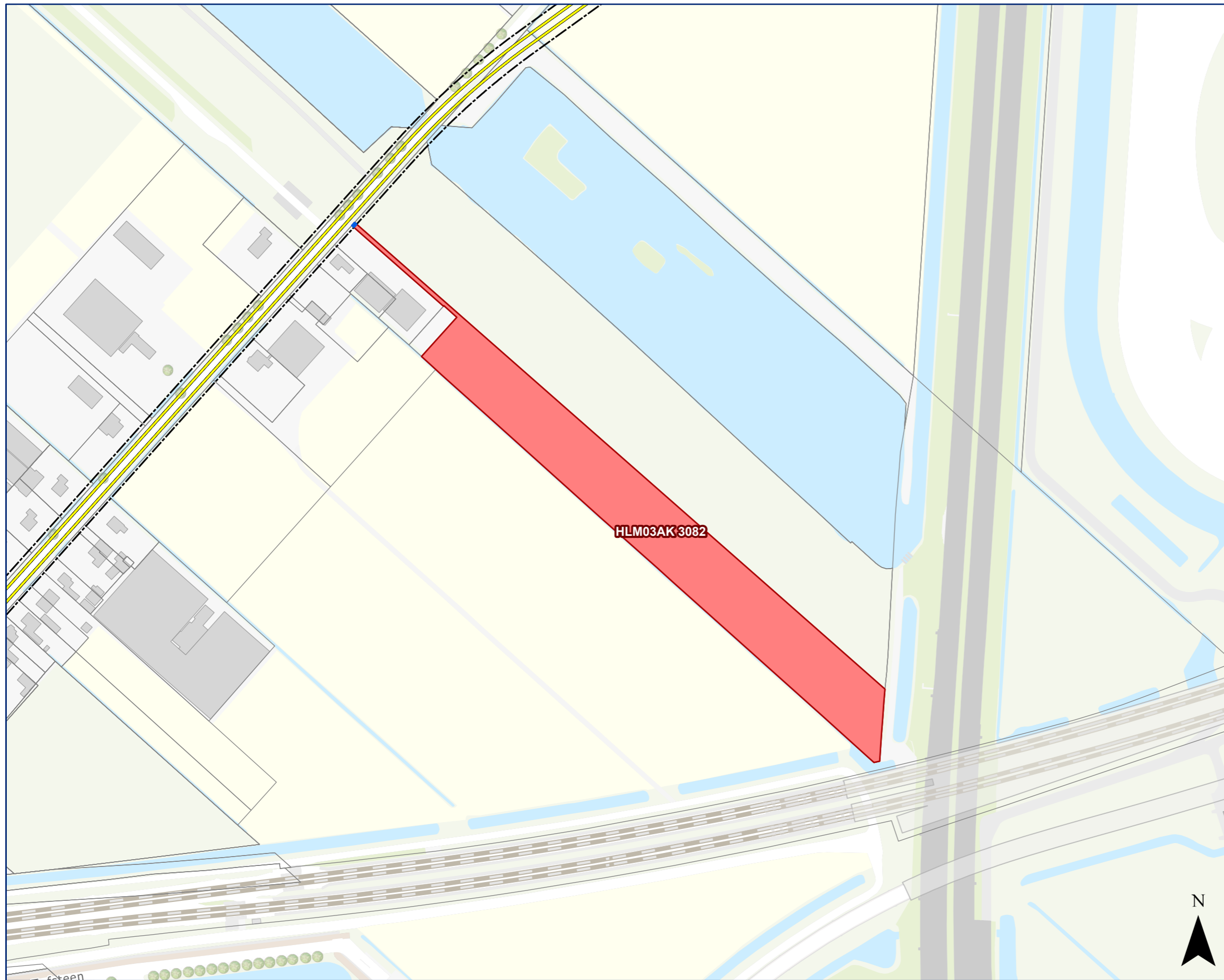
© De auteursrechten van de topografische ondergrond zijn voorbehouden aan ESRI Nederland, Community Map Contributors

230915_430_Provincie Noord-Holland_7_ZRO.pdf

Dossiernaam: Provincie Noord-Holland
Dossiernummer: 430



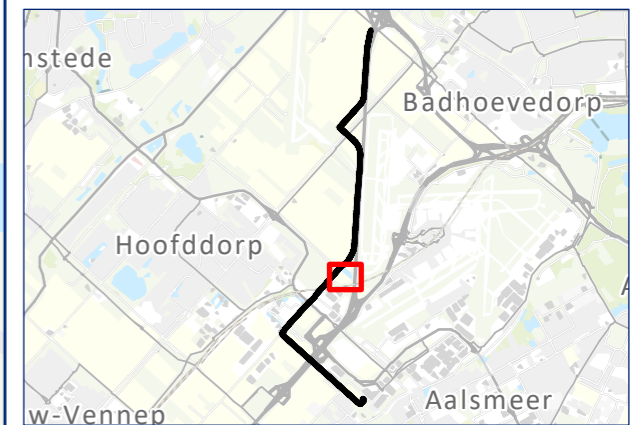
Aan deze tekening kunnen geen rechten worden ontleend. © TenneT TSO B.V.



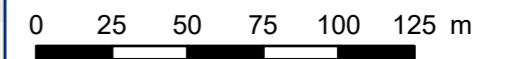
Legenda

Volgnummer: 8

-  Gestuurde boring
-  Open ontgraving
-  Zakelijk rechtstroom
-  belaste strook - hoog tarief
-  belaste strook - laag tarief
-  Kadastraal perceel rechthebbende
-  Overig perceel



VHZ-RBZ & NMR-RBZ 150 kV
Zakelijk rechtstroom



Datum: 15-09-2023 Formaat: A3 1:2,500

Akkoord eigenaar / rechthebbende: Datum akkoord: ___/___/___

Akkoord TenneT TSO B.V.: Datum akkoord: ___/___/___

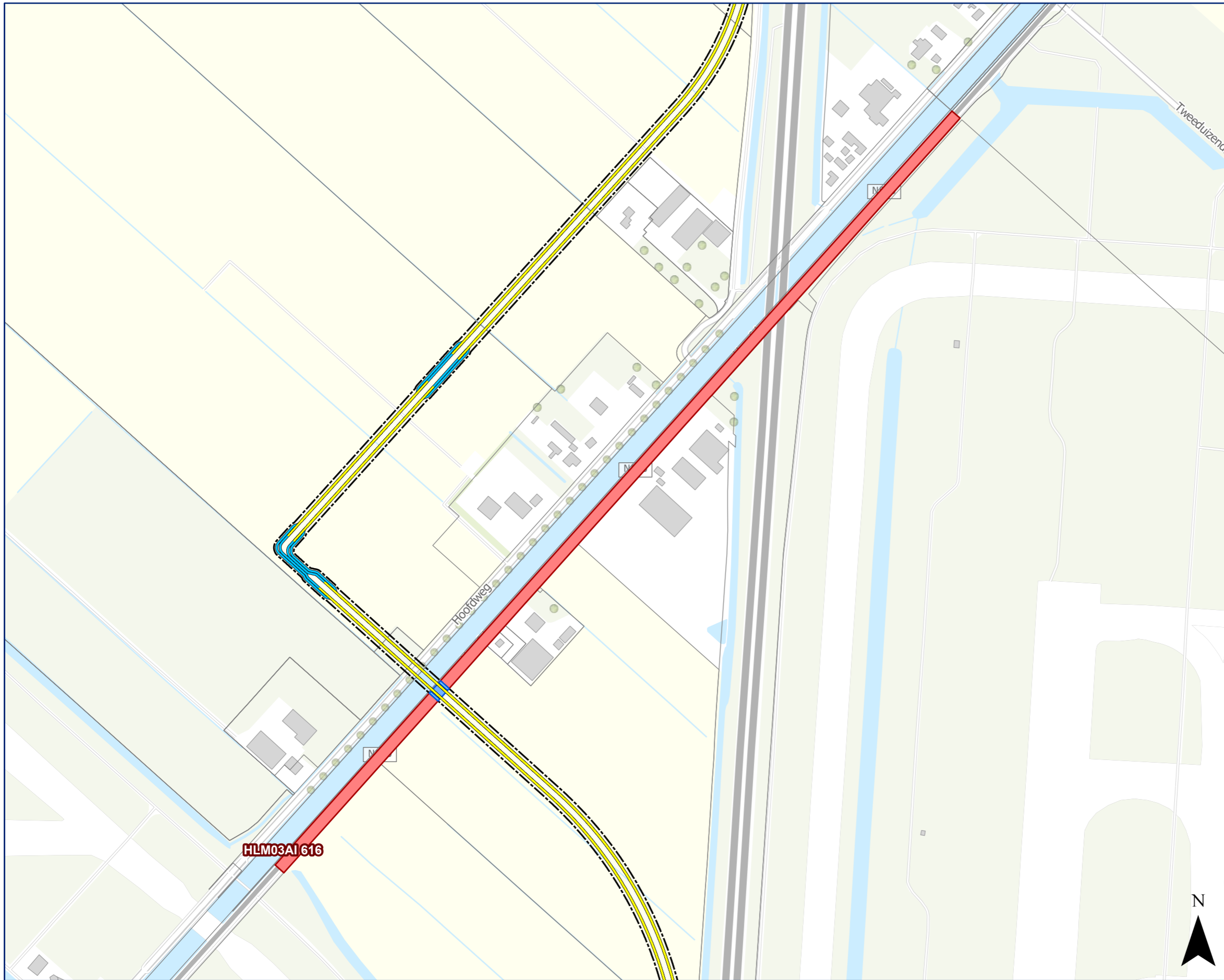
© De auteursrechten van de topografische ondergrond zijn voorbehouden aan ESRI Nederland, Community Map Contributors

230915_430_Provincie Noord-Holland_8_ZRO.pdf

Dossiernaam: Provincie Noord-Holland
Dossiernummer: 430



Aan deze tekening kunnen geen rechten worden ontleend. © TenneT TSO B.V.



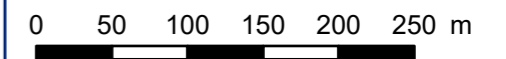
Legenda

Volgnummer: 9

- Gestuurde boring
- Open ontgraving
- Zakelijk rechtstroom
- belaste strook - hoog tarief
- belaste strook - laag tarief
- Kadastraal perceel rechthebbende
- Overig perceel



**VHZ-RBZ & NMR-RBZ 150 kV
Zakelijk rechtstroom**

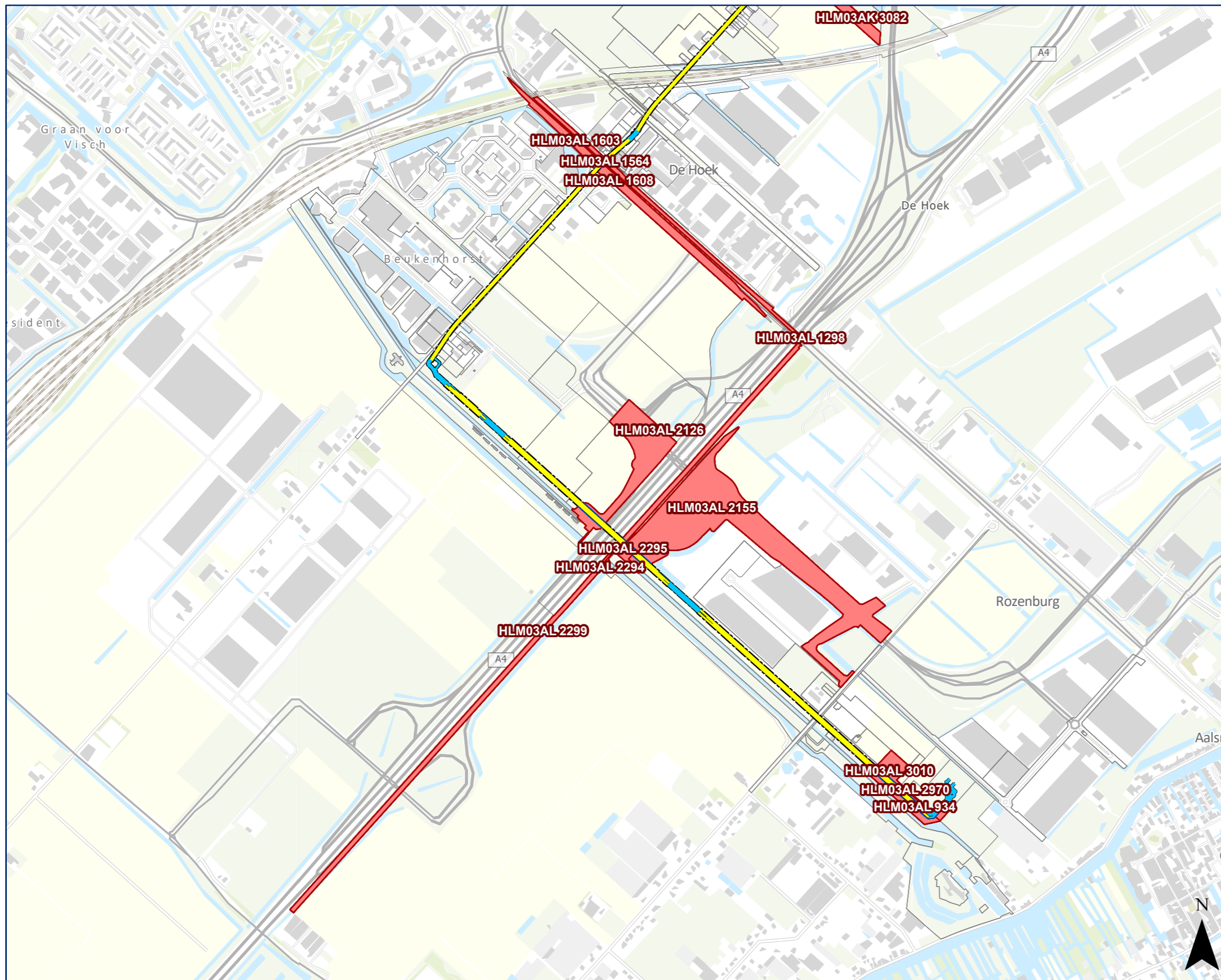


Datum: 15-09-2023 Formaat: A3 1:5,000

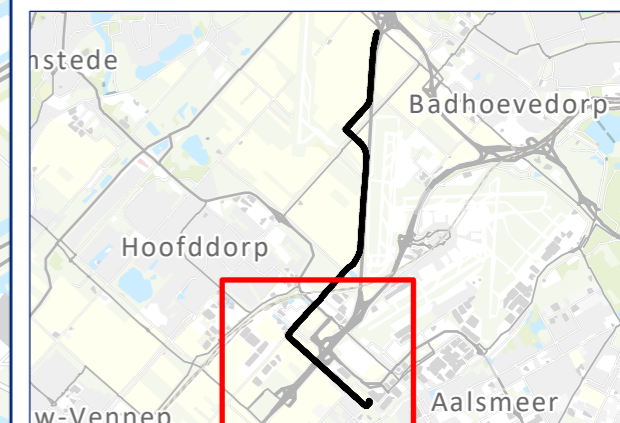
Akkoord eigenaar / rechthebbende: Datum akkoord: ___/___/___

Akkoord TenneT TSO B.V.: Datum akkoord: ___/___/___

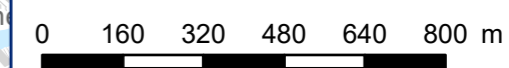




- Legenda** Volgnummer: 1
- Gestuurde boring
 - Open ontgraving
 - Aardkabel
 - Crossbondingkast
 - Zakelijk rechtstrook
 - belaste strook - hoog tarief
 - belaste strook - laag tarief
 - Kadastraal perceel rechthebbende
 - Overig perceel



VHZ-RBZ & NMR-RBZ 150 kV
Zakelijk rechtstrook



Datum: 15-09-2023 Formaat: A3 1:15,000

Akkoord eigenaar / rechthebbende: Datum akkoord: ___/___/___

Akkoord TenneT TSO B.V.: Datum akkoord: ___/___/___

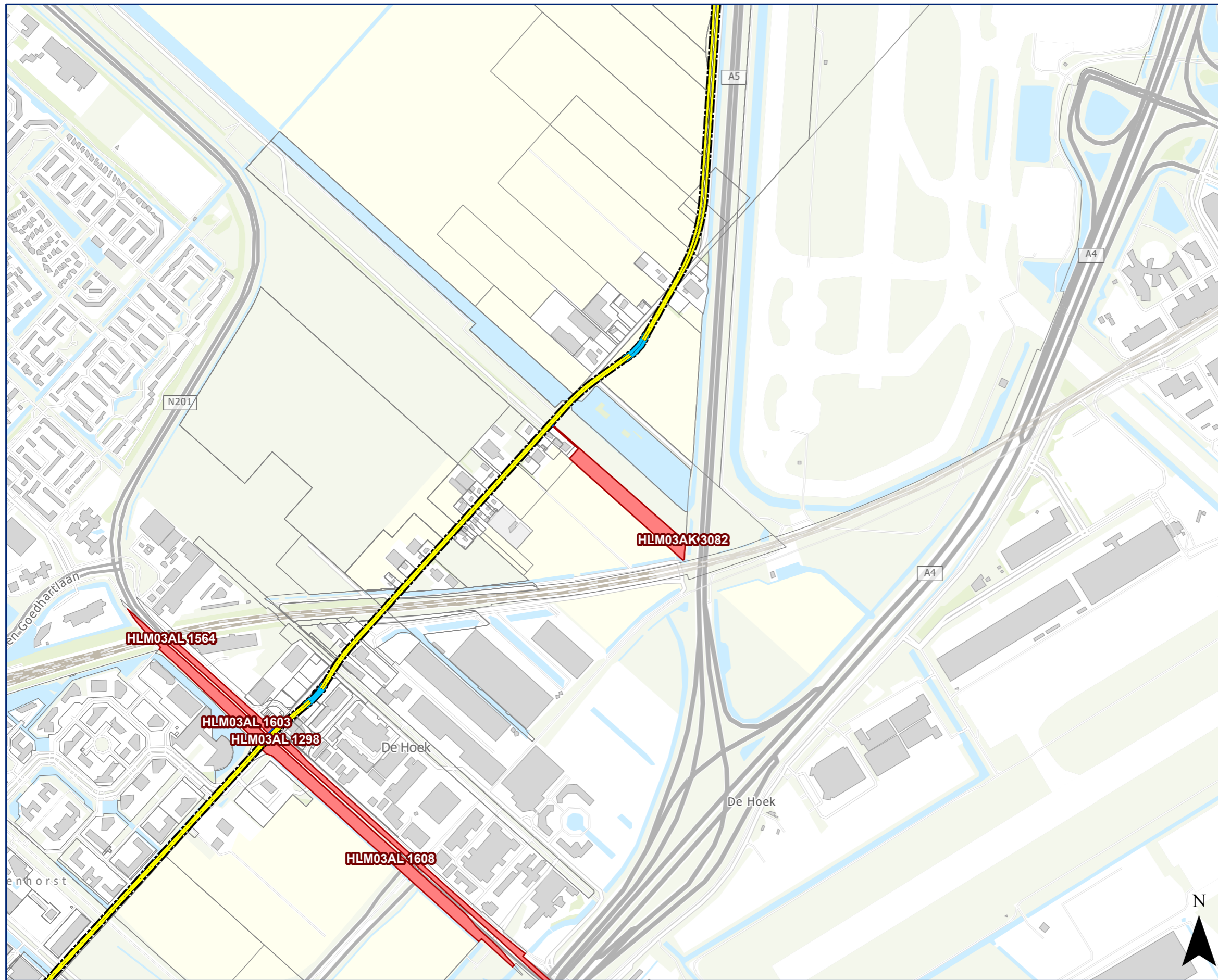
© De auteursrechten van de topografische ondergrond zijn voorbehouden aan ESRI Nederland, Community Map Contributors

230915_430_Provincie Noord-Holland_Overzicht_1_ZRO.pdf

Dossienaam: **Provincie Noord-Holland**
Dossiernummer: **430**



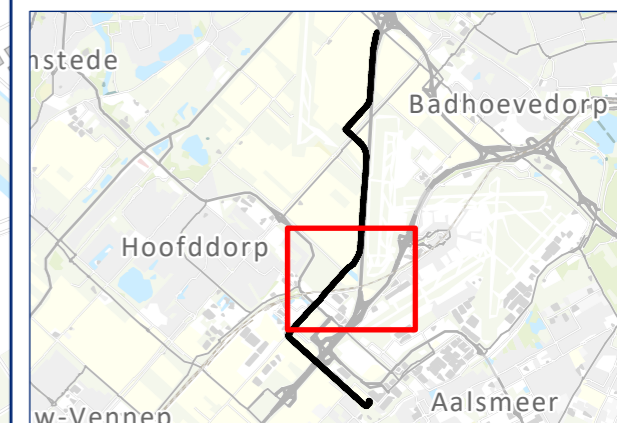
Aan deze tekening kunnen geen rechten worden ontleend. © TenneT TSO B.V.



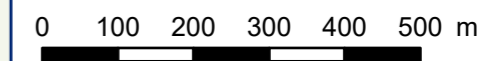
Legenda

Volgnummer: 2

- Gestuurde boring
- Open ontgraving
- Aardkabel
- Crossbondingkast
- Zakelijk rechtstrook
- belaste strook - hoog tarief
- belaste strook - laag tarief
- Kadastraal perceel rechthebbende
- Overig perceel



VHZ-RBZ & NMR-RBZ 150 kV
Zakelijk rechtstrook



Datum: 15-09-2023 Formaat: A3 1:10,000

Akkoord eigenaar / rechthebbende: Datum akkoord: ___/___/___

Akkoord TenneT TSO B.V.: Datum akkoord: ___/___/___

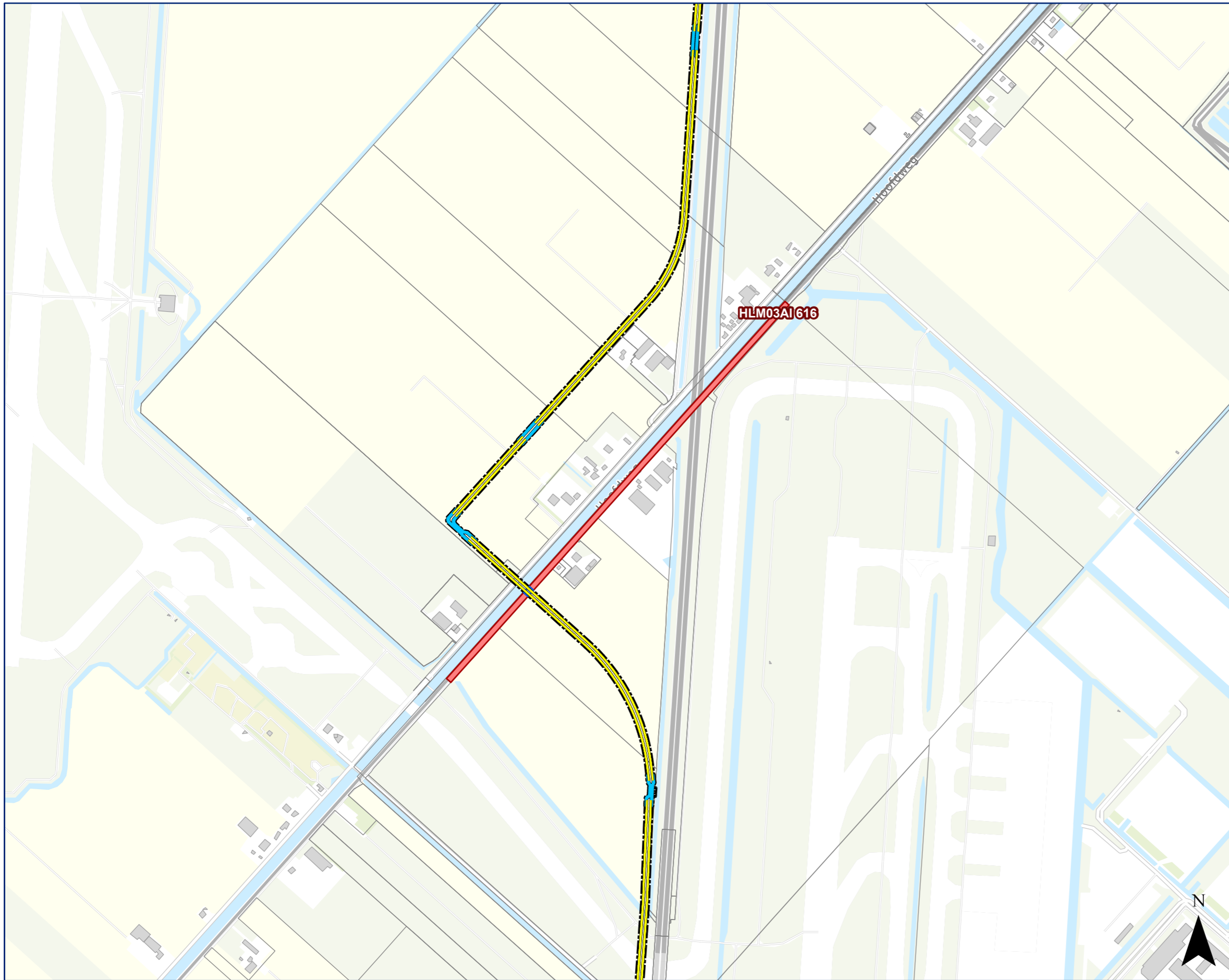
© De auteursrechten van de topografische ondergrond zijn voorbehouden aan ESRI Nederland, Community Map Contributors

230915_430_Provincie Noord-Holland_Overzicht_2_ZRO.pdf

Dossienaam: Provincie Noord-Holland
Dossinummer: 430



Aan deze tekening kunnen geen rechten worden ontleend. © TenneT TSO B.V.



Legenda

Volgnummer: 3

-  Gestuurde boring
-  Open ontgraving
-  Aardkabel
-  Crossbondingkast
-  Zakelijk rechtstrook
-  belaste strook - hoog tarief
-  belaste strook - laag tarief
-  Kadastraal perceel rechthebbende
-  Overig perceel



VHZ-RBZ & NMR-RBZ 150 kV
Zakelijk rechtstrook



Datum: 15-09-2023 Formaat: A3 1:10,000

Akkoord eigenaar / rechthebbende: Datum akkoord: ___/___/___

Akkoord TenneT TSO B.V.: Datum akkoord: ___/___/___

