



© Foto: Theo Baart



Het Bijzonder Provinciaal Landschap (BPL) is het regime voor bescherming en waar mogelijk versterking en ontwikkeling van gebieden in Noord-Holland die landschappelijk, aardkundig, ecologisch of cultuurhistorisch van bijzondere waarde zijn. Het BPL is beschreven in kernkwaliteiten per deelgebied. De voormalige beschermingsregimes Bufferzones, Aardkundig Monument en Weidevogelleefgebied zijn geborgd in de kernkwaliteiten. Het Natuurnetwerk Nederland (NNN, gericht op de wezenlijke kenmerken en waarden van natuur en landschap) en Provinciale Monumenten hebben een eigen regime en vallen daarom buiten het BPL-regime.

In het BPL zijn ruimtelijke ontwikkelingen, met uitzondering van nieuwe stedelijke ontwikkelingen, toegestaan wanneer de beschreven kernkwaliteiten niet worden aangetast. Per locatie kan aan de hand van de kernkwaliteiten een zorgvuldige afweging worden gemaakt welke ruimtelijke ontwikkelingen mogelijk en welke niet wenselijk zijn. Hierdoor is er ruimte voor maatwerk en gebiedsgerichte differentiatie. In de ruimtelijke onderbouwing van een bestemmingsplan dat een ontwikkeling in het BPL mogelijk maakt, moet worden gemotiveerd dat de ter plaatse geldende kernkwaliteiten niet worden aangetast.

In lijn met de provinciale Leidraad Landschap en Cultuurhistorie zijn de kernkwaliteiten beschreven aan de hand van drie provinciale kernwaarden:

1. Landschappelijke karakteristiek: de landschapstypen en de belangrijkste kenmerken van deze landschappen.
2. Openheid en ruimtebeleving: de beleving van de ruimte, de horizon en de oriëntatiepunten.
3. Ruimtelijke dragers: de driedimensionale structuren en lijnen die in het (vlakke) landschap het beeld bepalen en begrenzen.

© Foto: Theo Baart



Het BPL Zuid-Kennemerland bestaat uit restanten van het strandwallen- en strandvlaktenlandschap tussen de duinen en de bebouwde gebieden van Santpoort, Haarlem en Heemstede. Het bestaat uit een reeks van noord-zuid georiënteerde versnipperde open gebieden, voornamelijk bestaande uit graslanden en bollenvelden. Het gebied kent een groot aantal buitenplaatsen die, gebruikmakend van landschappelijke overgangen aan de voet van de duinen, het groene karakter van het landschap mede hebben bepaald.

© Foto: Theo Baart



Het BPL Zuid-Kennemerland ligt globaal tussen de duinen in het westen, het Noordzeekanaal in het noorden, het bebouwd gebied van Haarlem en Heemstede in het oosten en de provinciegrens met Zuid-Holland in het zuiden. Het BPL Zuid-Kennemerland beslaat delen van de binnenduinrand en maakt deel uit van een brede zone van strandwallen en strandvlakten. Het BPL sluit qua landschappelijke opbouw aan op het BPL Noord-Kennemerland. Soms zijn sportvelden of andere recreatieve voorzieningen in het BPL opgenomen. Let op: Het BPL Zuid-Kennemerland komt niet overeen met het Nationaal Park Zuid-Kennemerland in de Kennemerduinen. De duinen zijn aangewezen als Naturazoo en zijn opgenomen in het NNN. Ook delen van de binnenduinrand, de strandvlakten en strandwallen maken deel uit van NNN en/of N2000. Door en langs de deelgebieden van dit BPL lopen provinciale wegen en spoorlijnen, zowel in noord-zuidrichting als in oost-westrichting.

(Het BPL Zuid-Kennemerland maakt deel uit van het ensemble Zuid-Kennemerland in de Leidraad Landschap en Cultuurhistorie.)

© Foto: Theo Baart



© Foto: Theo Baart

Aardkundige en landschappelijke karakteristiek

Aardkundige waarde: duinzoom

Het landschap van het BPL Zuid-Kennemerland heeft een noord-zuidgerichte opbouw evenwijdig aan de kust en kent in oost-westrichting een grote diversiteit. Achter de brede duinzone van het jonge duinlandschap bevindt zich het strandwallen en -vlaktenlandschap. Strandwallen zijn oude duinenrijen, strandvlakten zijn de van oorsprong vochtige laagten tussen de strandwallen. Aan de voet van het duinlandschap ligt een overgangszone op de westelijke strandwal, de 'duinzoom' met bossen, buitenplaatsen en villawijken. In de duinzoom zijn landschap en bebouwing sterk met elkaar verweven (het 'landschappelijk kantwerk'). Op de westelijke strandwal liggen de kernen los van elkaar, met een afwisseling van bebouwde en onbebouwde gebieden. Door de jaren heen zijn de kernen op de middelste strandwal (Heemstede, Haarlem) naar elkaar toe gegroeid, waardoor een aaneengesloten bebouwd gebied is ontstaan.

Beschrijving

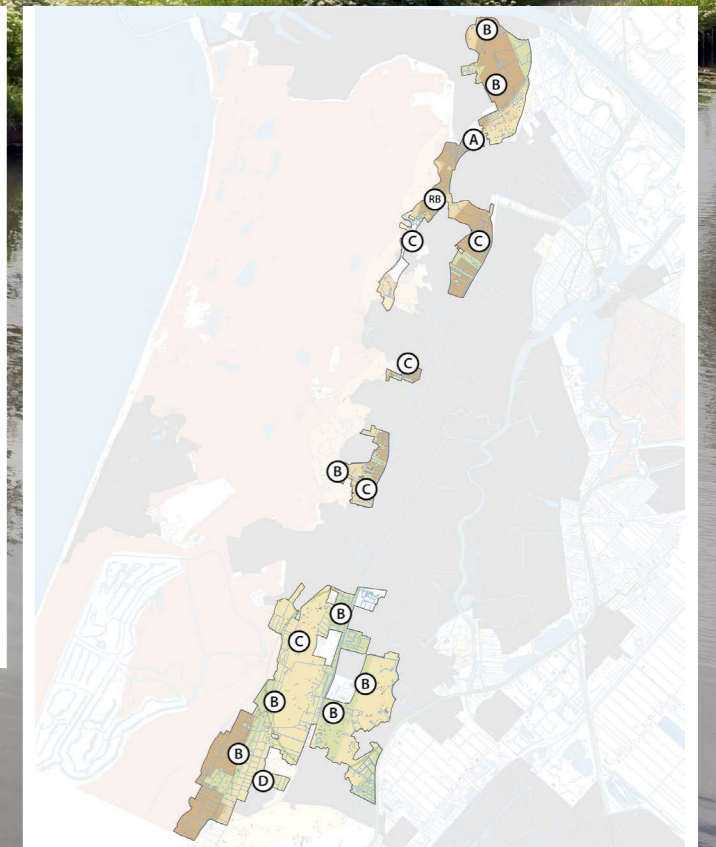
Delen van duinzoom zijn waardevol vanwege hun relatie met het aardkundig waardevolle jonge duingebied. Veel delen van de duinzoom zijn echter vergraven voor zandwinning (Elswout), waterwinning, bollenteelt (geestgronden), verdedigingswerken tijdens WOII (tankgracht) en villaparken (Bloemendaal) of kelders onder villa's.

In de open gebieden zijn op de onbebouwde percelen met landbouwkundig gebruik de aardkundige waarden nog aanwezig. In de beboste gebieden zijn de aardkundige waarden niet aanwezig ter plekke van bebouwing. In het zuiden liggen aardkundige kwaliteiten bij het Huis te Vogelenzang, direct ten noorden ervan (duinbeek) en op de geestgronden ten zuiden van de camping.

Interpretatie en toetsing

De (jonge) duinen zijn aardkundig van internationaal belang. Ondanks vergravingen is de aardkundige kernkwaliteit in de binnenduinzoom aan de duinzijde van zeer hoge waarde en onvervangbaar.

Ruimtelijke ontwikkelingen zijn mogelijk indien de leesbaarheid van de aardkundige kernkwaliteit in stand blijft. Dit betekent dat het bodemprofiel en reliëf (bijv. door activiteiten als heien, graven en egaliseren) niet significant mogen worden aangetast. Bij ontwikkelingen die beroering tot een diepte van 1 m onder maaiveld vergen is in beginsel geen sprake van aantasting van de aardkundige kernkwaliteit.



Aardkundige en landschappelijke karakteristiek

- Aardkundige waarde: duinzoom
- A. Omgeving Santpoort
- B. Buitenplaatsen en landgoederen, Ruïne van Brederode (RB)
- C. Strandvlakten ten westen van Bloemendaal en Haarlem/Heemstede
- D. Geestgronden

Aardkundige en landschappelijke karakteristiek

Omgeving Santpoort

Het landschap van het BPL Zuid-Kennemerland heeft een noord-zuidgerichte opbouw evenwijdig aan de kust en kent in oost-westrichting een grote diversiteit. Achter de brede duinzone van het jonge duinlandschap bevindt zich het strandwallen en -vlaktenlandschap. Strandwallen zijn oude duinenrijen, strandvlakten zijn de van oorsprong vochtige laagten tussen de strandwallen. Aan de voet van het duinlandschap ligt een overgangszone op de westelijke strandwal, de 'duinzoom' met bossen, buitenplaatsen en villawijken. In de duinzoom zijn landschap en bebouwing sterk met elkaar verweven (het 'landschappelijk kantwerk'). Op de westelijke strandwal liggen de kernen los van elkaar, met een afwisseling van bebouwde en onbebouwde gebieden. Door de jaren heen zijn de kernen op de middelste strandwal (Heemstede, Haarlem) naar elkaar toe gegroeid, waardoor een aaneengesloten bebouwd gebied is ontstaan.

Beschrijving

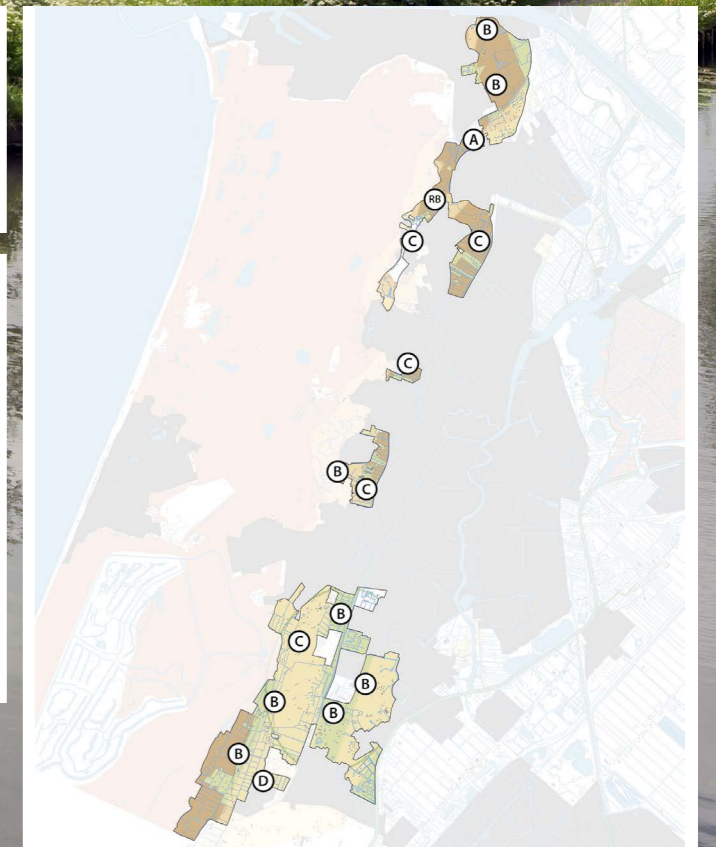
Het gebied tussen Beverwijk en Santpoort heeft een andere opbouw dan het lineaire strandwallen- en vlaktenlandschap van Kennemerland omdat hier jonge duinen direct via duinbeken afwaterden op het Wijkermeer (bijvoorbeeld de beek van Beeckesteijn). De blokvormige verkaveling in dit gebied staat haaks op de beken. Tussen Santpoort-Noord en Driehuis is in de verkaveling de richting van de uitlopers van de jonge duinen en tussenliggende laagten terug te zien. Ten oosten van de Hagelingsweg heeft het gebied een opzet van vierkante kamers. Ten westen van deze weg is het gebied opener. De gebiedjes ten westen van de spoorlijn zijn grillig gevormde open laagtes in de omringende beboste duinen. Bospartijen delen de ruimten. Het Burgemeester Rijkenspark (bos) ligt op een strandwal en heeft een fijnmazige wandelpadenstructuur.

Een aantal waterlopen en groenstructuren in de omgeving van Santpoort maakt deel uit van een NNN-natuurverbinding. De natuurverbinding is de ecologische verbinding tussen Zuid-Kennemerland, de landgoederen bij Driehuis en Santpoort en de natuurgebieden in Spaarnwoude en bestaat uit een netwerk van waterlopen en (park)bossen in de binnenduintrand. Het ecologisch streefbeeld bestaat uit opgaande beplantingen, duinrellen en water-

gangen met helder water en ondergedoken vegetatie en soortenrijke hooilandjes. Het streefbeeld van de ecologische verbinding past naadloos bij het kenmerkende landschapsbeeld van dit landschap.

Interpretatie en toetsing

Santpoort en omgeving heeft binnen het BPL Zuid-Kennemerland een eigen kenmerkende landschappelijke opbouw en verkavelingspatroon. Deze zijn van grote landschappelijk en cultuurhistorische waarde. Ruimtelijke ontwikkelingen die de landschappelijke structuur, het verkavelingspatroon en de waterlopen significant wijzigen zijn in ieder geval aantasting van deze kernkwaliteit.



Aardkundige en landschappelijke karakteristiek

- A. Aardkundige waarde: duinzoom
- B. Omgeving Santpoort
- C. Buitenplaatsen en landgoederen, Ruïne van Brederode (RB)
- D. Strandvlakten ten westen van Bloemendaal en Haarlem/Heemstede
- E. Geestgronden

Aardkundige en landschappelijke karakteristiek

Buitenplaatsen en landgoederen

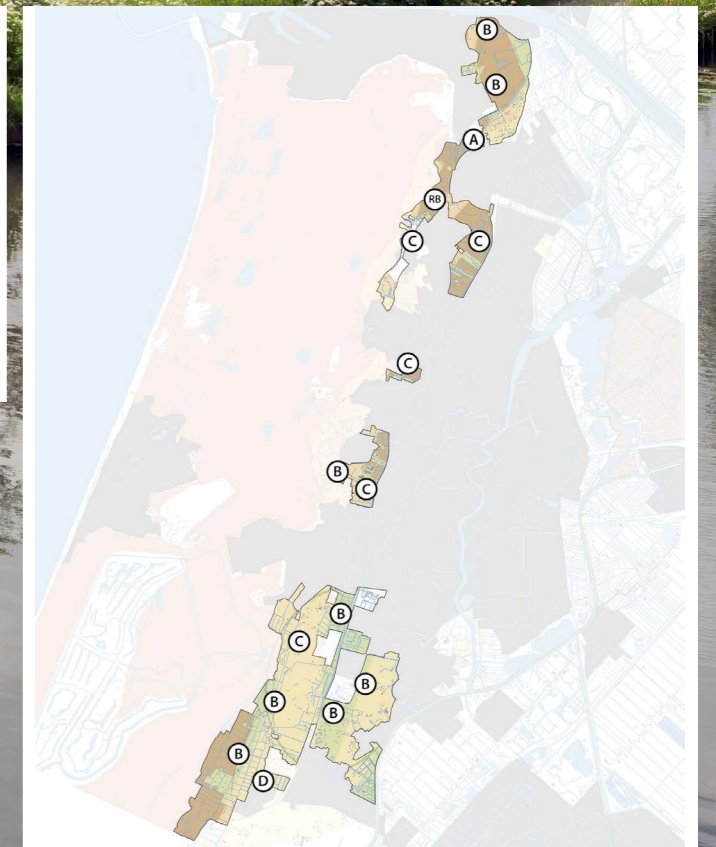
Het landschap van het BPL Zuid-Kennemerland heeft een noord-zuidgerichte opbouw evenwijdig aan de kust en kent in oost-westrichting een grote diversiteit. Achter de brede duinzone van het jonge duinlandschap bevindt zich het strandwallen en -vlaktenlandschap. Strandwallen zijn oude duinenrijen, strandvlakten zijn de van oorsprong vochtige laagten tussen de strandwallen. Aan de voet van het duinlandschap ligt een overgangszone op de westelijke strandwal, de 'duinzoom' met bossen, buitenplaatsen en villawijken. In de duinzoom zijn landschap en bebouwing sterk met elkaar verweven (het 'landschappelijk kantwerk'). Op de westelijke strandwal liggen de kernen los van elkaar, met een afwisseling van bebouwde en onbebouwde gebieden. Door de jaren heen zijn de kernen op de middelste strandwal (Heemstede, Haarlem) naar elkaar toe gegroeid, waardoor een aaneengesloten bebouwd gebied is ontstaan.

Beschrijving

In geheel Zuid-Kennemerland liggen buitenplaatsen en landgoederen verspreid op de strandwallen. In Velsen zijn dit Velserbeek, Waterland en Beeckestijn. In Bloemendaal zijn dit bijvoorbeeld. Caprea, Vaart en Duin, Koningshof, Elswout, Boekenrode, Vinkenduin, Leijduin, Woestduin en Vogelenzang. Ten zuiden Heemstede ligt een aantal buitenplaatsen langs de Herenweg waaronder Berkenrode, Ilpenrode, Huis te Manpad, De Hartenkamp en Groenendaal. We hanteren de term 'landgoederen' om huis, tuin én parkbos aan te duiden. De landgoederen zijn op basis van hun landschappelijke setting in te delen in duinlandgoed, meerlandgoed, strandwallandgoed en trekvaartlandgoed (Zie Leidraad landschap en Cultuurhistorie). Het specifieke karakter van de landgoederen en de zichtlijnen vanuit de buitenplaats vormen een belangrijke kernkwaliteit.

Interpretatie en toetsing

De landgoederen hebben een hoge cultuurhistorische en landschappelijke waarde. Ruimtelijke ontwikkelingen op landgoederen die niet uitgaan van de oorspronkelijke ruimtelijke opzet van het landgoed en de samenhang met de omgeving respecteren, zijn in ieder geval een aantasting van deze kernkwaliteit.



Aardkundige en landschappelijke karakteristiek

- Aardkundige waarde: duinzoom
- A. Omgeving Santpoort
- B. Buitenplaatsen en landgoederen, Ruïne van Brederode (RB)
- C. Strandvlakten ten westen van Bloemendaal en Haarlem/Heemstede
- D. Geestgronden

Aardkundige en landschappelijke karakteristiek

Strandvlakten ten westen van Bloemendaal en Haarlem/Heemstede

Het landschap van het BPL Zuid-Kennemerland heeft een noord-zuidgerichte opbouw evenwijdig aan de kust en kent in oost-westrichting een grote diversiteit. Achter de brede duinzone van het jonge duinlandschap bevindt zich het strandwallen en -vlaktenlandschap. Strandwallen zijn oude duinenrijen, strandvlakten zijn de van oorsprong vochtige laagten tussen de strandwallen. Aan de voet van het duinlandschap ligt een overgangszone op de westelijke strandwal, de 'duinzoom' met bossen, buitenplaatsen en villawijken. In de duinzoom zijn landschap en bebouwing sterk met elkaar verweven (het 'landschappelijk kantwerk'). Op de westelijke strandwal liggen de kernen los van elkaar, met een afwisseling van bebouwde en onbebouwde gebieden. Door de jaren heen zijn de kernen op de middelste strandwal (Heemstede, Haarlem) naar elkaar toe gegroeid, waardoor een aaneengesloten bebouwd gebied is ontstaan.

Beschrijving

Ten westen van Bloemendaal liggen restanten van een strandvlakte (De Ruïne van Brederode is gelegen op het eind van de westelijk strandwal). De reeks van afwisselende open ruimten van deze strandvlakte zet zich in zuidelijke richting voort ten westen van de Brederodelaan (Park Brederode, meertje van Caprea) (en buiten BPL langs de Lage Duin en Daalseweg (Halve Maantje)). Bijzonder voor deze gebieden is het dagzomen van het duinwater in meertjes en waterlopen. De oorspronkelijke kwelsituatie is hier nog intact. In de strandvlakte liggen sportvelden.

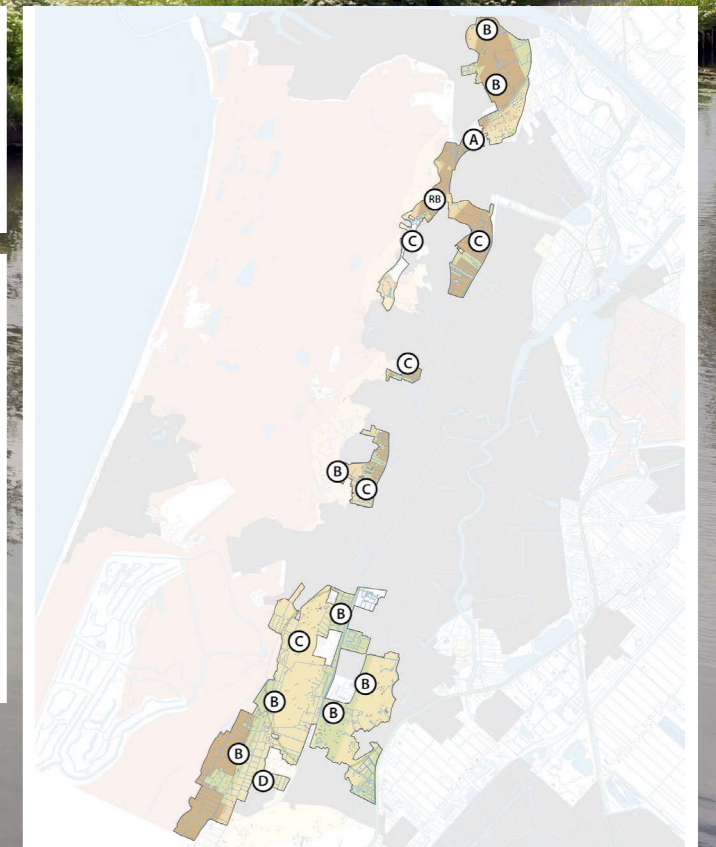
De strandvlakte ten westen van Haarlem eindigt in het noorden bij de Slaperdijk in Santpoort. Voor de aanleg van deze dijk stond de strandvlakte in open verbinding met het Oer-IJ en later het Wijkermeer. De Delft was de centrale afwatering naar het noorden. Deze ligt nu tegen de N209 Delftlaan/Westelijke Randweg. Het noordelijk deel van de strandvlakte heeft een smalle veenweideverkeveling.

In middendeel van de strandvlakte ligt het Westelijk Tuinbouwgebied. Hier werd de waterhuishouding aangepast voor tuinbouw en snijbloementeelt. De Houtvaart zorgt hier voor de afwatering.

Het meest zuidelijk gelegen deel van de strandvlakte, bij Vogelenzang, heeft een blokverkeveling en is omgeven door bossen op de duinen en strandwallen. De afwatering vindt plaats door een centrale sloot.

Interpretatie en toetsing

De verschillende delen van de strandvlakte (inclusief het Westelijk Tuinbouwgebied) hebben een eigen kenmerkende landschappelijke opbouw en verkevelingspatroon. Ze zijn landschappelijk, hydrologisch en cultuurhistorisch van grote waarde. Ruimtelijke ontwikkelingen die de landschappelijke kenmerken, het verkevelingspatroon of de waterlopen significant wijzigen zijn in ieder geval een aantasting van deze kernkwaliteit.



Aardkundige en landschappelijke karakteristiek

- Aardkundige waarde: duinzoom
- A. Omgeving Santpoort
- B. Buitenplaatsen en landgoederen, Ruïne van Brederode (RB)
- C. Strandvlakten ten westen van Bloemendaal en Haarlem/Heemstede
- D. Geestgronden

Aardkundige en landschappelijke karakteristiek

Geestgronden

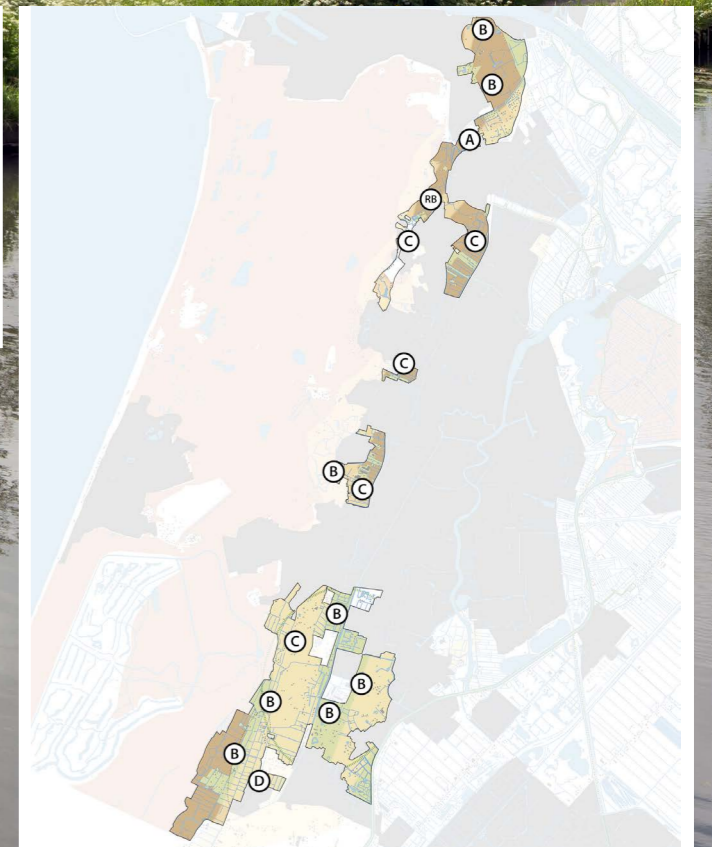
Het landschap van het BPL Zuid-Kennemerland heeft een noord-zuidgerichte opbouw evenwijdig aan de kust en kent in oost-westrichting een grote diversiteit. Achter de brede duinzone van het jonge duinlandschap bevindt zich het strandwallen en -vlaktenlandschap. Strandwallen zijn oude duinenrijen, strandvlakten zijn de van oorsprong vochtige laagten tussen de strandwallen. Aan de voet van het duinlandschap ligt een overgangszone op de westelijke strandwal, de 'duinzoom' met bossen, buitenplaatsen en villawijken. In de duinzoom zijn landschap en bebouwing sterk met elkaar verweven (het 'landschappelijk kantwerk'). Op de westelijke strandwal liggen de kernen los van elkaar, met een afwisseling van bebouwde en onbebouwde gebieden. Door de jaren heen zijn de kernen op de middelste strandwal (Heemstede, Haarlem) naar elkaar toe gegroeid, waardoor een aaneengesloten bebouwd gebied is ontstaan.

Beschrijving

Tussen Woestduin en Vogelenzang werden delen van de duinzoom en strandwal vergraven ten behoeve van de bollenteelt. Men creëerde ten opzichte van het grondwater vlakliggende percelen met een blokvormige verkaveling. Op de randen waar de strandwal werd vergraven ontstonden steilranden.

Interpretatie en toetsing

De geestgronden hebben een belangrijke landschappelijke waarde. Ruimtelijke ontwikkelingen die het vlakke en open karakter van deze gebieden of de (zichtbaarheid van) de steilranden verminderen zijn een aantasting van deze kernkwaliteit.



Aardkundige en landschappelijke karakteristiek

- Aardkundige waarde: duinzoom
- A. Omgeving Santpoort
- B. Buitenplaatsen en landgoederen, Ruïne van Brederode (RB)
- C. Strandvlakten ten westen van Bloemendaal en Haarlem/Heemstede
- D. Geestgronden



Openheid en ruimtebeleving
Open gebieden Santpoort en omgeving

Delen van de strandvlakten in BPL Zuid Kennemerland hebben een relatief open karakter. Ze vormen een contrast met het aangrenzende, meer verdichte stedelijk gebied en maken hierdoor de afwisseling in (open) strandvlakten en (verdichte) strandwallen inzichtelijk. De open gebieden zijn vanuit de woonomgeving snel te bereiken en worden daarom extra gewaardeerd. De samenhang tussen de delen van de strandvlakten is extra goed zichtbaar als men zich in beweegt over de noord-zuid lopende N208 Delftlaan/Westelijke Randweg of de spoorlijnen.

Beschrijving
Het deel van het BPL Zuid-Kennemerland dat tussen Driehuis en Santpoort ten oosten van de Hagelingerweg ligt, is een kleinschalig en halfopen met kavelbeplantingen en beplantingen rond voorzieningen. Het begraafplaatsje De Biezen ligt als een bebost eilandje in de ruimte. De akkers ten westen van de Hagelingerweg zijn meer open, het stedelijk gebied bepaalt de randen, de spoorlijn doorsnijdt het gebied.
Ten westen van de spoorlijn vinden we open ruimten (graslanden) omzoomd door bos. Vanaf de duinzoom (Duin en Kruidbergerweg) is de afwisseling in meer open en meer besloten delen goed te ervaren. Vanuit het landgoed Duin en Kruidberg is een zichtlijn naar de open ruimte.
De Ruïne van Brederode staat in de rand van een groene, door bos omgeven ruimte en domineert deze ruimte
De reeks van afwisselende open ruimten van de strandvlakte zet zich in zuidelijke richting voort langs de Brederodelaan.

Interpretatie en toetsing
De open ruimten tussen de kernen Driehuis en Santpoort-Noord zorgen voor een ruimtelijk scheiding tussen de kernen. Ze hebben een belangrijke landschappelijke waarde. Ruimtelijke ontwikkelingen aan de oostzijde van de Hagelingerweg zullen de openheid minder snel beïnvloeden dan aan de westzijde. Ruimtelijke ontwikkelingen aan de westzijde van de Hagelingerweg in het open landschap zijn een aantasting van deze kernkwaliteit. Een uitzondering vormen bijvoorbeeld fietspaden, omdat die niet van invloed zijn op de openheid.
Ruimtelijke ontwikkelingen die beleving van openheid en beslotenheid verstoren of de zichtlijn van de Duin en Kruidbergerweg belemmeren zijn een aantasting van deze kernkwaliteit.
De Ruïne van Brederode is een belangrijk middeleeuws monument. Ruimtelijke ontwikkelingen die afbreuk doen aan de beleving van de ruïne en de verhouding van de ruïne tot de groene ruimte waar deze in staat verstoren zijn een aantasting van deze kernkwaliteit.. De ruïne heeft deze neutrale groene ruimte om zich heen nodig om tot zijn visuele expressie te komen. Ruimtelijke ontwikkelingen dienen zeer terughoudend ingepast te worden in de groene setting.



© Foto: Theo Baart



Openheid en ruimtebeleving

Langgerekte open ruimten strandvlakten

Delen van de strandvlakten in BPL Zuid Kennemerland hebben een relatief open karakter. Ze vormen een contrast met het aangrenzende, meer verdichte stedelijk gebied en maken hierdoor de afwisseling in (open) strandvlakten en (verdichte) strandwallen inzichtelijk. De open gebieden zijn vanuit de woonomgeving snel te bereiken en worden daarom extra gewaardeerd. De samenhang tussen de delen van de strandvlakten is extra goed zichtbaar als men zich in beweegt over de noord-zuid lopende N208 Delftlaan/Westelijke Randweg of de spoorlijnen.

Beschrijving

Langs de N208 Delftlaan/Westelijke Randweg liggen langgerekte open ruimten. Dit zijn de restanten van de strandvlakten bij Santpoort-Zuid, Overveen en het Westelijk Tuinbouwgebied. Langs de spoorlijn Haarlem-Leiden ligt die van Boekenroode - Leyduin. De strandvlakte van Vogelenzang is vooral beleefbaar vanaf de N206/Vogelenzangseweg (tussen de kern Vogelenzang en de Boekenroodeweg).

In de strandvlakte bij Santpoort-Zuid hebben veel ontwikkelingen plaats gevonden en de ruimte wordt opgedeeld door kavels volkstuinten en sportvelden. Er is een zichtrelatie met het (voormalige) landgoed Bosbeek.

In het Westelijk Tuinbouwgebied liggen enkele grote bollenschuren, waarvan een deel geen agrarische bestemming meer heeft. Vanuit het landgoed Elswoud is er een belangrijke zichtlijn op de St. Bavokerk in Haarlem.

De strandvlakte van Leyduin wordt onderbroken door de installaties van de Amsterdamse Waterleidingmaatschappij. Zichtlijnen zijn er vanuit het (voormalig) landgoed Boekenrode en vanuit het landgoed Leyduin (richting Belvédère Groenendaal).

In de strandvlakte van Vogelenzang zijn voetbalvelden, een golfbaan (Mariënwede) en een camping ontwikkeld. Er is een zichtlijn vanuit het Huis te Vogelenzang.

Interpretatie en toetsing

De open ruimtes op de strandvlakten hebben een belangrijke landschappelijke waarde. Ruimtelijke ontwikkelingen in het open landschap die leiden tot (verdere) verdichting of verrommeling zijn een aantasting van deze kernkwaliteit. Een uitzondering vormen bijvoorbeeld fietspaden, omdat die niet van invloed zijn op de openheid. Ruimtelijke ontwikkelingen die de zichtlijnen vanuit de landhuizen of vanaf de noord-zuid lopende wegen belemmeren zijn ook een aantasting van deze kernkwaliteit.



© Foto: Theo Baart

Kenmerkende dragers in het BPL Zuid-Kennemerland zijn de noord-zuid lopende wegen, de trekvaart en spoorlijnen. Deze dragers benadrukken deze landschappelijke opbouw en zijn belangrijke lange lijnen waarlangs de open ruimten beleefd kunnen worden.

Beschrijving

De landschappelijke opbouw van het gebied was bepalend voor de ontwikkeling van de noord-zuid lopende infrastructuur.

Ruimtelijke dragers binnen het BPL Zuid-Kennemerland zijn de Hagelingerweg (onderdeel voormalige Rijksweg) tussen Santpoort-Noord en Driehuis, de Nzo8 Delftlaan/Westelijke Randweg, de Leidsevaartweg en de Nzo6/Vogelzangseweg en Nachtegalenlaan.

De spoorlijnen Haarlem – Velsen en Haarlem – Leiden tussen respectievelijk de stations Bloemendaal en Santpoort-Noord en Heemstede/Aerdenhout en Hillegom zijn eveneens ruimtelijke dragers.

Interpretatie en toetsing

Deze wegen en spoorlijnen kenmerken zich door hun lengte en rechtlijnigheid in noord-zuidrichting. Ze zijn belangrijk voor de beleving van de open delen van de strandvlakten en de samenhang daartussen. Ruimtelijke ontwikkelingen die het zicht wegnemen op de open delen van de strandvlakten zijn een aantasting van deze kernkwaliteit.



Ruimtelijke dragers

- A. Landschappelijke overgang Duinzoom
- B. Noord-zuid georiënteerde wegen en spoorlijnen
- C. Trekvaart Haarlem – Leiden

Ruimtelijke dragers

Noord-zuid georiënteerde wegen en spoorlijnen

Kenmerkende dragers in het BPL Zuid-Kennemerland zijn de noord-zuid lopende wegen, de trekvaart en spoorlijnen. Deze dragers benadrukken deze landschappelijke opbouw en zijn belangrijke lange lijnen waarlangs de open ruimten beleefd kunnen worden.

Beschrijving

De trekvaart Haarlem – Leiden is een historische verbinding tussen de beide steden en ontsloot de landgoederen. De Leidsevaartweg is ontstaan uit het jaagpad langs de trekvaart.

Interpretatie en toetsing

De trekvaart Haarlem – Leiden heeft een belangrijke cultuurhistorische waarde. Ruimtelijke ontwikkelingen die de rechte continue lijn wijzigen of de beleving van deze lijn verminderen zijn een aantasting van deze kernkwaliteit. Vanwege de samenhang tussen de trekvaart en het jaagpad zijn ruimtelijke ontwikkelingen tussen vaart en weg eveneens een aantasting van deze kernkwaliteit.



Ruimtelijke dragers

- A. Landschappelijke overgang Duinzoom
- B. Noord-zuid georiënteerde wegen en spoorlijnen
- C. Trekvaart Haarlem – Leiden

Ruimtelijke dragers

Trekvaart Haarlem – Leiden

© Foto: Theo Baart