



© Foto: Provincie Noord-Holland



Het Bijzonder Provinciaal Landschap (BPL) is het regime voor bescherming en waar mogelijk versterking en ontwikkeling van gebieden in Noord-Holland die landschappelijk, aardkundig, ecologisch of cultuurhistorisch van bijzondere waarde zijn. Het BPL is beschreven in kernkwaliteiten per deelgebied. De voormalige beschermingsregimes Bufferzones, Aardkundig Monument en Weidevogelleefgebied zijn geborgd in de kernkwaliteiten. Het Natuurnetwerk Nederland (NNN, gericht op de wezenlijke kenmerken en waarden van natuur en landschap) en Provinciale Monumenten hebben een eigen regime en vallen daarom buiten het BPL-regime.

In het BPL zijn ruimtelijke ontwikkelingen, met uitzondering van nieuwe stedelijke ontwikkelingen, toegestaan wanneer de beschreven kernkwaliteiten niet worden aangetast. Per locatie kan aan de hand van de kernkwaliteiten een zorgvuldige afweging worden gemaakt welke ruimtelijke ontwikkelingen mogelijk en welke niet wenselijk zijn. Hierdoor is er ruimte voor maatwerk en gebiedsgerichte differentiatie. In de ruimtelijke onderbouwing van een bestemmingsplan dat een ontwikkeling in het BPL mogelijk maakt, moet worden gemotiveerd dat de ter plaatse geldende kernkwaliteiten niet worden aangetast.

In lijn met de provinciale Leidraad Landschap en Cultuurhistorie zijn de kernkwaliteiten beschreven aan de hand van drie provinciale kernwaarden:

1. Landschappelijke karakteristiek: de landschapstypen en de belangrijkste kenmerken van deze landschappen.
2. Openheid en ruimtebeleving: de beleving van de ruimte, de horizon en de oriëntatiepunten.
3. Ruimtelijke dragers: de driedimensionale structuren en lijnen die in het (vlakke) landschap het beeld bepalen en begrenzen.

© Foto: Provincie Noord-Holland

Het BPL Schellinkhout en omgeving is een oud zeeleilandschap waarin de fijnmazige, strookvormige verkaveling van de vroegere veenontginning met lange bebouwingslinten nog zichtbaar is. De openheid in combinatie met de stilte is een bijzondere kwaliteit in dit gebied en is van belang voor weidevogels.



© Foto: Provincie Noord-Holland



Het BPL Schellinkhout en omgeving ligt ten oosten van Hoorn. Het bestaat uit de agrarische gebieden rond Schellinkhout, Wijdenes en Oosterblokker. De Westfrieze Omringdijk begrenst dit BPL aan de zuidzijde. Het gebied is ontstaan door de ontginning van het grote veenpakket van West-Friesland, binnen de Westfrieze Omringdijk. De landschappelijke opbouw vertoont overeenkomsten met de rest van West-Friesland, maar de openheid en kleinschalige verkaveling is hier meer dan in vele andere delen in het oosten van West-Friesland in stand gebleven. Het gebied wordt doorsneden door de spoorlijn Hoorn – Enkhuizen en de N506. Langs de Westfrieze Omringdijk (Zuiderdijk) liggen enkele gebieden die zijn opgenomen in het NNN.

(Het BPL Schellinkhout en omgeving maakt deel uit van het ensemble West-Friesland Oost in de Leidraad Landschap en Cultuurhistorie.)

© Foto: Provincie Noord-Holland



© Foto: Provincie Noord-Holland



Aardkundige en landschappelijke karakteristiek

Fijnmazige, strookvormige verkaveling

Het BPL Schellinkhout en omgeving is een oud zeeleilandschap met de karakteristiek van een veenontginningsgebied. De basis van de ontginning is bepaald door de licht kronkelende kreekkruggen (hoger gelegen voormalige kreekbeddingen, restanten van getijdegeulen) met daarop de bebouwingslinten en kernen.

Beschrijving

Het BPL Schellinkhout en omgeving heeft een herkenbaar verkavelingspatroon gebaseerd op de oorspronkelijke veenontginningen. De strookvormige verkavelingsstructuur heeft afwisselende richtingen waarin de opstreckende veenontginningskavels nog doorschijnen. Van oudsher staat de onregelmatige strokenverkaveling haaks of schuin op de oude lange veenlinten.

Interpretatie en toetsing

Het landschap in dit BPL is ontstaan op basis van de middeleeuwse veenontginningen. Dit patroon is nog steeds herkenbaar. Het verkavelingspatroon van de polders is eeuwenlang grotendeels onveranderd gebleven en maakt de geschiedenis van het landschap zichtbaar. Dat maakt de verkaveling van zeer hoge landschappelijke en cultuurhistorische waarde. Ruimtelijke ontwikkelingen die het verkavelingspatroon van de polders wijzigen of leiden tot het dempen of wijzigen van sloten zijn in ieder geval een aantasting van deze kernkwaliteit.



Aardkundige en landschappelijke karakteristiek

A. Fijnmazige, strookvormige verkaveling

© Foto: Provincie Noord-Holland

Het BPL Schellinkhout en omgeving kenmerkt zich door openheid van het landschap. De openheid en stilte maakt het gebied aantrekkelijk voor recreatief gebruik. In combinatie met het hoge waterpeil, de stilte en het extensieve agrarische beheer zorgt de openheid voor ideale omstandigheden voor weidevogels.

Openheid en ruimtebeleving

Openheid

Beschrijving

De aanwezigheid van bebouwingslinten en erf- of wegbeplanting deelt de open ruimte op in meerdere delen. De bebouwing in de linten Schellinkhout, Wijdenes en Oosterleek is tweezijdig en redelijk gesloten. Tussen de bebouwing zijn wel doorzichten. Langs overige wegen ligt de bebouwing sterk verspreid. De open ruimtes zijn daardoor goed beleefbaar; vanaf de linten, in het gebied zelf en vanaf de Westfriese Omringdijk. De waarde van de openheid zit ook in het ontbreken van grootschalige bebouwing in contrast met de verstedelijkte omgeving.

Interpretatie en toetsing

De combinatie van openheid en stilte is van landschappelijke en recreatieve waarde. Ruimtelijke ontwikkelingen in het open landschap die leiden tot (verdere) verdichting of verrommeling zijn een aantasting van deze kernkwaliteit. Een uitzondering vormen bijvoorbeeld fietspaden, omdat die niet van invloed zijn op de openheid. Ruimtelijke ontwikkelingen die leiden tot een te hoge mate van verdichting in de linten zijn eveneens een aantasting van deze kernkwaliteit.



Openheid en ruimtebeleving

- ← Openheid
- Habitat voor weidevogels

© Foto: Provincie Noord-Holland

Het BPL Schellinkhout en omgeving kenmerkt zich door openheid van het landschap. De openheid en stilte maakt het gebied aantrekkelijk voor recreatief gebruik. In combinatie met het hoge waterpeil, de stilte en het extensieve agrarische beheer zorgt de openheid voor ideale omstandigheden voor weidevogels.

Openheid en ruimtebeleving

Habitat voor weidevogels

Beschrijving

Een groot deel van dit BPL, het gebied ten zuiden van de Blokdijk, is een geschikt habitat voor weidevogels. Het bestaat uit graslanden en een klein deel bouwland. Grenzend hieraan ligt een NNN-gebied: De Uiterdijk in het zuidwesten is een restant van een groter buitendijks gebied en een rust-, broed- en foerageergelegenheid voor weidevogels. De Nek, gelegen in de zuidelijke binnendijkse punt, is eveneens NNN. Het totaal aan het binnendijks en buitendijks habitat zorgt voor een robuust weidevogelgebied. De kwaliteit hiervan wordt mede bepaald door het Markermeer en de stilte die in dit BPL als een bijzondere kwaliteit geldt.

Interpretatie en toetsing

Het ideale habitat voor weidevogels heeft een combinatie van de volgende ruimtelijke sleutelfactoren: omvangrijke aaneengesloten gebieden gekenmerkt door openheid, het ontbreken van verstoring (door opgaande elementen, zoals bebouwing, beplanting en masten en door infrastructuur en activiteiten die geluid en onrust veroorzaken), de aanwezigheid van micro-reliëf, graslandareaal en een relatief hoog waterpeil. De aanwezigheid van deze combinatie van factoren in dit BPL is onvervangbaar. Kwetsbare weidevogelsoorten keren bij verstoring doorgaans niet terug.

Ruimtelijke ontwikkelingen die het habitat voor de weidevogels verkleinen zijn in beginsel een aantasting. Verstoring of het toevoegen van opgaande elementen die leiden tot een verkleining van het habitat, of ruimtelijke ontwikkelingen die een verslechtering van sleutelfactoren tot gevolg hebben zijn eveneens een aantasting van deze kernkwaliteit.

Ruimtelijke ontwikkelingen die niet leiden tot extra verstoring van het habitat en waarbij de verstoring valt binnen de verstoringzone van bestaande elementen zoals bijvoorbeeld gebouwen en wegen, verkleinen het habitat niet. Ze worden daarom niet als aantasting van de kernkwaliteit beschouwd.



Openheid en ruimtebeleving

- ← Openheid
- Habitat voor weidevogels

© Foto: Provincie Noord-Holland

De belangrijkste ruimtelijke dragers in het BPL Schellinkhout en omgeving zijn de bebouwingslinten met stolpenstructuren en de Westfriese Omringdijk.

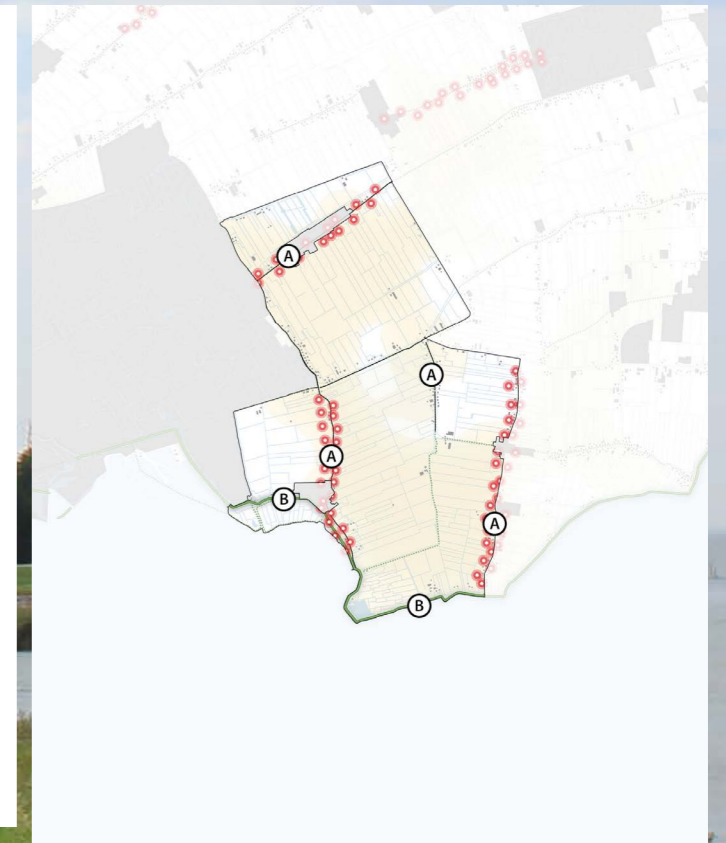
Beschrijving

Ten tijde van de veenontginningen concentreerde de bewoning zich in lange linten, met op iedere kavel een boerderij. De linten van Schellinkhout, Wijdenes en Oosterblokker volgen de oude hoger gelegen kreekruggen en hebben daardoor een grillig verloop. Dwars op de linten liggen de verkavelingsloten. Vanuit de linten kan de openheid op verschillende plekken ervaren worden aan één zijde van de weg of tussen de bebouwing door.

Interpretatie en toetsing

De linten zijn het resultaat van de ontginningsgeschiedenis. Zij zijn van cultuurhistorische waarde en dragen bij aan de identiteit van het gebied. Het zicht op het open polderlandschap vanaf de (niet geheel dichtbebouwde) linten is eveneens waardevol.

Ruimtelijke ontwikkelingen zijn mogelijk mits er voldoende doorzichten in het lint blijven bestaan en zij zorgvuldig worden ingepast in de karakteristiek van het lint. Ruimtelijke ontwikkelingen die bestaande doorzichten volledig blokkeren zijn een aantasting van de kernkwaliteit. Tweedelijnsbebouwing in de linten is ook een aantasting van de kernkwaliteit. Er is sprake van tweedelijns bebouwing als een nieuw gebouw niet ondergeschikt is aan het bestaande hoofdgebouw in het lint, als de ontsluiting van bebouwing parallel aan het lint gelegd wordt of wanneer bebouwing langs een nieuwe dwarsweg wordt ontwikkeld en 'hofjes' worden gecreëerd.



Ruimtelijke dragers

- A. Bebouwingslinten op kreekruggen
- B. Westfriese Omringdijk
- Stolpenstructuren

Ruimtelijke dragers

Bebouwingslinten op kreekruggen

© Foto: Provincie Noord-Holland

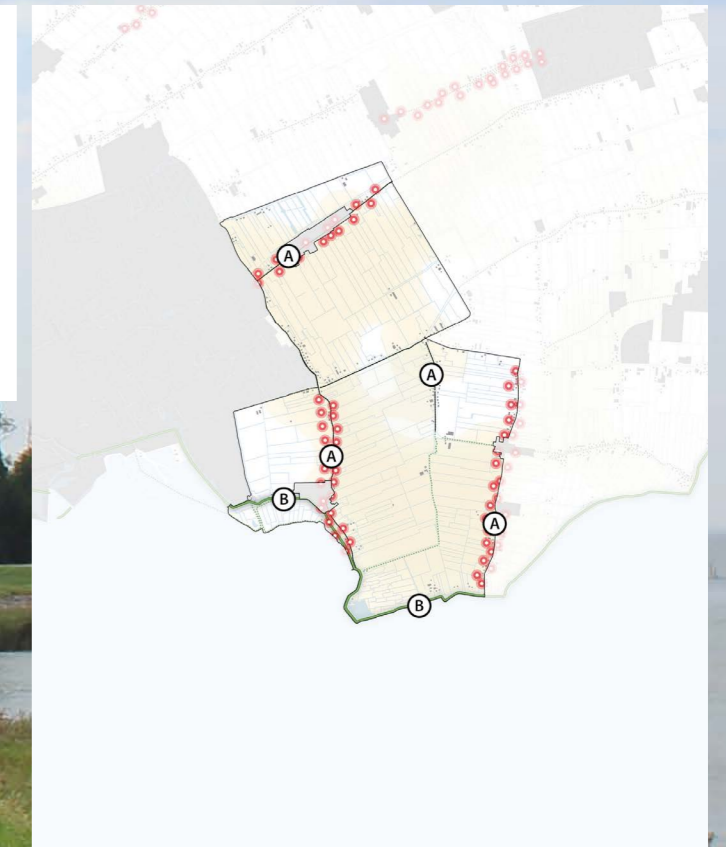
De belangrijkste ruimtelijke dragers in het BPL Schellinkhout en omgeving zijn de bebouwingslinten met stolpenstructuren en de Westfriese Omringdijk.

Beschrijving

Het BPL Schellinkhout en omgeving wordt aan de zuidzijde begrensd door de Westfriese Omringdijk. De Westfriese Omringdijk is een continu landschappelijk element in Noord-Holland, maar heeft een samengesteld karakter. Hierdoor zijn er grote verschillen tussen delen van de dijk, zowel in het dwarsprofiel als in het lengteprofiel en de manier waarop het naastgelegen landschap aansluit op de dijk. De Westfriese Omringdijk is in de omgeving van Schellinkhout met haar hoogte en steile dijkprofiel een beeldbepalende en continue lijn in het landschap op de (vroegere) grens van water en land. Het grillige tracé en de kleine meertjes langs de dijk zijn tastbare restanten van doorbraken van de dijk in het verleden. Aan de zuidoostzijde van het gebied ligt de weg (Zuiderdijk) boven op de dijk, waardoor deze route recreatief aantrekkelijk is met uitzicht naar twee zijden.

Interpretatie en toetsing

De Westfriese Omringdijk is een beeldbepalende structuur in het landschap en is onlosmakelijk verbonden met de ontstaansgeschiedenis van het gebied. De dijk is Provinciaal Monument en heeft eigen beschermingsregels in de verordening (afd. 4.6 Cultureel erfgoed). Ruimtelijke ontwikkelingen die niet passen binnen deze regels zijn een aantasting van de kernkwaliteit.



Ruimtelijke dragers

- A. Bebouwingslinten op kreekkruggen
- B. Westfriese Omringdijk
- Stolpenstructuren

Ruimtelijke dragers

Westfriese Omringdijk

© Foto: Provincie Noord-Holland

Ruimtelijke dragers

Stolpenstructuren

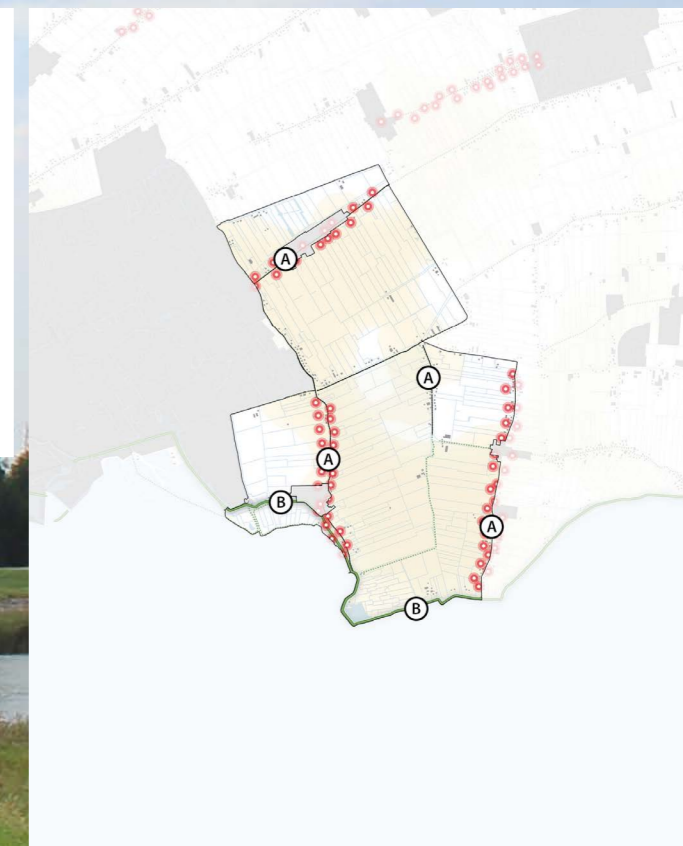
De belangrijkste ruimtelijke dragers in het BPL Schellinkhout en omgeving zijn de bebouwingslinten met stolpenstructuren en de Westfriese Omringdijk.

Beschrijving

O.a. in de bebouwingslinten van Schellinkhout, Wijdenes, Oosterblokker staan veel stolpboerderijen. Stolpen zijn kenmerkend voor het Noord-Hollandse platteland en geven uiting aan de Noord-Hollandse agrarische geschiedenis. De stolp was het karakteristieke bouwtype voor boerderijen vanaf halverwege de 16e eeuw en is toegepast tot ca. 1950. Veel stolpen zijn rijksmonument of provinciaal monument. Op plekken waar meer dan zes stolpboerderijen bij elkaar in de buurt staan, vormen deze door hun ruimtelijke samenhang een zogenaamde 'stolpenstructuur'. De samenhang bestaat uit de visuele relatie tussen de stolpen onderling en tussen de stolp, het erf en het landschap eromheen.

Interpretatie en toetsing

Stolpenstructuren zijn kenmerkend en uniek voor Noord-Holland. Verstoringen van de onderlinge visuele samenhang binnen de stolpenstructuur en de relatie met het erf en het landschap zijn een aantasting van de kernkwaliteit. Vervanging van een stolp door een nieuwe 'stolp' op dezelfde locatie, in dezelfde hoofdvorm en met hetzelfde volume wordt niet als aantasting beschouwd.



Ruimtelijke dragers

- A. Bebouwingslinten op kreekkruggen
- B. Westfriese Omringdijk
- Stolpenstructuren

© Foto: Provincie Noord-Holland