




@ Foto Provincie Noord-Holland




Het Bijzonder Provinciaal Landschap (BPL) is het regime voor bescherming en waar mogelijk versterking en ontwikkeling van gebieden in Noord-Holland die landschappelijk, aardkundig, ecologisch of cultuurhistorisch van bijzondere waarde zijn. Het BPL is beschreven in kernkwaliteiten per deelgebied. De voormalige beschermingsregimes Bufferzones, Aardkundig Monument en Weidevogelleefgebied zijn geborgd in de kernkwaliteiten. Het Natuurnetwerk Nederland (NNN, gericht op de wezenlijke kenmerken en waarden van natuur en landschap) en Provinciale Monumenten hebben een eigen regime en vallen daarom buiten het BPL-regime.

In het BPL zijn ruimtelijke ontwikkelingen, met uitzondering van nieuwe stedelijke ontwikkelingen, toegestaan wanneer de beschreven kernkwaliteiten niet worden aangetast. Per locatie kan aan de hand van de kernkwaliteiten een zorgvuldige afweging worden gemaakt welke ruimtelijke ontwikkelingen mogelijk en welke niet wenselijk zijn. Hierdoor is er ruimte voor maatwerk en gebiedsgerichte differentiatie. In de ruimtelijke onderbouwing van een bestemmingsplan dat een ontwikkeling in het BPL mogelijk maakt, moet worden gemotiveerd dat de ter plaatse geldende kernkwaliteiten niet worden aangetast.

In lijn met de provinciale Leidraad Landschap en Cultuurhistorie zijn de kernkwaliteiten beschreven aan de hand van drie provinciale kernwaarden:

1. Landschappelijke karakteristiek: de landschapstypen en de belangrijkste kenmerken van deze landschappen.
2. Openheid en ruimtebeleving: de beleving van de ruimte, de horizon en de oriëntatiepunten.
3. Ruimtelijke dragers: de driedimensionale structuren en lijnen die in het (vlakke) landschap het beeld bepalen en begrenzen.

@ Foto Provincie Noord-Holland



Het BPL Alkmaardermeer en omgeving, ten noorden van Krommenie en ten oosten van Uitgeest, bestaat uit het Alkmaardermeer en Uitgeestermeer met aangrenzende polders, en droogmakerij Starnmeer. Het is een voornamelijk open, waterrijk landschap met een hoge cultuurhistorische waarde. Het gebied heeft een eeuwenlange geschiedenis van eb en vloedwerking, kleiafzetting en inpoldering (Oer-IJ) en veenontginning en -ontwatering. De ontginningsgeschiedenis is nog goed afleesbaar in het landschap, bijvoorbeeld aan het grillige verkavelings- en slotenpatroon van de polders en restanten van kreken en bredere geulen zoals de Crommenije. Aan de (zuid)oostzijde van het gebied is de Stelling van Amsterdam met zijn forten en liniedijk prominent aanwezig in het landschap. De grote openheid van het BPL Alkmaardermeer en omgeving is een bijzondere waarde, voor zowel bewoners en recreanten, als voor weidevogels. In het westelijk deel zijn veel recreatieve voorzieningen; het oostelijk deel is aanzienlijk rustiger. Delen van het gebied zijn ruimtelijk meer verdicht door opgaande beplanting en bebouwing.

@ Foto Provincie Noord-Holland



Het BPL Alkmaardermeer omgeving wordt aan de westzijde begrensd de bebouwing van Uitgeest en Akersloot en de grens van BPL Noord-Kennemerland, aan de noordzijde door de het Noordhollandsch Kanaal op de grens met droogmakerij de Schermer, aan de oost- en zuidoostzijde door de Knollendammervaart en de bebouwing van Krommenie en aan de zuidzijde door de Hoogedijk en Communicatieweg. Landschappelijk en historisch gezien heeft het gebied veel samenhang met de veenweidepolders in de omgeving. Het (zuid)westelijke deel bestaat uit waterrijke kleipolders en behoort tot het landschap van het Oer-IJ. Bij Groot en Klein Dorregeest, tussen Akersloot en Uitgeest, gaat het gebied over in het strandwallenlandschap. Het Alkmaardermeer en Uitgeerstermeer maakten aanvankelijk deel uit van het Schermeer, dat later grotendeels werd drooggemalen (de Schermer). Ook het Starnmeer maakte deel uit van het stelsel van veenmeren en werd afzonderlijk drooggemalen. In het gebied bevinden zich ook de liniedijk, forten met schootsvelden en inundatievelden van de Stelling van Amsterdam. De Hooge Dijk en Lagendijk zijn Provinciaal Monument. Een groot deel van het poldergebied is NNN. Grotere doorgaande wegen zijn de A9 aan de westzijde, de N203 (parallel aan de spoorlijn) in het zuidelijk deel en de N246, die deels midden in het gebied en deels op de grens met de Schermer ligt.

(Het BPL Alkmaardermeer en omgeving maakt deel uit van het ensemble Assendelft-Krommenie in de Leidraad Landschap en Cultuurhistorie.)

@ Foto Provincie Noord-Holland



@ Foto Provincie Noord-Holland





@ Foto Provincie Noord-Holland

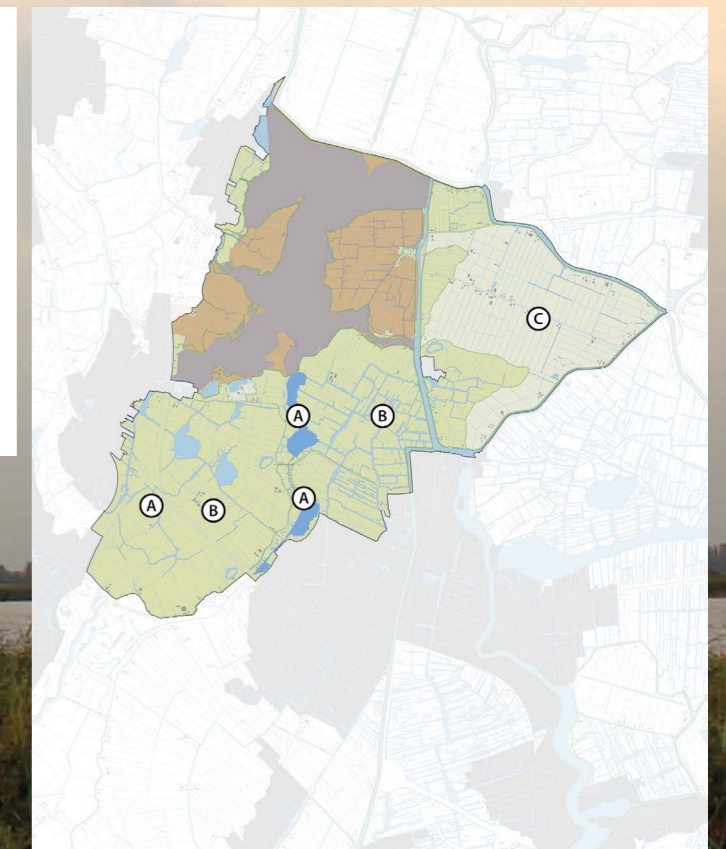
In BPL Alkmaardermeer en omgeving zijn verschillende landschapstypen te onderscheiden: het zuidwestelijke deel met restanten van het Oer-IJ heeft een klei-ondergrond met restanten van kreken, het deel aan de westzijde tussen Akersloot en Uitgeest is een strandwallenlandschap, het deel rond het Almaarder- en Uitgeestermeer is een veenpolder- en veenplassenlandschap en het noordoostelijke deel bestaat uit het droogmakerijenlandschap van de Starnmeerpolder. De veenpolders bestaan uit veen en klei op veen met een sinds de middeleeuwen grotendeels onveranderd onregelmatig stroken- en blokverkavelingspatroon. De Starnmeerpolder heeft een rechthoekige verkaveling en rationele indeling. Het hele gebied is grotendeels in gebruik als grasland of voor oever- en watergebonden recreatie.

Beschrijving

Het Alkmaardermeer en de directe aangrenzende terreinen zijn aardkundig van zeer hoge waarde. Het Alkmaardermeer is een natuurlijk meer dat is ontstaan als gevolg van de toenemende overstromingen en de daarmee gepaard gaande erosie van veengebieden in de 13e en 14e eeuw. Via de Crommenije (de Krommenie) stond het IJ in verbinding met het Alkmaardermeer tot in 1357 de Nieuwendam werd gelegd, waardoor verlanding plaatsvond. Het meer heeft moerassige oeverlanden (vlietland) die geleidelijk overgaan naar een veen-weidelandschap. Het meer is niet ontzand of ingepolderd zoals bij de meeste voormalige veenvlakte erom heen wel het geval is. De natuurlijke contouren zijn behouden gebleven. De Crommenije was dus vroeger de verbinding tussen de IJ en het Alkmaardermeer. Deze stroom stond onder brakke invloed en is vergroot door afslag van de oevers. In het gebied van het Weijenbus-Vroonmeer bevinden zich enkele kreekrestanten die zijn ontstaan in de middeleeuwen. De bodems in de deelgebieden zijn te classificeren als veen met dun kleidek: waardveengronden en drechtvaaggronden. De hydrologie wordt gedomineerd door verzoeting. Actieve processen zijn veenvorming en verlanding.

Interpretatie en toetsing

Ruimtelijke ontwikkelingen zijn mogelijk indien de leesbaarheid van de aardkundige kernkwaliteit in stand blijft. Dit betekent dat het bodemprofiel en reliëf (bijv. door activiteiten als heien, graven en egaliseren) niet significant mogen worden aangetast. Bij ruimtelijke ontwikkelingen die beroering tot een diepte van 0,5 m onder maaiveld vergen is in beginsel geen sprake van aantasting van de aardkundige kernkwaliteit.



Aardkundige en landschappelijke karakteristiek

- Aardkundige waarde: veenmeer en veenplassen Alkmaardermeer
- A. Brede veensloten en restanten van kreken en geulen
- B. Onregelmatige en regelmatige strook- en blokverkaveling veen- en kleipolders
- C. Regelmatige blokverkaveling droogmakerij

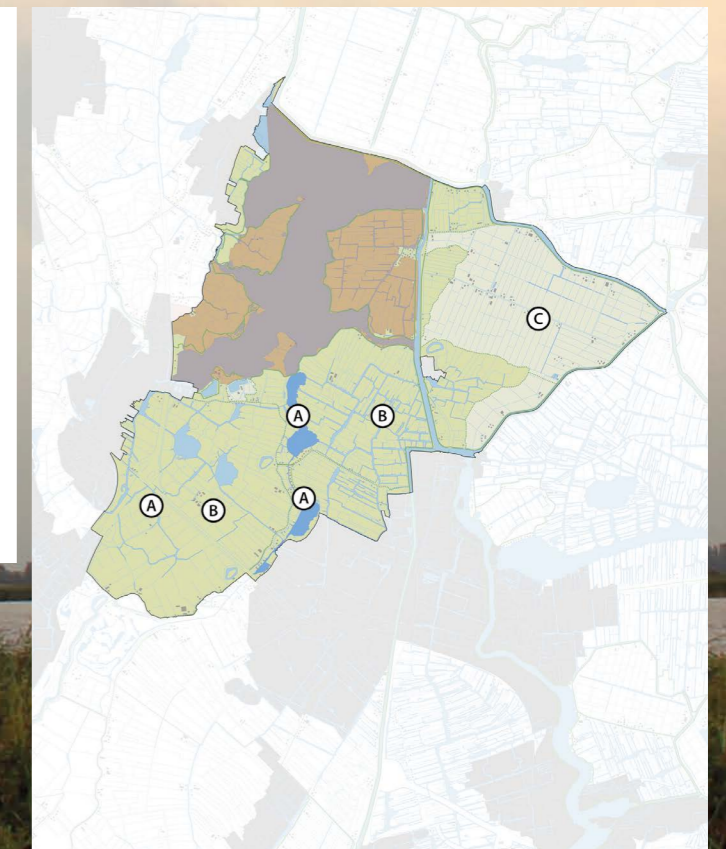
In BPL Alkmaardermeer en omgeving zijn verschillende landschapstypen te onderscheiden: het zuidwestelijke deel met restanten van het Oer-IJ heeft een klei-ondergrond met restanten van kreken, het deel aan de westzijde tussen Akersloot en Uitgeest is een strandwallenlandschap, het deel rond het Almaarder- en Uitgeestermeer is een veenpolder- en veenplassenlandschap en het noordoostelijke deel bestaat uit het droogmakerijenlandschap van de Starnmeerpolder. De veenpolders bestaan uit veen en klei op veen met een sinds de middeleeuwen grotendeels onveranderd onregelmatig stroken- en blokverkavelingspatroon. De Starnmeerpolder heeft een rechthoekige verkaveling en rationele indeling. Het hele gebied is grotendeels in gebruik als grasland of voor oever- en watergebonden recreatie.

Beschrijving

In het veenpolderlandschap liggen meerdere brede veensloten zoals de Kijk-sloot en de Indijk. Kenmerkend zijn de grillige oevers en soms brede rietkragen. De Crommenije, Noorderham en Zuiderham zijn restanten van een bredere geul die vroeger het Alkmaardermeer- en Uitgeestermeer verbond met de Wijkermeer en het IJ. Daarnaast komen er meer kreekrestanten voor in het gebied, zoals de Wijde Laan en Slikheining ten zuiden van de N203.

Interpretatie en toetsing

De veensloten in het BPL Alkmaardermeer tonen oorspronkelijke hoofd-afwatering van de veenontginning en volgen de oorspronkelijke loop. De restanten van geulen en kreken tonen de invloed die de zee (via het Oer-IJ en IJ) nog lange tijd had op het gebied. Deze waterlopen zijn onvervangbaar. Ruimtelijke ontwikkelingen die leiden tot het dempen of wijzigen van de waterloop zijn in ieder geval een aantasting van deze kernkwaliteit. Kleine oeveraanpassingen (zoals beschoeiing en steigers), mits niet over grote lengte, worden niet als een aantasting van deze kernkwaliteit beschouwd.



Aardkundige en landschappelijke karakteristiek

- Aardkundige waarde: veenmeer en veenplassen Alkmaardermeer
- A. Brede veensloten en restanten van kreken en geulen
- B. Onregelmatige en regelmatige strook- en blokverkaveling veen- en kleipolders
- C. Regelmatige blokverkaveling droogmakerij

In BPL Alkmaardermeer en omgeving zijn verschillende landschapstypen te onderscheiden: het zuidwestelijke deel met restanten van het Oer-IJ heeft een klei-ondergrond met restanten van kreken, het deel aan de westzijde tussen Akersloot en Uitgeest is een strandwallenlandschap, het deel rond het Almaarder- en Uitgeestermeer is een veenpolder- en veenplassenlandschap en het noordoostelijke deel bestaat uit het droogmakerijenlandschap van de Starnmeerpolder. De veenpolders bestaan uit veen en klei op veen met een sinds de middeleeuwen grotendeels onveranderd onregelmatig stroken- en blokverkavelingspatroon. De Starnmeerpolder heeft een rechthoekige verkaveling en rationele indeling. Het hele gebied is grotendeels in gebruik als grasland of voor oever- en watergebonden recreatie.

Beschrijving

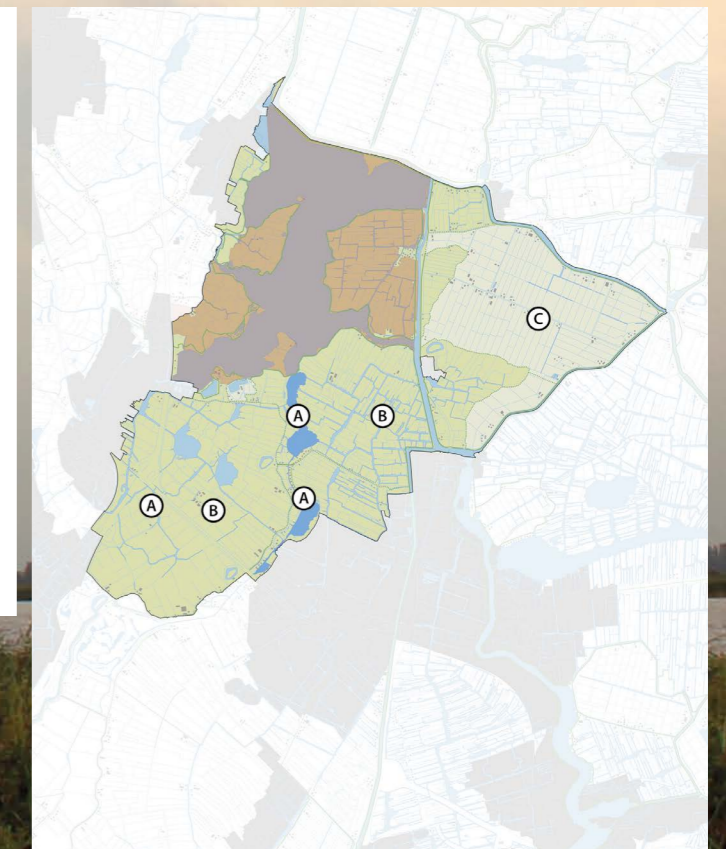
Het verkavelingspatroon en hieraan gekoppeld slotenpatroon in de polders in het BPL Alkmaardermeer en omgeving dateert uit de middeleeuwen en is veelal nog intact. Het betreft een onregelmatige strookvormige en soms meer grillige, blokvormige verkavelingspatroon. Door de aaneenschakeling van verschillende kleinere polders en de verschillende ontginningsassen heeft de verkaveling verschillende richtingen. Slingerende kreekrestanten bepalen mede de grens van de kavels.

Aan de oostzijde van het gebied ligt droogmakerij Starnmeer. Deze polder heeft een rationele opzet met een middenas (de Middelweg) en een zij-as (Grafdijkerweg). Haaks daarop zijn de relatief smalle, rechthoekige kavels aangelegd. De verkaveling staat in contrast met de verkaveling van de aangrenzende veenpolders zoals de Markerpolder en Oostwouderpolder.

Interpretatie en toetsing

Het verkavelingspatroon van de polders is eeuwenlang grotendeels onveranderd gebleven en maakt het landschap met haar geschiedenis zichtbaar. Deze kernkwaliteit is onvervangbaar. Ruimtelijke ontwikkelingen die het verkavelingspatroon in de veenweidepolders wijzigen of ruimtelijke ontwikkelingen die leiden tot het dempen en wijzigen van sloten zijn in ieder geval een aantasting van deze kernkwaliteit.

In de droogmakerij Starnmeer worden ruimtelijke ontwikkelingen die uitgaan van het rechthoekig karakter van de verkaveling niet als aantasting van deze kernkwaliteit beschouwd.



Aardkundige en landschappelijke karakteristiek

- Aardkundige waarde: veenmeer en veenplassen Alkmaardermeer
- A. Brede veensloten en restanten van kreken en geulen
- B. Onregelmatige en regelmatige strook- en blokverkaveling veen- en kleipolders
- C. Regelmatige blokverkaveling droogmakerij

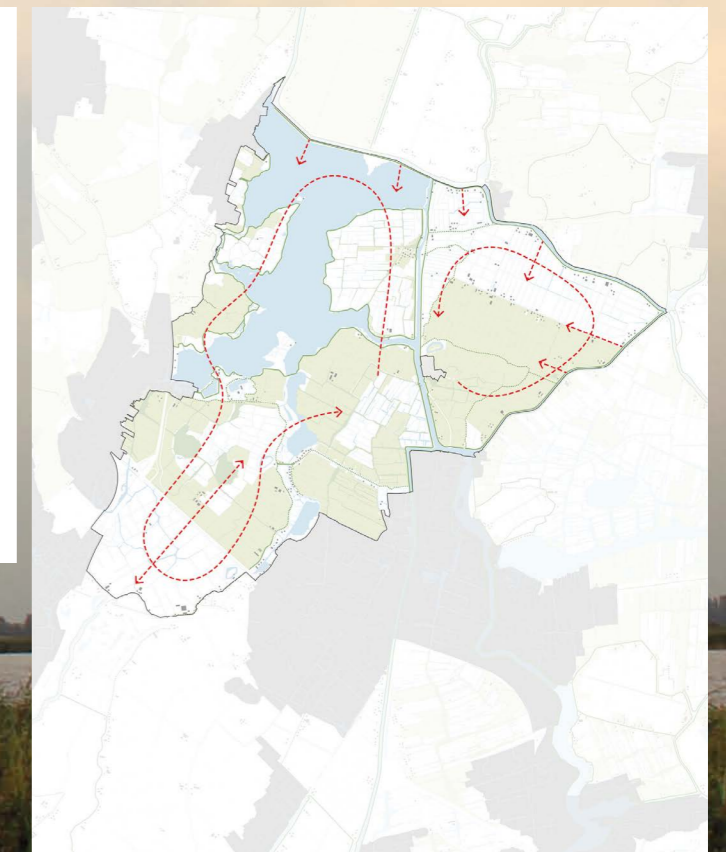
Het water en de polders in BPL Alkmaardermeer en omgeving kenmerken zich door een grote tot zeer grote openheid. Door de ligging nabij het stedelijk gebied van Zaanstad, Beverwijk en Heemskerk vormt deze openheid een groot contrast met de stad. Hierdoor wordt de openheid extra wordt benadrukt en gewaardeerd. Door de meren en waterlopen, in combinatie met de openheid is het gebied aantrekkelijk voor recreatief medegebruik: vooral varen, maar ook fietsen en wandelen. Het gebied biedt goede omstandigheden voor weidevogels. In de winter zijn de meren, brede waterlopen en natte graslanden een belangrijk overwinteringsgebied voor watervogels.

Beschrijving

Het (veen)polderlandschap en droogmakerijenlandschap in het BPL Alkmaardermeer en omgeving heeft grotendeels een open tot zeer open karakter. De grote openheid rond het Alkmaardermeer strekt zich ook verder naar het zuiden uit richting de polders bij Assendelft en in noordelijke richting naar de Schermer. Tussen Uitgeest en Akersloot is het gebied (nog net) verbonden met de open strandvlaktes die zich in noordwestelijke richting achter de duinen uitstrekken. In delen van het gebied is sprake van een meer verdicht landschap, onder meer door opgaande beplanting en de forten van de Stelling van Amsterdam. Op enkele boerderijen midden in het gebied na liggen de meeste boerenerven langs de dijken en randen van het gebied. In de Starnmeerpolder liggen ze langs de ontsluitingswegen en langs de rand. De waarde van de openheid wordt bepaald door de doorlopende open ruimte en de vergezichten die deze mogelijk maakt. Vanuit de linten is sprake van zichtlijnen naar de openheid van de veenweidepolders.

Interpretatie en toetsing

Het open polderlandschap in het BPL Alkmaardermeer en omgeving is van grote waarde. De openheid is zeer kwetsbaar omdat in het vlakke land bijna elke ruimtelijke ingreep zichtbaar is. Ruimtelijke ontwikkelingen die leiden tot (verdere) verdichting of verrommeling in het open landschap zijn een aantasting van deze kernkwaliteit. Een uitzondering vormen bijvoorbeeld fietspaden, omdat die niet van invloed zijn op de openheid. Ruimtelijke ontwikkelingen die leiden tot een hoge mate van verdichting in de linten zijn eveneens een aantasting van deze kernkwaliteit.



Openheid en ruimtebeleving

- ← Open ruimte en vergezichten
- Habitat voor weidevogels

@ Foto Provincie Noord-Holland

Het water en de polders in BPL Alkmaardermeer en omgeving kenmerken zich door een grote tot zeer grote openheid. Door de ligging nabij het stedelijk gebied van Zaanstad, Beverwijk en Heemskerk vormt deze openheid een groot contrast met de stad. Hierdoor wordt de openheid extra wordt benadrukt en gewaardeerd. Door de meren en waterlopen, in combinatie met de openheid is het gebied aantrekkelijk voor recreatief medegebruik: vooral varen, maar ook fietsen en wandelen. Het gebied biedt goede omstandigheden voor weidevogels. In de winter zijn de meren, brede waterlopen en natte graslanden een belangrijk overwinteringsgebied voor watervogels.

Beschrijving

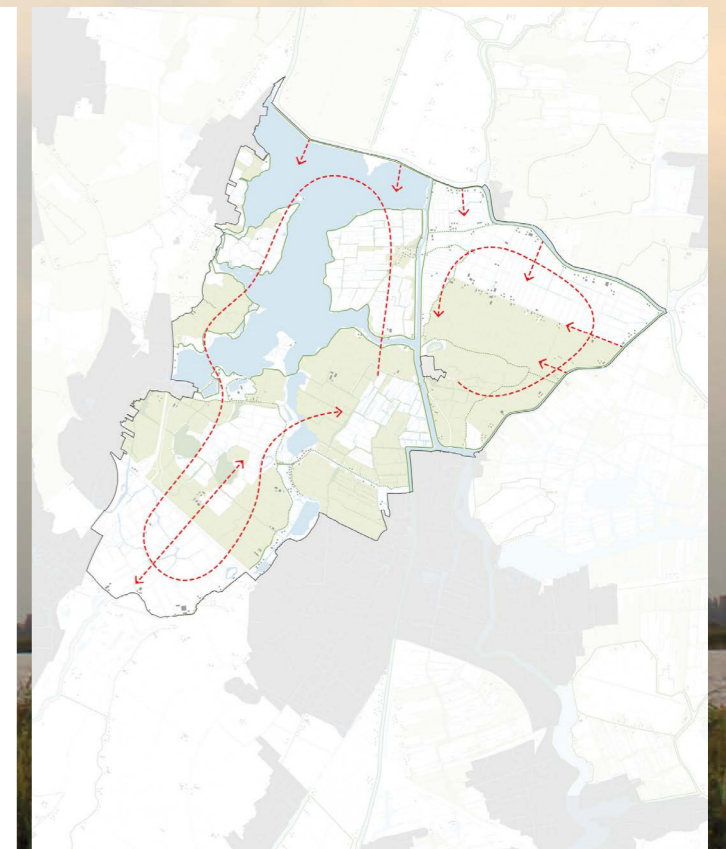
Een groot deel van het BPL Alkmaardermeer en omgeving, ten noorden van de N203, is geschikt habitat voor weidevogels. Ook een groot deel van de Starnmeerpolder is geschikt habitat. Dit gebied met (kruidenrijk) grasland heeft een relatief hoog grondwaterpeil, een hoge diversiteit in bodemleven en de aanwezigheid van microreliëf. Het microreliëf zorgt voor afwisseling in vochtigheidsgraad en daarmee variatie in vegetatie. Samen met het extensieve agrarisch gebruik, voldoende openheid rond de kerngebieden en de stilte (beperkte verstoring) biedt dit een ideale broedgelegenheid voor weidevogels. De kwaliteit voor weidevogels hangt nauw samen met het habitat voor weidevogels in de aangrenzende droogmakerijen en veenweidepolders.

Interpretatie en toetsing

Het ideale habitat voor weidevogels heeft een combinatie van de volgende ruimtelijke sleutelfactoren: omvangrijke aaneengesloten gebieden gekenmerkt door openheid, het ontbreken van verstoring (door opgaande elementen, zoals bebouwing, beplanting en masten en door infrastructuur en activiteiten die geluid en onrust veroorzaken), de aanwezigheid van microreliëf, graslandareaal en een relatief hoog waterpeil. De aanwezigheid van deze combinatie van factoren in dit BPL is onvervangbaar. Kwetsbare weidevogelsoorten keren bij verstoring doorgaans niet terug.

Ruimtelijke ontwikkelingen die het habitat voor de weidevogels verkleinen zijn in beginsel een aantasting. Verstoring of het toevoegen van opgaande elementen die leiden tot een verkleining van het habitat, of ruimtelijke ontwikkelingen die een verslechtering van sleutelfactoren tot gevolg hebben zijn eveneens een aantasting van deze kernkwaliteit.

Ruimtelijke ontwikkelingen die niet leiden tot extra verstoring van het habitat en waarbij de verstoring valt binnen de verstoringzone van bestaande elementen zoals bijvoorbeeld gebouwen en wegen, verkleinen het habitat niet. Ze worden daarom niet als aantasting van de kernkwaliteit beschouwd.



Openheid en ruimtebeleving

- ← Open ruimte en vergezichten
- Habitat voor weidevogels

@ Foto Provincie Noord-Holland

In het gebied komen verschillende en vooral korte bebouwingslinten voor. Het zijn opvallende lijnen met bebouwing en beplanting in de openheid van het gebied. In De Woude ligt een stolpenstructuur. Ook dijken langs het voormalige IJ en de geul van het Oer-IJ zijn belangrijke ruimtelijke dragers.

Beschrijving

In het gebied ligt een aantal middeleeuwse dijken, die het land beschermden tegen het opstuwend water dat via IJ en Wijkermeer, gelegen in de voormalige bedding van het Oer-IJ, binnen stroomden. De Crommenijer vormde in de 12e eeuw een verbinding tussen de toen ontstane Wijkermeer en Langemeer (Uitgeestermeer/Alkmaardermeer). In de 14e eeuw werd de Crommenijer bij Busch en Dam afgedamd. De Hooge Dijk en Lagendijk zijn beeldbepalende en continue lijnen in het landschap. De dijken hebben een grillig tracé. Ze zijn aangelegd bij de bedijking van de voormalige geul van het Oer-IJ. De Hooge Dijk hoort bij de Noorder IJ- en Zeedijken, die doorlopen tot aan de Westfriese Omringdijk bij Schardam. Een deel van de Hooge Dijk is onderdeel van de liniedijk van de Stelling van Amsterdam.

Naast deze wat hogere dijken liggen rond de polders bij het Alkmaardermeer lagere dijken en kades. Bij de Oostwouderpolder en Markerpolder is het hoogteverschil met de droogmakerij zichtbaar.

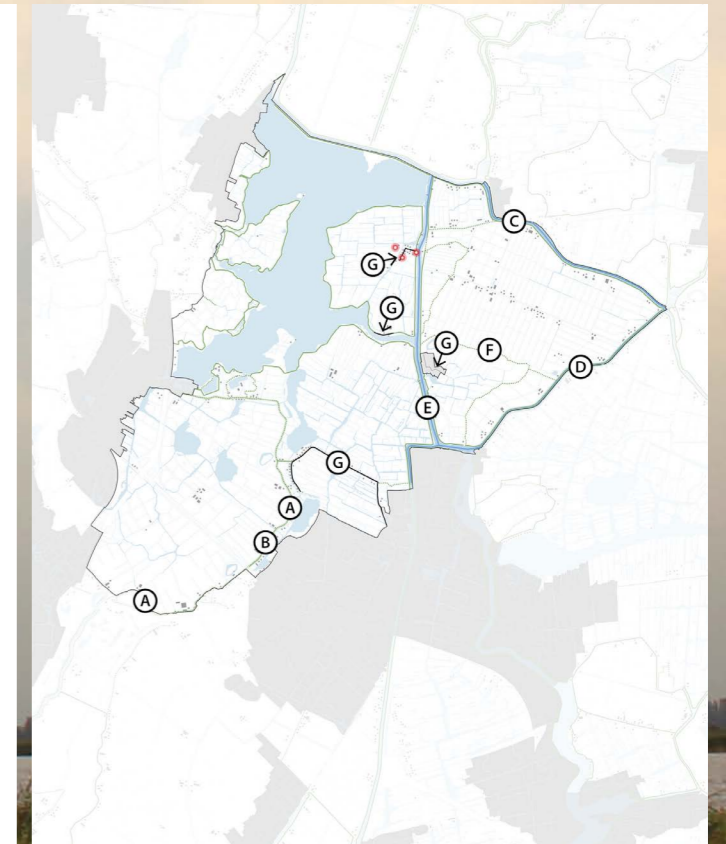
De Hooge Dijk en Lagendijk zijn onderdeel van een NNN-verbinding die het Alkmaardermeer verbindt met de natuur- en recreatiegebieden van Spaarnwoude aan de zuidzijde van het Noordzeekanaal. De verbinding bestaat zowel uit de dijk zelf als aanliggende waterlopen en heeft als ecologisch streefbeeld een combinatie van een moerasverbinding en een bloemdijk.

Interpretatie en toetsing

De voormalige zeedijken vormen, inclusief restanten van dijkdoorbraken, een beeldbepalende structuur in het landschap en zijn onlosmakelijk verbonden met de ontstaansgeschiedenis van het gebied. Ze zijn uniek en onvervangbaar. Ruimtelijke ontwikkelingen waarbij bijvoorbeeld het dijkprofiel wordt vergraven zijn een aantasting van deze kernkwaliteit. Dijkverbeteringen zijn mogelijk, mits de continue lijn en het herkenbare dijkprofiel niet aangetast worden.

De Hooge Dijk is, net als een dijkje met de Krommenieweg tussen de Lagendijk en Krommeniedijk, Provinciaal Monument en heeft een eigen beschermingsregels in de verordening (afd. 4.6 Cultureel erfgoed). Ruimtelijke ontwikkelingen die niet passen binnen deze regels zijn een aantasting van de kernkwaliteit.

De Stelling van Amsterdam is UNESCO Werelderfgoed en heeft een eigen beschermingsregime waaronder de liniedijk, de forten en ook de schootsvelden van de forten vallen. Ruimtelijke ontwikkelingen die niet passen binnen de regels van dit regime zijn een aantasting van de kernkwaliteit.



Ruimtelijke dragers

- A. Zeedijken
- B. Liniedijken
- C. Noordhollandsch Kanaal
- D. Knollendamervaart
- E. Markervaart
- F. Ringsloot
- G. Bebouwingslinten
-  Stolpenstructuren

@ Foto Provincie Noord-Holland

In het gebied komen verschillende en vooral korte bebouwingslinten voor. Het zijn opvallende lijnen met bebouwing en beplanting in de openheid van het gebied. In De Woude ligt een stolpenstructuur. Ook dijken langs het voormalige IJ en de geul van het Oer-IJ zijn belangrijke ruimtelijke dragers.

Beschrijving

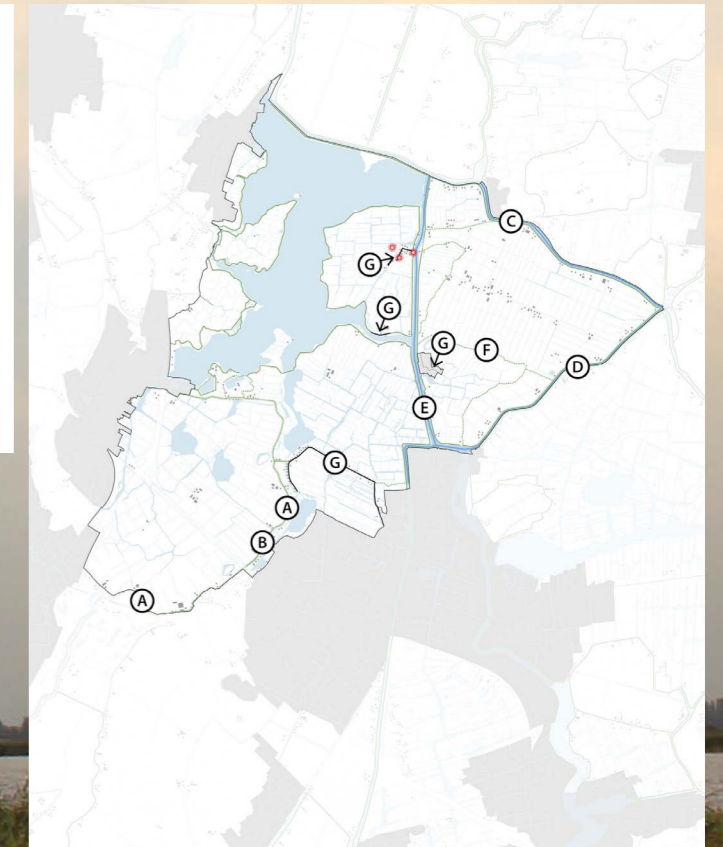
Het Noordhollandsch Kanaal is de noordgrens van het gebied en valt hier samen met de ringvaart van de Schermer. Het heeft ook voor de Starnmeerpolder de functie van ringvaart. Het kanaal komt als ruimtelijke drager ter hoogte van de Schermer vooral tot uiting door erfbeplanting en wegbeplanting langs de N246. Ter hoogte van de Eilandspolder en Starnmeerpolder komt het tot uiting door de erven aan de zuidzijde en bebouwing en erfbeplanting aan de noordzijde.

De Markervaart is een belangrijke waterverbinding die via de Nauernasche Vaart een verbinding vormt met het Noordzeekanaal. De vaart doorsnijdt de veenweidepolders en ligt deels op de grens van de Starnmeerpolder. De vaart is mede herkenbaar door de brede rietoevers en de boom- en struweelbeplanting tussen de vaart en de N246.

De Knollendammervaart is de oostgrens van het gebied en vervult ook de rol van ringvaart voor de Starnmeerpolder. De Oostwouderpolder en Markerpolder zijn niet met een ringvaart maar met een ringsloot gescheiden van de droogmakerij. De vaart komt vooral tot uiting door de brede rietkragen en de beplante erven. Aan de westzijde bij Oostknollendam is de vaart een NNN verbinding tussen het Wormerveld en de Krommenieër-Woudpolder.

Interpretatie en toetsing

De vaarten en kanalen zijn ruimtelijke dragers die (deels) de grens tussen de droogmakerijen en de veenpolders aangeven. De vaarten en kanalen zijn onlosmakelijk verbonden met de ontginningsgeschiedenis van het BPL Alkmaardermeer en omgeving en de polders daaromheen. Ruimtelijke ontwikkelingen waarbij bijvoorbeeld het dijkprofiel wordt vergraven of het water wordt gedempt zijn een aantasting van deze kernkwaliteit.



Ruimtelijke dragers

- A. Zeedijken
- B. Liniedijken
- C. Noordhollandsch Kanaal
- D. Knollendammervaart
- E. Markervaart
- F. Ringsloot
- G. Bebouwingslinten



Stolpenstructuren

@ Foto Provincie Noord-Holland

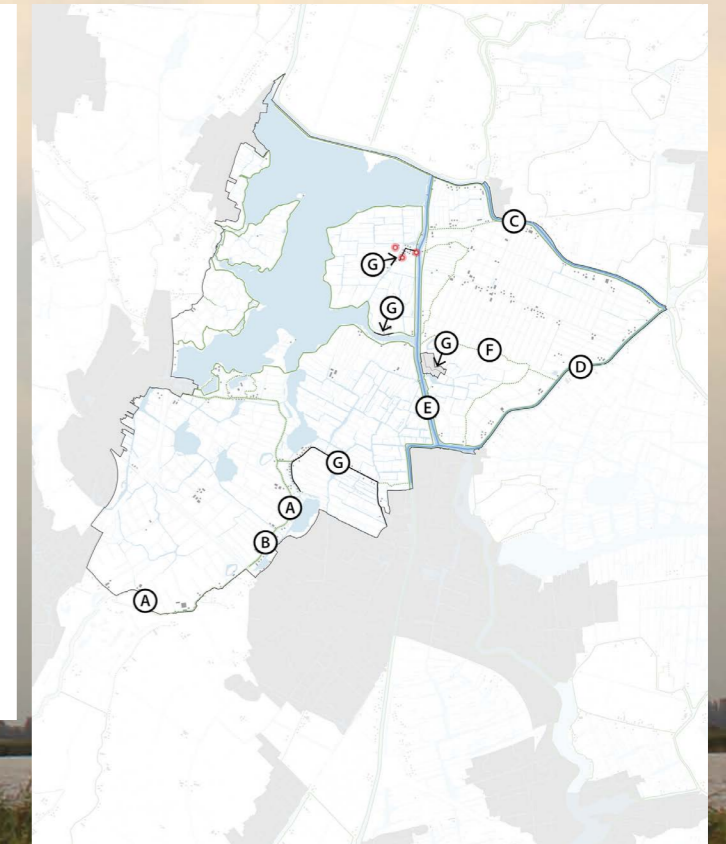
In het gebied komen verschillende en vooral korte bebouwingslinten voor. Het zijn opvallende lijnen met bebouwing en beplanting in de openheid van het gebied. In De Woude ligt een stolpenstructuur. Ook dijken langs het voormalige IJ en de geul van het Oer-IJ zijn belangrijke ruimtelijke dragers.

Beschrijving

In het gebied komt een aantal bebouwingslinten voor. De oost-west lopende lintbebouwing van Krommeniedijk is het langst lint. Dit lint is op een dijk ontstaan. Ten zuiden hiervan ligt een uitloper van het lange lint van Krommenie (Uitweg). Kortere lintbebouwing is te vinden in de (oudste delen) van De Woude, Markenbinnen en Stierop (veenlinten). De bebouwingslinten bestaan uit een rij van individuele erven in een onregelmatig ritme aan één of beide kanten langs de weg. De lintbebouwing is karakteristiek voor het gebied en is deels geënt op de ontginningssassen uit de vroege middeleeuwen. De boerderijen liggen veelal naast elkaar op een eigen kavel op de plek waar een nederzetting zich bevond wanneer de ontginning voltooid was. Bij De Woude en Markenbinnen zijn de laatste decennia kleinerewijken gekomen. De Woude is uitgebreid met een jachthaven met huisjes. Langs de linten is een mix aan functies terecht gekomen.

Interpretatie en toetsing

De ontginningsgeschiedenis van het gebied heeft geresulteerd in karakteristieke bebouwingslinten. De linten zijn cultuurhistorisch van hoge waarde. Ruimtelijke ontwikkelingen zijn mogelijk mits er voldoende doorzichten in het lint blijven bestaan en zij zorgvuldig worden ingepast in de karakteristiek van het lint. Ruimtelijke ontwikkelingen die bestaande doorzichten volledig blokkeren zijn een aantasting van de kernkwaliteit. Tweedelijnsbebouwing in de linten is ook een aantasting van de kernkwaliteit. Er is sprake van tweedelijns bebouwing als een nieuw gebouw niet ondergeschikt is aan het bestaande hoofdgebouw in het lint, als de ontsluiting van bebouwing parallel aan het lint gelegd wordt of wanneer bebouwing langs een nieuwe dwarsweg wordt ontwikkeld en 'hofjes' worden gecreëerd.



Ruimtelijke dragers

- A. Zeedijken
- B. Liniedijken
- C. Noordhollandsch Kanaal
- D. Knollendamervaart
- E. Markervaart
- F. Ringsloot
- G. Bebouwingslinten
- Stolpenstructuren

@ Foto Provincie Noord-Holland

In het gebied komen verschillende en vooral korte bebouwingslinten voor. Het zijn opvallende lijnen met bebouwing en beplanting in de openheid van het gebied. In De Woude ligt een stolpenstructuur. Ook dijken langs het voormalige IJ en de geul van het Oer-IJ zijn belangrijke ruimtelijke dragers.

Beschrijving

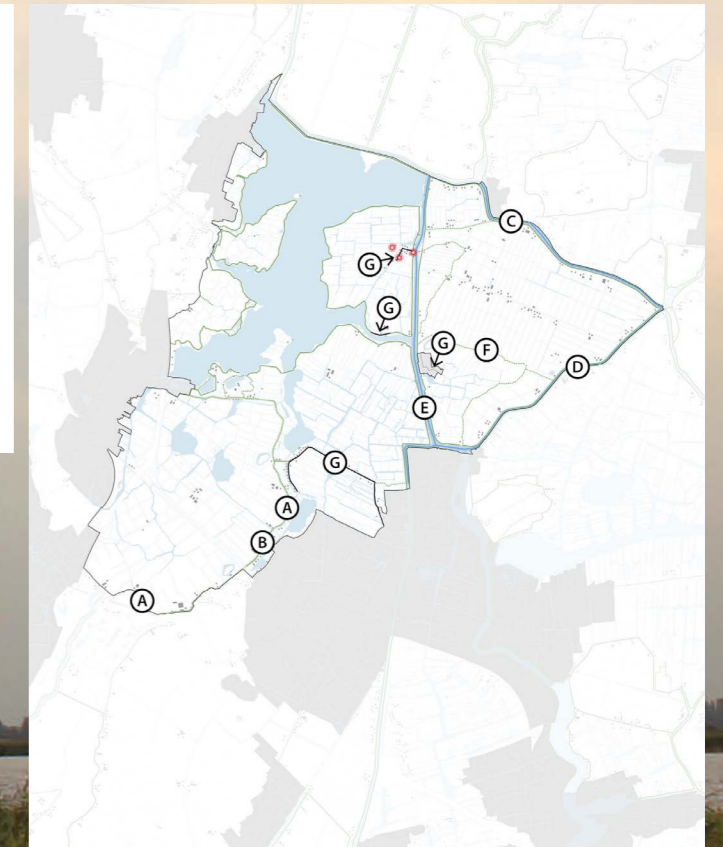
Stolpen zijn kenmerkend voor het Noord-Hollandse platteland en geven uiting aan de Noord-Hollandse agrarische geschiedenis. De stolp was het karakteristieke bouwtype voor boerderijen vanaf halverwege de 16e eeuw en is toegepast tot ca. 1950. Veel stolpen zijn rijksmonument of provinciaal monument.

Op plekken waar meer dan zes stolpboerderijen bij elkaar in de buurt staan, vormen deze door hun ruimtelijke samenhang een zogenaamde 'stolpenstructuur'. De samenhang bestaat uit de visuele relatie tussen de stolpen onderling en tussen de stolp, het erf en het landschap eromheen.

In het BPL Alkmaardermeer en omgeving ligt in het dorp De Woude een stolpenstructuur (veenlint).

Interpretatie en toetsing

Stolpenstructuren zijn kenmerkend en uniek voor Noord-Holland. Verstoringen van de onderlinge visuele samenhang binnen de stolpenstructuur en de relatie met het erf en het landschap zijn een aantasting van de kernkwaliteit. Vervanging van een stolp door een nieuwe 'stolp' op dezelfde locatie, in dezelfde hoofdvorm en met hetzelfde volume wordt niet als aantasting beschouwd.



Ruimtelijke dragers

- A. Zeedijken
- B. Liniedijken
- C. Noordhollandsch Kanaal
- D. Knollendamervaart
- E. Markervaart
- F. Ringsloot
- G. Bebouwingslinten
-  Stolpenstructuren

@ Foto Provincie Noord-Holland