




## Legenda

### Algemeen

 Grens plangebied

**Titel**  
Ontwerp  
Huidige situatie Keverdijkse Overscheense Polder

**Project**  
BF9516 - Inrichtingsplan Schil Naardermeer

**Opdrachtgever**  
Provincie Noord-Holland

**Datum**  
22-8-2018

**Schaal**  
1:5000

**Figuur**  
BF9516-101\_SO-002

**Gecontroleerd door**  
J. van Rijsbergen

**Volgnummer**  
0





## Legenda

### Algemeen

 Grens plangebied

*Titel*  
Ontwerp  
Huidige situatie Voormeer

*Project*  
BF9516 - Inrichtingsplan Schil Naardermeer

*Opdrachtgever*  
Provincie Noord-Holland

*Datum*  
22-8-2018

*Schaal*  
1:2500

*Figuur*  
BF9516-101\_SO-003

*Gecontroleerd door*  
J. van Rijsbergen

*Volgnummer*  
0





# Legenda

## Algemeen

 Grens plangebied

**Titel**  
 Ontwerp  
 Huidige situatie Naardermeer-Oost

**Project**  
 BF9516 - Inrichtingsplan Schil Naardermeer

**Opdrachtgever**  
 Provincie Noord-Holland

**Datum**  
 22-8-2018

**Schaal**  
 1:4000

**Figuur**  
 BF9516-101\_SO-004

**Gecontroleerd door**  
 J. van Rijsbergen


**Volgnummer**  
 0





# Legenda

## Algemeen

 Grens plangebied

*Titel*  
Ontwerp  
Huidige situatie Hilversumse Bovenmeent

*Project*  
BF9516 - Inrichtingsplan Schil Naardermeer

*Opdrachtgever*  
Provincie Noord-Holland

<i>Datum</i>	<i>Schaal</i>
22-8-2018	1:7000

*Figuur*  
BF9516-101\_SO-005


<i>Gecontroleerd door</i>	<i>Volgnummer</i>
J. van Rijsbergen	0





## Legenda

### Algemeen

 Grens plangebied

**Titel**  
Ontwerp  
Huidige situatie Nieuwe Keverdijkse Polder Zuid

**Project**  
BF9516 - Inrichtingsplan Schil Naardermeer

**Opdrachtgever**  
Provincie Noord-Holland

**Datum**  
22-8-2018

**Schaal**  
1:5000

**Figuur**  
BF9516-101\_SO-006

**Gecontroleerd door**  
J. van Rijsbergen

**Volnummer**  
0





# Legenda

## Algemeen

 Grens plangebied

**Titel**  
 Ontwerp  
 Huidige situatie Nieuwe Keverdijkse Polder Noord

**Project**  
 BF9516 - Inrichtingsplan Schil Naardermeer

**Opdrachtgever**  
 Provincie Noord-Holland

**Datum**  
 22-8-2018

**Schaal**  
 1:6500

**Figuur**  
 BF9516-101\_SO-007

**Gecontroleerd door**  
 J. van Rijsbergen


**Volgnummer**  
 0





# Legenda

## Algemeen

 Grens plangebied

**Titel**  
Ontwerp  
Huidige situatie Zuidpolder beoosten Muiden

**Project**  
BF9516 - Inrichtingsplan Schil Naardermeer

**Opdrachtgever**  
Provincie Noord-Holland

<b>Datum</b>	<b>Schaal</b>
22-8-2018	1:4000

**Figuur**  
BF9516-101\_SO-008

<b>Gecontroleerd door</b>	<b>Volgnummer</b>
J. van Rijsbergen	0

