



Landschap en ruimtelijke kwaliteit

NPLG en landschap

De gezamenlijke ambitie: **“ons landelijk gebied is en moet aantrekkelijk zijn en blijven om te wonen, te werken, om voedsel te produceren en om te recreëren.”**

- Ingewikkelde ruimtelijke keuzes: niet alles kan overal
- Niet alleen natuur herstellen, maar ook vitaliteit en leefbaarheid van landelijk gebied behouden en verbeteren en kwaliteit versterken **met een mooi en aantrekkelijk landschap.**

Richtinggevende doelstelling: In 2050 10% van het gehele landelijk gebied uit groenblauwe dooradering moet bestaan.

- eigenstandig doel, maar ook als ondersteunend middel
- aansluiten op kenmerken landschap, om karakteristieke gebied te versterken.

Ontwikkeldocument Nationaal Programma Landelijk Gebied

25 november 2022



Omgevingsvisie NH2050

“Leefomgeving: We willen ruimtelijk ontwikkelingen faciliteren, onder voorwaarde van behoud en ontwikkeling van de ruimtelijke kwaliteit.”

“Landschap: Onze ambitie is het benoemen, behouden en versterken van de unieke kwaliteiten van de diverse landschappen en de cultuurhistorie.”



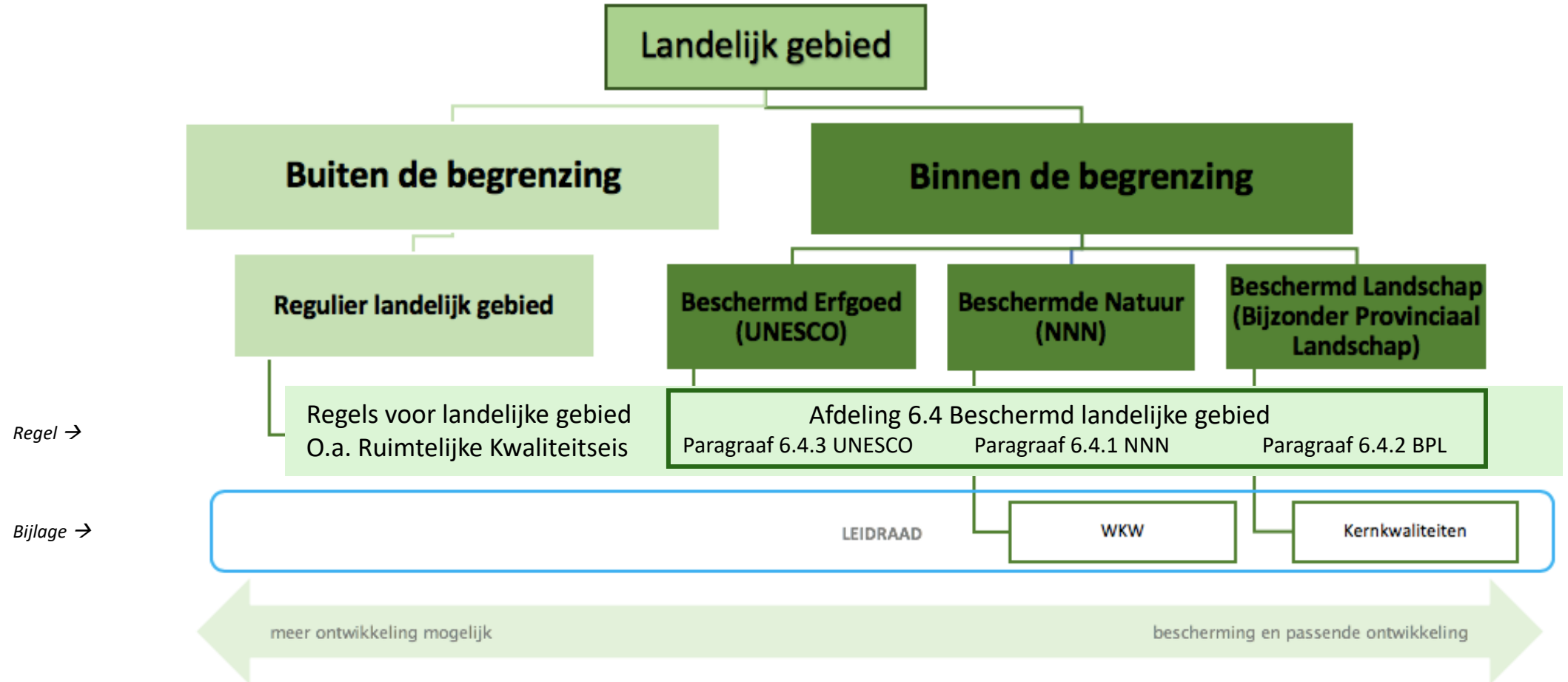
Behoud en ontwikkelen met kwaliteit

- **Bestaande waarden beschermen**
- **Meebewegen met veranderingen** -> landschappelijke waarden benutten

- **Beleid vastgelegd in Omgevingsverordening**
 - Beschermingsregimes
 - Ruimtelijke kwaliteitseis: Leidraad Landschap en Cultuurhistorie

- **Overige instrumenten**
 - PARK
 - ARO (en ARK)
 - (Investeringsbudget Landschapsversterking, voorlopig t/m 2023)
 - Ontwerp en ontwerpelijk onderzoek

Provinciale Omgevingsverordening



Bijzonder provinciaal landschap

Bufferzones

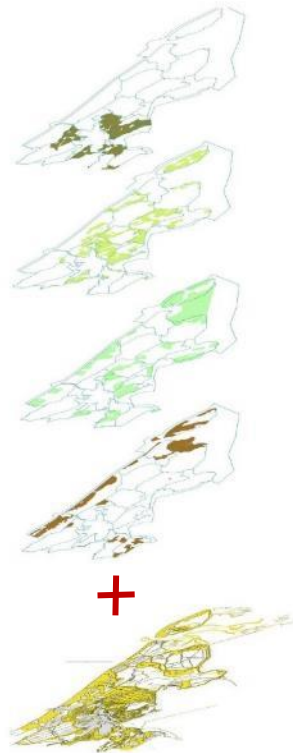
Weidevogelleefgebieden

- kerngebieden -> habitat voor weidevogels
- leefgebieden -> indien andere kernkwaliteit aanwezig

Aardkundige monumenten (buiten NNN)

Landschappelijke logica (bijv. poldereenheden)

- Kwaliteitsbeeld NH2050
- CHW
- Leidraad landschap en cultuurhistorie



**Bijzonder
provinciaal
landschap**

Beschrijvingen kernkwaliteiten



Ruimtelijke kwaliteitseis Landelijk Gebied - Leidraad Landschap en Cultuurhistorie

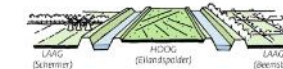
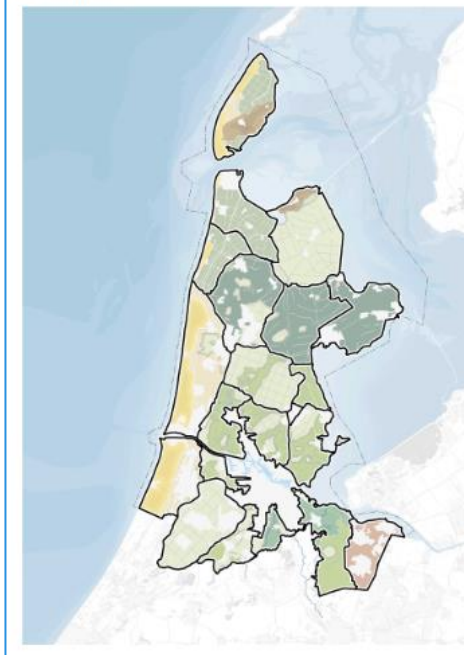
Bij inpassing nieuwe ruimtelijke ontwikkeling moet **gelet op de Leidraad Landschap en Cultuurhistorie**:

rekening worden gehouden met de ambities en ontwikkelprincipes van het gebied en moet de ontstaansgeschiedenis van het gebied worden betrokken

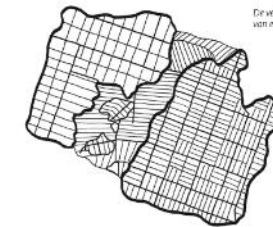
Advisering over ruimtelijk kwaliteit door:

- Ambtelijk advies(team) Ruimtelijke Kwaliteit (ARK)
- Adviescommissie Ruimtelijke Ontwikkeling (ARO)

Ensembles



De verkavelingen verschillen van elkaar en blijven intact



In de Schermer is sprake van lange zijkantlijnen over de toeren.

De Beemster wordt gekenmerkt door de openheid binnen de kamers in het grid.



Verkavelingspatroon (veeverkaveling)



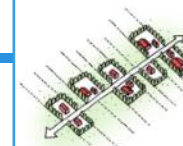
Behouwingspatroon (de "dorpjes")



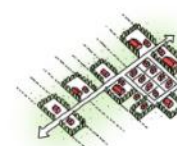
Behoud de sloot langs de weg



Het dempen van de sloot of aanpassingen aan het profiel van de watergang zijn niet wenselijk



Erven zijn direct en individueel ontsloten aan het lint



Geen woonbuurten aan het lint

Structuren





Beleving landschap: De opgaven voor recreatie

Visie Recreatie en Toerisme Noord-Holland 2030

Ambitie:

‘Heel Noord-Holland profiteert van Recreatie en Toerisme’

Opgaven:

1. Toenemende druk op natuur, landschap en omgeving
2. Toenemende en veranderende vraag recreant en toeristen
3. Versterken van het toeristische recreatieve aanbod
4. Optimaal benutten van het bestaande aanbod: goed verbonden en bereikbaar netwerk

Het belang van recreatie

...heeft een positief effect op de fysieke en mentale gezondheid en is van groot belang voor het welzijn en de brede welvaart van onze inwoners.

... zorgt in het landelijk en stedelijk gebied voor economische vitaliteit, draagt bij aan het voorzieningenniveau in kernen en biedt kansen voor recreatieondernemers.

...vergroot het draagvlak voor natuur en landschap. Recreatie vindt vaak plaats in het groen of in de natuur. Mensen hechten mede daarom een groot belang aan natuur, wat zorgt voor draagvlak voor bescherming en ontwikkeling ervan.



Wat komt er op ons af:

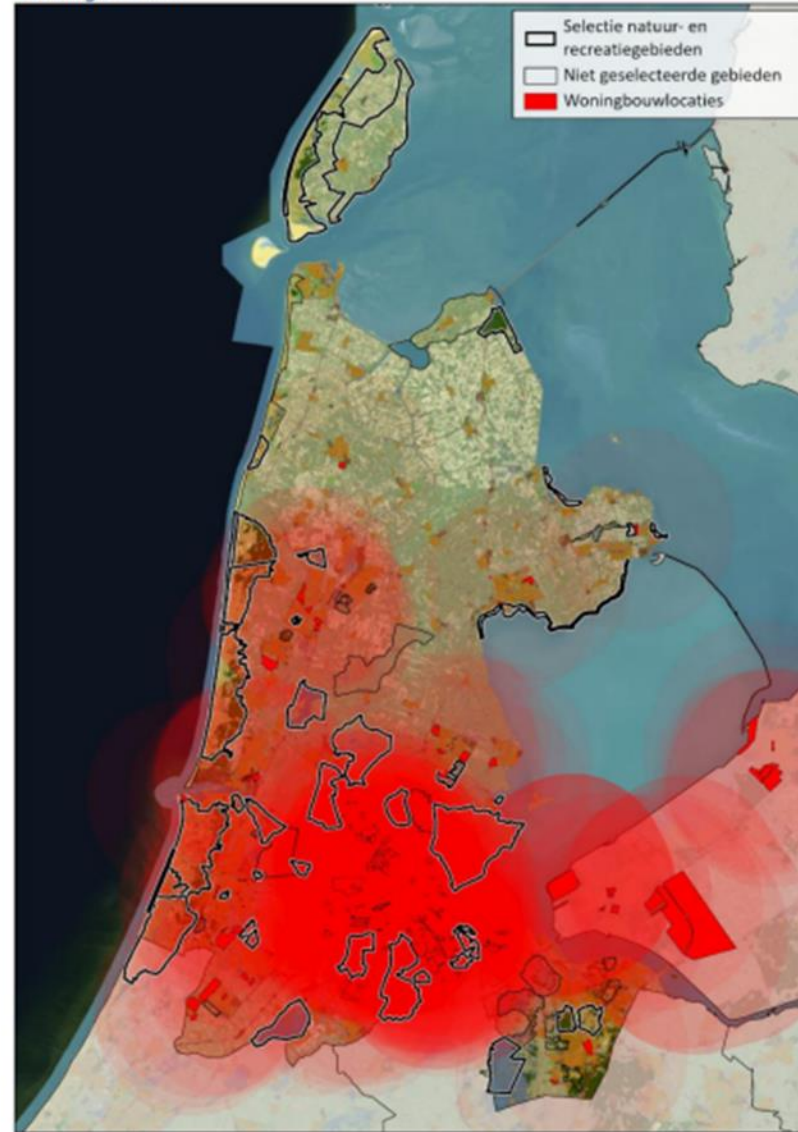
- Meer inwoners: van 2,9 nu naar 3,4 miljoen in 2050
- Meer vrijetijdsactiviteiten: +43 miljoen, waarvan 21 miljoen buitenrecreatie en sportieve activiteiten
- Meer toeristen: +33% in 2030 = 17,2 miljoen

Welke spanningen ontstaan:

- Tekort aan recreatieruimte, bestaande gebieden kunnen toenemende vraag niet opvangen
- Bestaande terreinen zijn sub-optimaal ingericht (beleving, bereikbaarheid etc.)
- Spanning tussen recreatieruimte en natuur (knelpunten met draagkracht gebieden)



Figuur 5.5: Plancapaciteit woningen en actieradius bezoek aan groen en natuurgebieden



Het belang van het landelijke gebied...

De opgave is om extra ruimte te creëren om de toenemende recreatiedruk op te vangen als gevolg van bevolkingsontwikkeling en toeristische groei.

Extra opvangcapaciteit:

1. Meer recreatieruimte
2. Gebieden optimaliseren
3. Verbindingen tussen de gebieden
4. **Het landelijk gebied benutten**



Recreatie en PPLG

Het gaat over:

...meervoudig ruimtegebruik en het verknopen van de “laag van de beleving” met de natuurlijke lagen, het agrarische cultuurlandschap en de stedelijke laag.

...het optimaliseren van de betekenis en de beleving van de plek (landschap/natuur) voor bewoners en bezoekers.

...in een vroeg stadium van besluitvorming over ruimtelijke veranderingen óók na te denken over de betekenis, beleving, functie en gebruik in het kader van vrijetijdsbesteding.



Nu aan de slag

- Wat zijn belangrijke aandachtspunten m.b.t. landschap / ruimtelijke kwaliteit en recreatie in het PPLG?
- Waar liggen de belangrijkste combinatiekansen met andere thema's?
- Waar liggen knelpunten?
- Waar hebben we nog meer kennis over nodig?