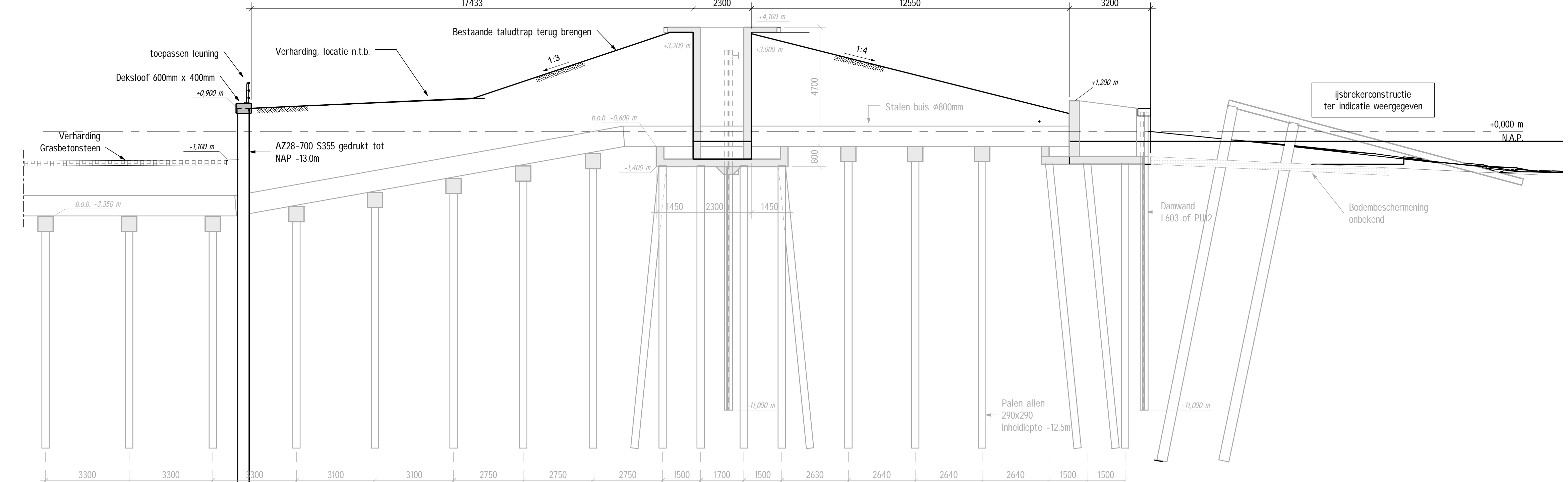
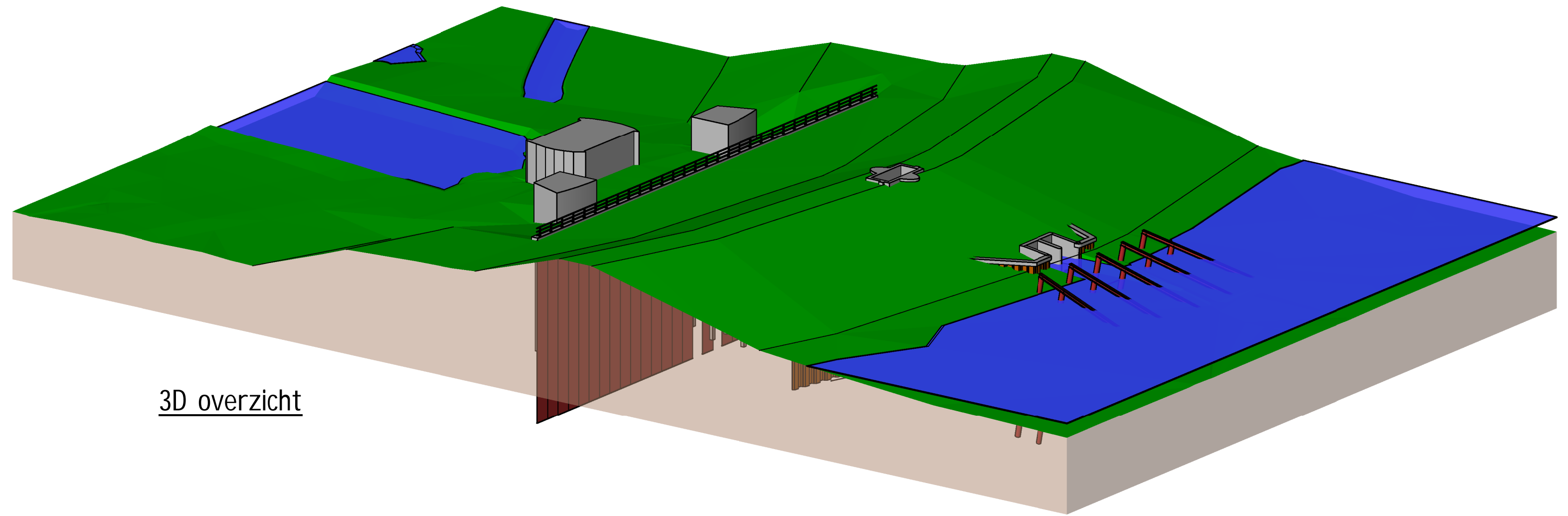


Bovenaanzicht nieuwe situatie
 schaal: 1 : 200

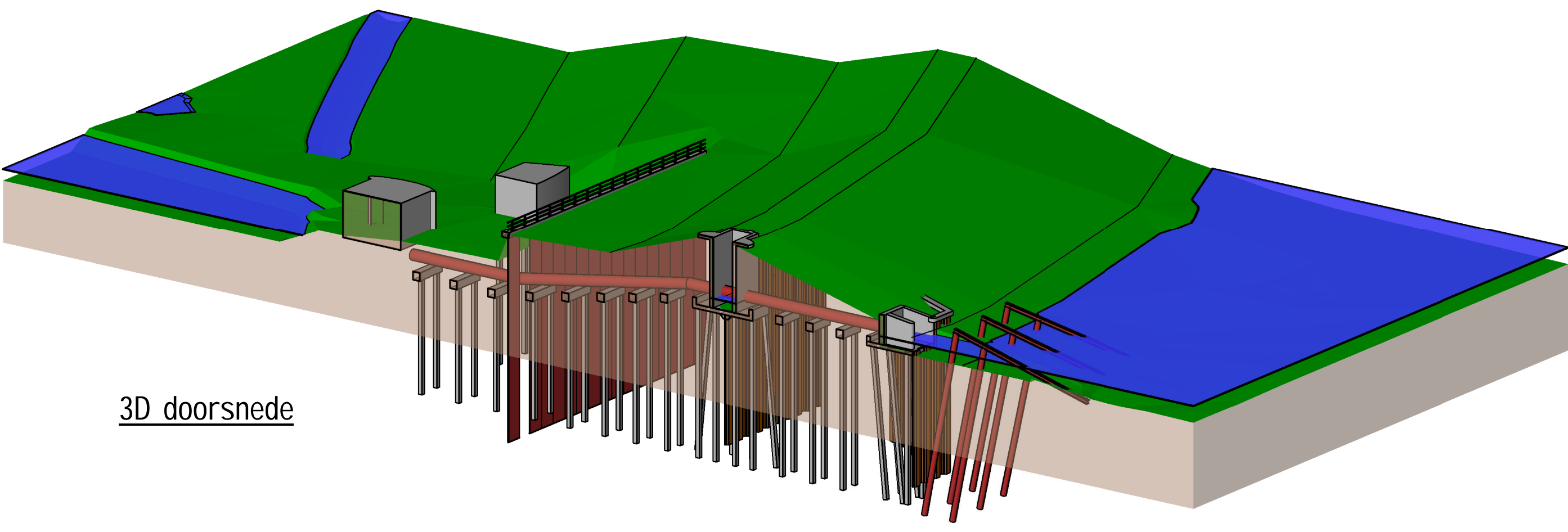


Langdoorsnede B
 schaal: 1 : 100

Markermeer



3D overzicht



3D doorsnede

Bijbehorende tekeningen:
 - HHNK registratie nummer 62013 t/m 62037
 - AMMD-001472 - Voorontwerp Versterking Markermeerdijken

Gebruikte modellen en referenties:
 - xref-DTM TOTAAL
 - xref-werktekening-oeverdijk_v002
 - xref-werktekening-dijken_v014
 - GIS model stand 29-04-2016 (kabels en leidingen, sonderingen en peilbuisen)

Opmerkingen/uitgangspunten:
 - Bestaande situatie gebaseerd op archieftekeningen
 - Gemaal Warder wordt in later stadium vispasseerbaar gemaakt door HHNK
 - In het zicht zijnde beton voorzien van anti-graffiti-coating
 - Inspectieschacht voorzien van luiken met sloten
 - Minimale dekking 700 mm of 500mm in combinatie met verharding
 - Grondprofiel, -opbouw en -afwerking in deze tekening slechts ter indicatie, voor exacte invulling en inpassing zie AMMD-001472 - Voorontwerp Versterking Markermeerdijken
 - Maatvoering is indicatief, verdere uitwerking in DO

Revisie nr.	Omschrijving	Datum	Get./ paraaf	Geoc./ paraaf	Vlg./ paraaf	3D-model
3.0	Extra informatie t.b.v. vergoedingaanvraag	15-05-2017	DLJ			
2.0	Extra maatvoering t.b.v. vergoedingaanvraag	13-01-2017	DLJ			
1.0	Eerste uitgave	23-09-2016	DLJ			

Project: **Versterking Markermeerdijken**

Onderdeel: **Constructies Markermeerdijken**
 Constructieve Dijkversterking Gemaal Warder
 Nieuwe situatie
 Dijksectie HE-08A4 - Gemeente Edam - Volendam

Formaat: A10 Type: Tekening SRS: 0-WK-ZV-CD1 WIS: WP-022 PAM: PAM-
 Schaal: As indicated Blad/Aantal: 1 / 1
 Ontwerpfase: **Voorontwerp** Status: **Definitief**

Projector: Docnr: **AMMD-001054** Revisie: **3.0**

De intellectuele eigendomsrechten van deze tekening berusten bij Vastker Infrastructuur B.V.
 Eigendom en gebruik van deze tekening is conform artikel 45 en 46 van de DMC2017