

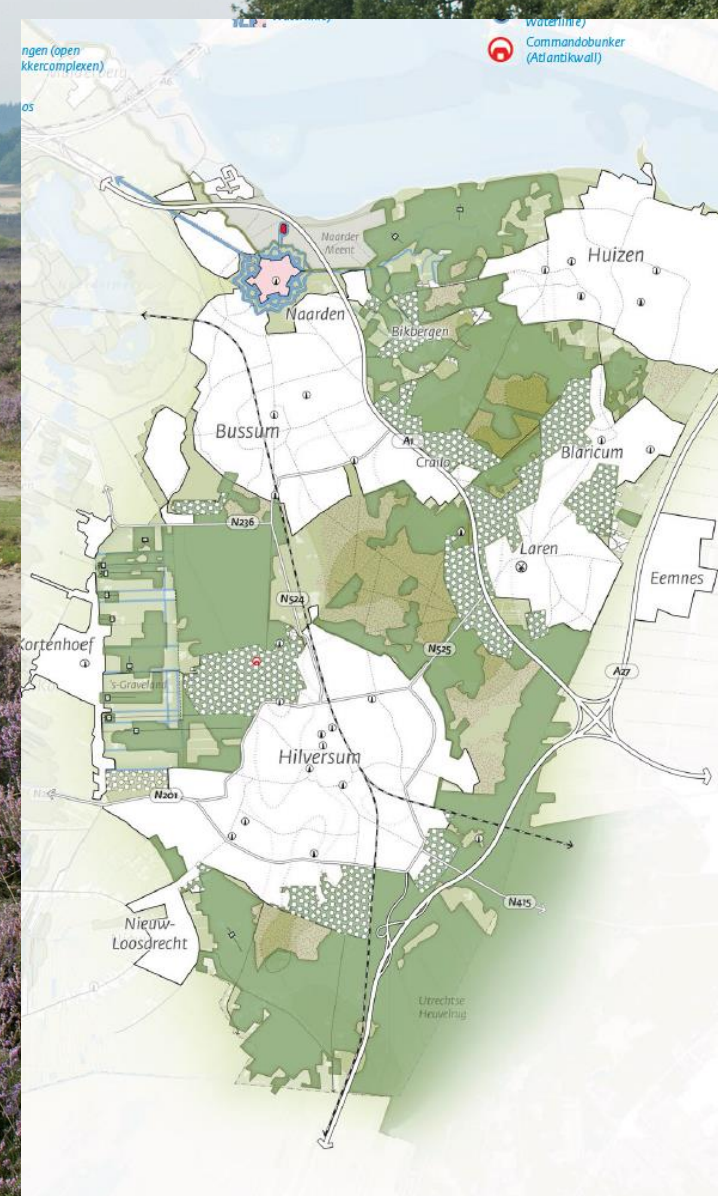
Natuurambities Gooi en Vechtstreek

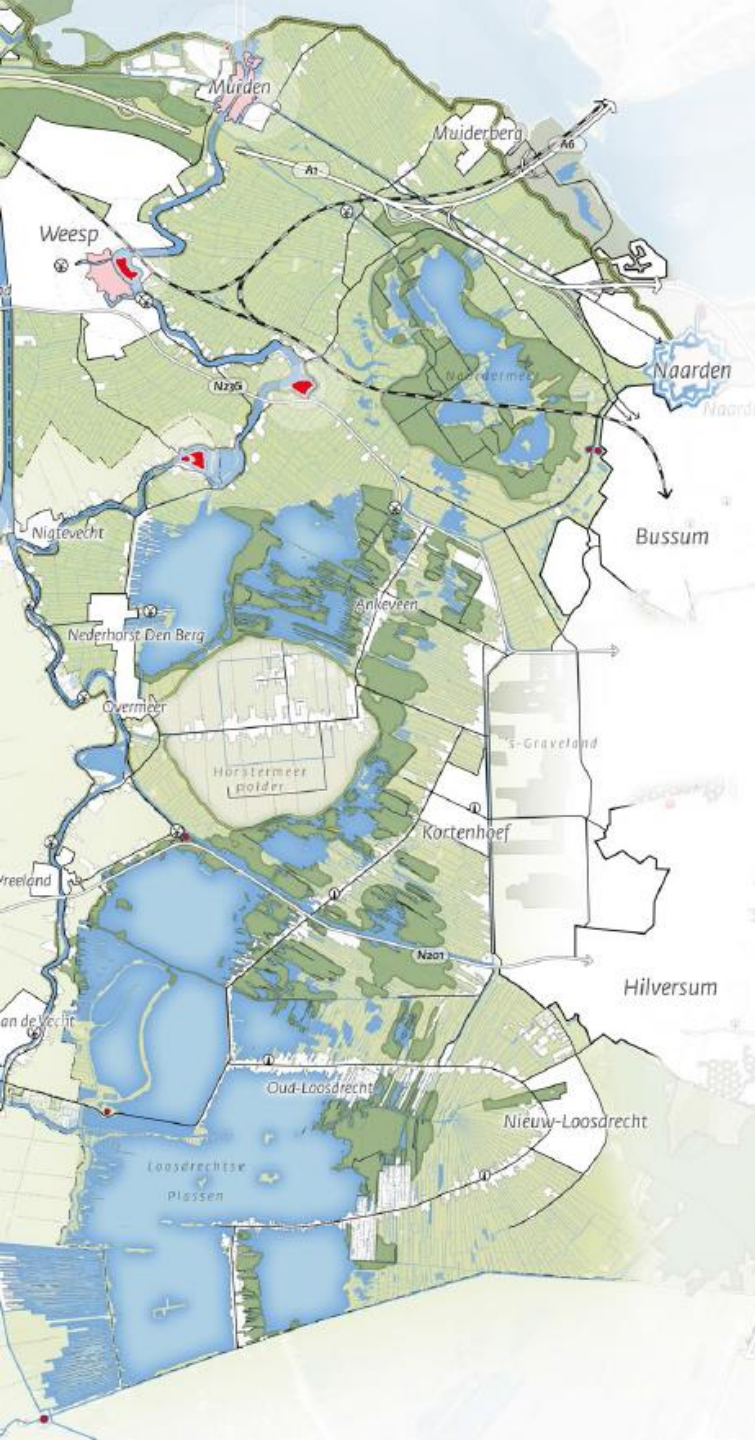
Poul Hulzink, 18 november 2018



Goois
Natuurreservaat







Ontwikkelingen

- **Omgevingsvisie → regionale omgevingsvisie en –plannen**
- **MIRT, mobiliteit noordelijke Randstad**
- **Klimaatadaptatie**
- **Prachtlandschappen; Leidraad landschappen en cultuurhistorie**
- **Biodiversiteitsopgave**
- **Energietransitie, zonneparken, windmolens, geothermie**
- **Bouwen, 105.000 nieuwe woningen in MRA (2025)**





“Agenda”

Van Natuurmonumenten en
Goois Natuurreservaat

1. Bescherm!

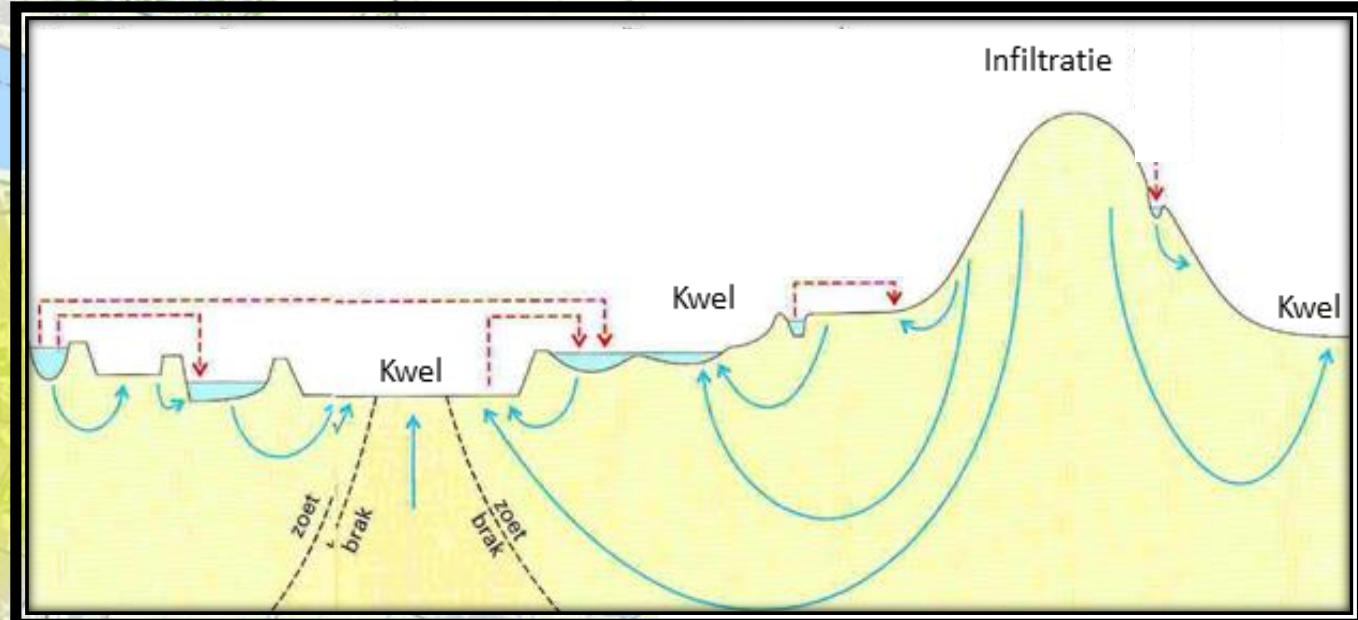
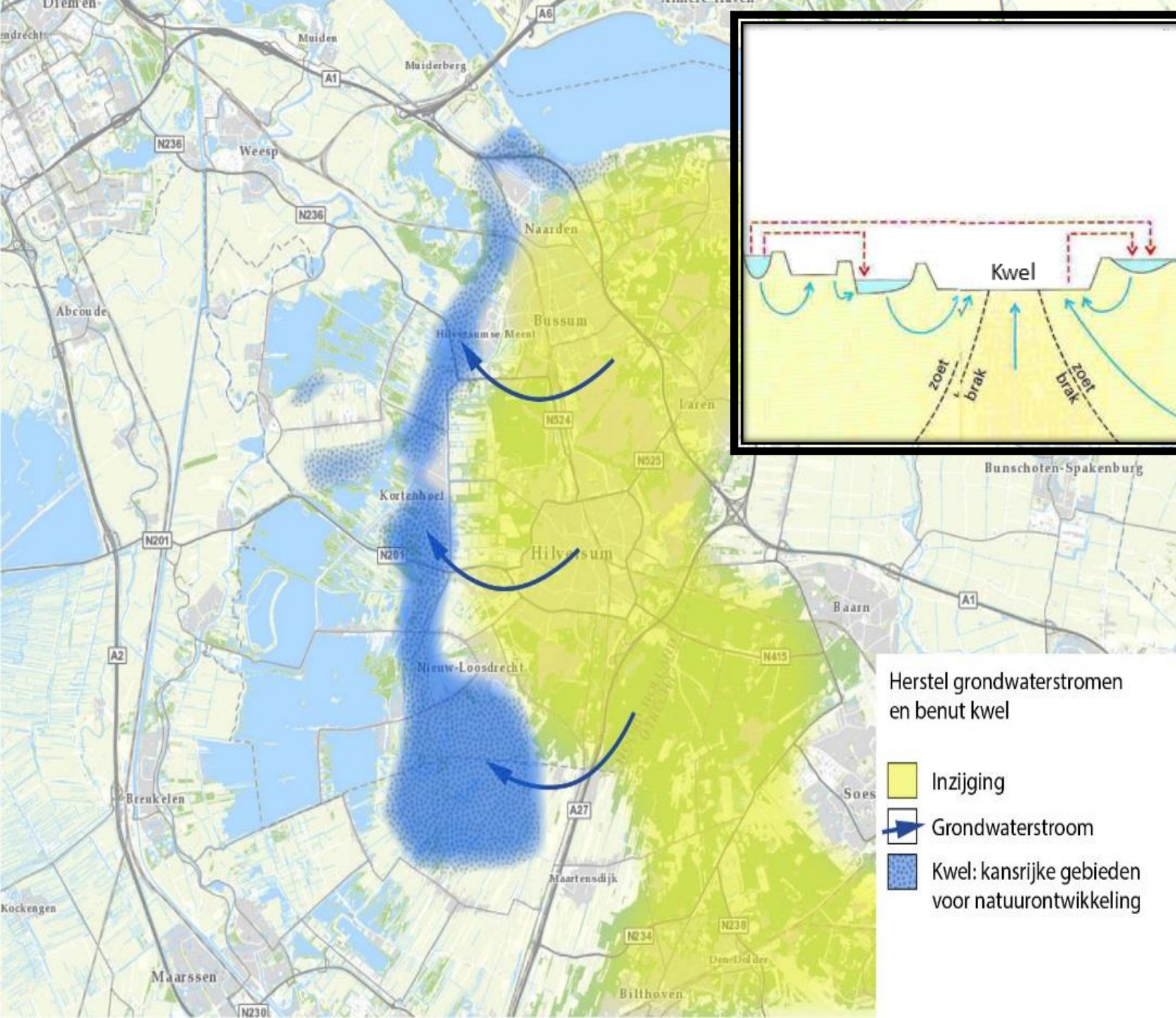
‘koester natuur en Landschap’

+ Maak NNN af

+ Nieuwe opgave klimaatadaptatie?

- meer robuuste natuur
- Meer en forsere verbindingen





2. Herstel grondwaterstromen en benut kwel

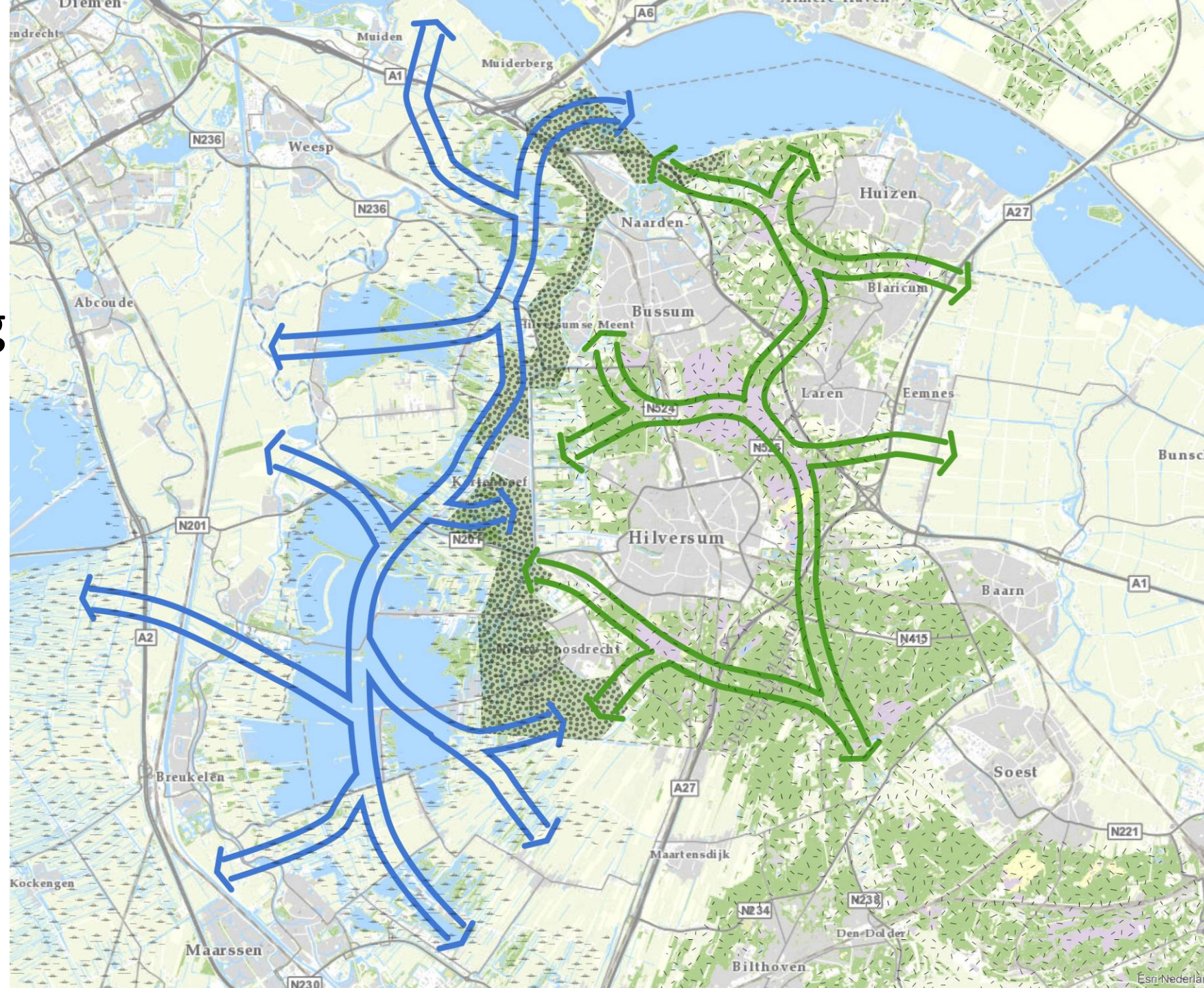
- Herstel grondwaterstromen en benut kwel
- Inzijing
 - Grondwaterstroom
 - Kwel: kansrijke gebieden voor natuurontwikkeling


3. Verbind natuurgebieden

+ kwaliteitverbetering

+ biodiversiteit

+ klimaatadaptatie





Eiland Dode Hond 2018

4. Maak het Gooi- en Eemmeer natuurlijker

- + watersysteem
- + oevers natuur
- + waterkwaliteit
- + waterrecreatie





6. Geef ruimte aan recreatie

+ routes verbinden

+ recreatiegebieden bij nieuw gebieden



7. Maak ruimte voor natuur
in de stad

+ natuurinclusief

+ tiny forests

+ betrekken van bewoners

Vertrekpunten gebruiken bij Regionale visie en plannen

Want:

