

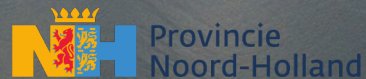
# Kustvisie aan 't meer

Kustvisie  
IJsselmeerkust

**Vul alvast de mentimeter in!**

**ga naar [menti.com](https://www.menti.com) op uw  
telefoon/tablet  
CODE: [1741254](https://www.menti.com/j/1741254)**

**Technische ondersteuning Niels Geelhoed: 0317-  
465439**



# Vandaag

## Programma

- 11:00 Welkom
- 11:05 Prikkelende presentatie IMA
- 11:20 Contouren kustvisie WING
- 11:35 Reacties + instructie deelsessies
- 11:45 Deelsessie 1
  
- 12:15 *Pauze*
  
- 12:45 Plenaire mentimeter/energizer
- 13:00 Deelsessie 2
- 13:30 Terugmelding
  
- 14:00 Einde

# Aanleiding

Krachtig verhaal van integrale kustvisie neerzetten, ten opzichte van stevige verhalen natuurontwikkeling, energietransitie, verkenning recreatie & toerisme.

- Gezamenlijke visie op de kust vanuit de overheden
- Wieringerhoek PAGW
- Verkenning R&T voor het hele IJG (doorstart)

## **Doel:**

- Informeren
- Aanscherpen
- Deelgebieden richting geven

# Relevante processen

## Rijk

- Agenda IJsselmeergebied (onderdeel van 7 opgaven 2040)

## Programma's

- Wieringerhoek (PAGW)
- Regionale Energie Strategie (RES)

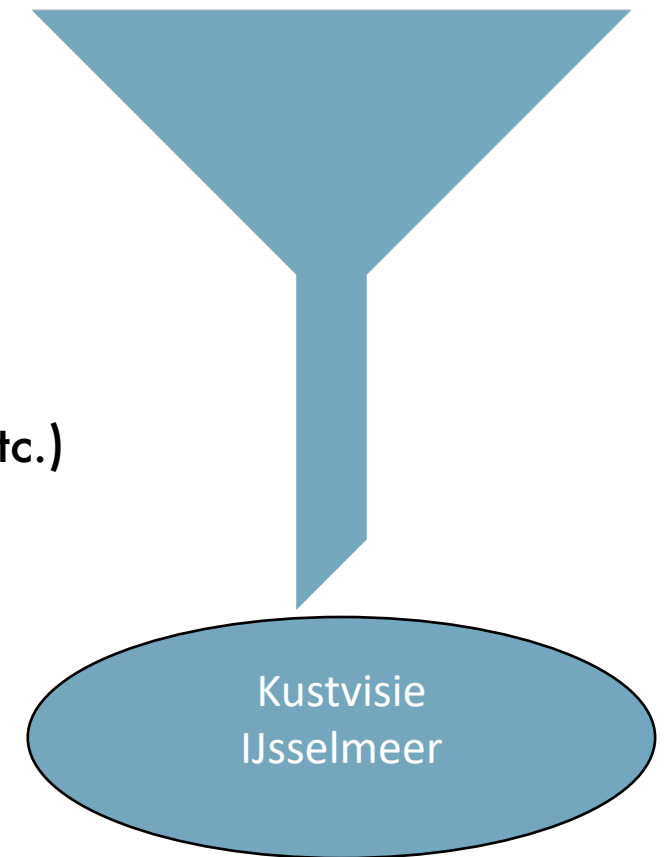
## Lokaal ruimtelijk beleid

- Structuur- en omgevingsvisies
- Thematische visies (*kustvisie*, stadsvisie Enkhuizen, watervisie 2021 etc.)

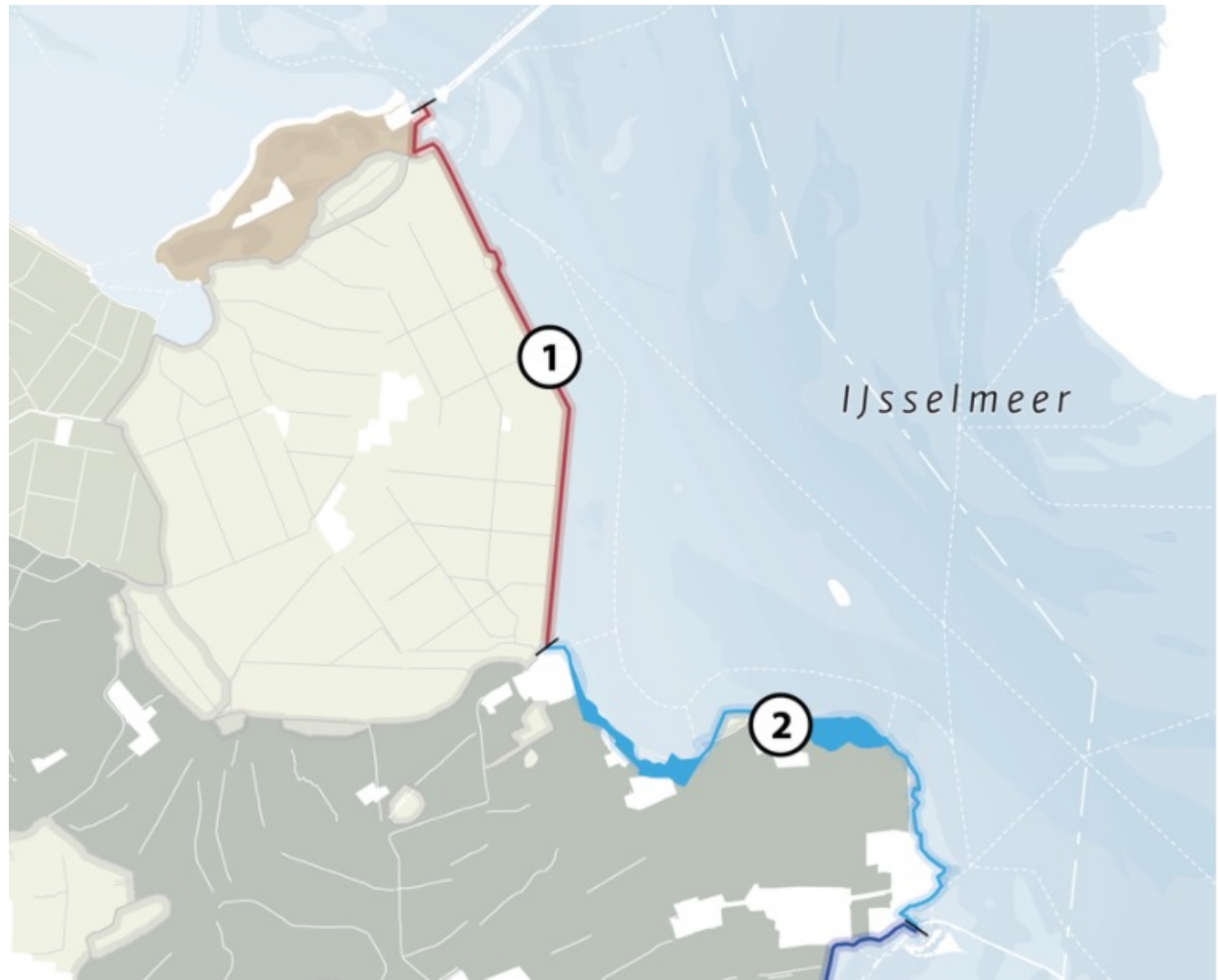
## Uitgangspunten kustvisie

- beleid, gesprekken, identiteitsvisie

## Projecten




# IJsselmeerkust Noord Holland

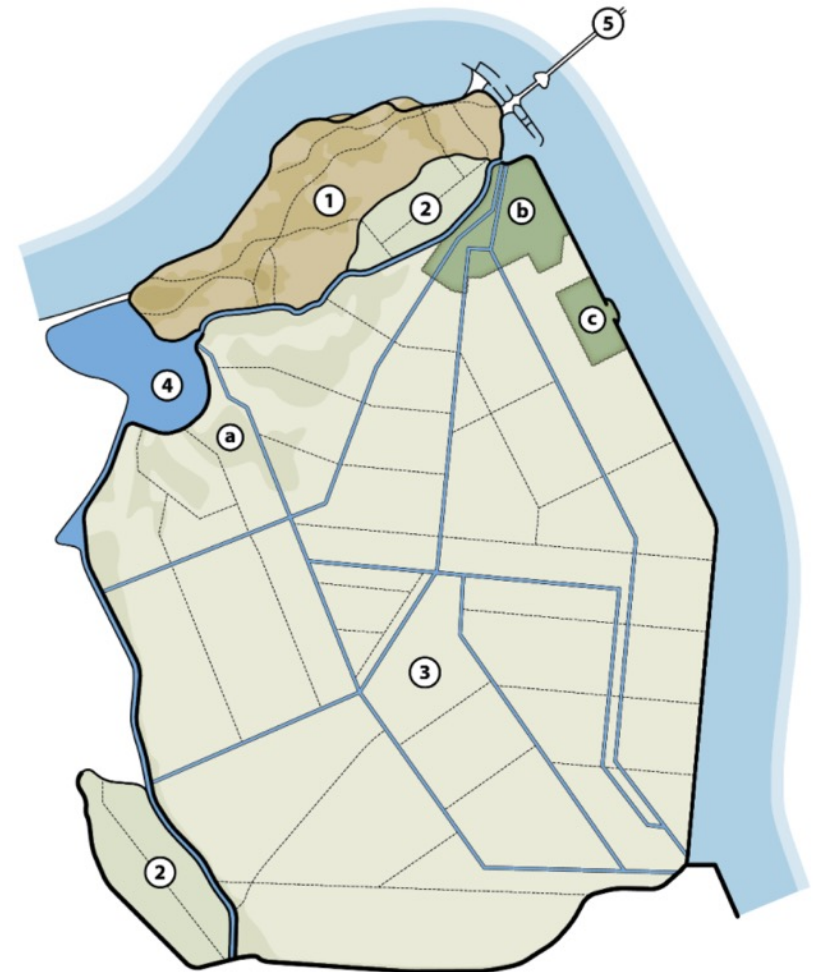


# Wieringermeer

- Agrarisch
- Moderne cultuurhistorie
- Grootschalig en open
- Weinig zicht op IJsselmeer, **dijk als achterkant**



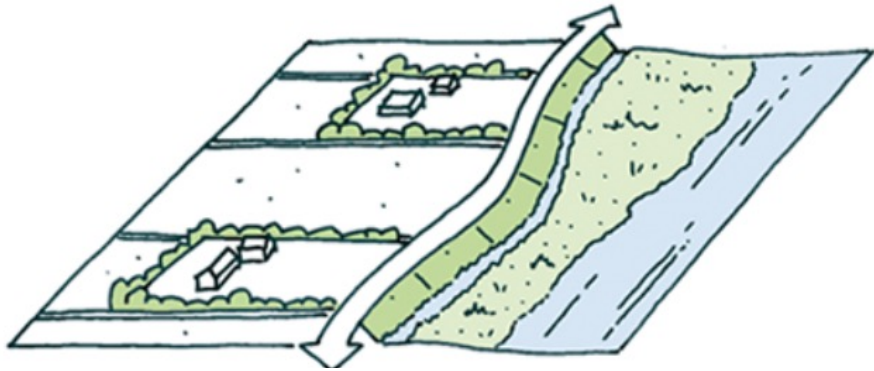
Wieringermeerdijk:  
recht dijktracé, zone tussen dijk  
en weg, breed talud





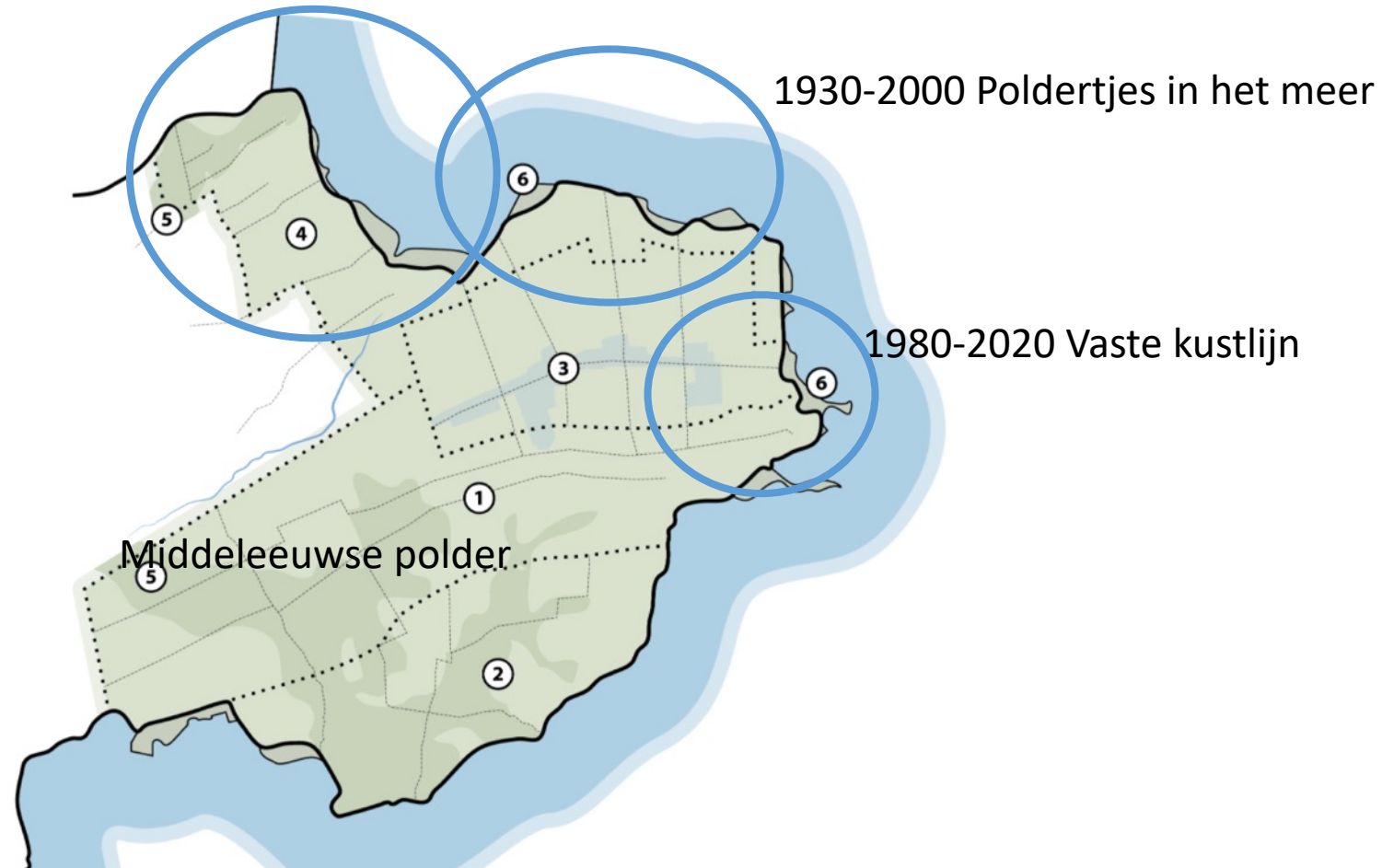
# West-Friesland

- Menging van wonen, werken, recreëren
- Zeer oud en zeer modern aanwezig
- 3 soorten kustvormen
- **Verschillende sferen**



Westfriese Omringdijk:  
kronkelig dijktracé, weg op of  
aan de dijk, stijl talud, voorland

1990-2020 Vele randjes in het water







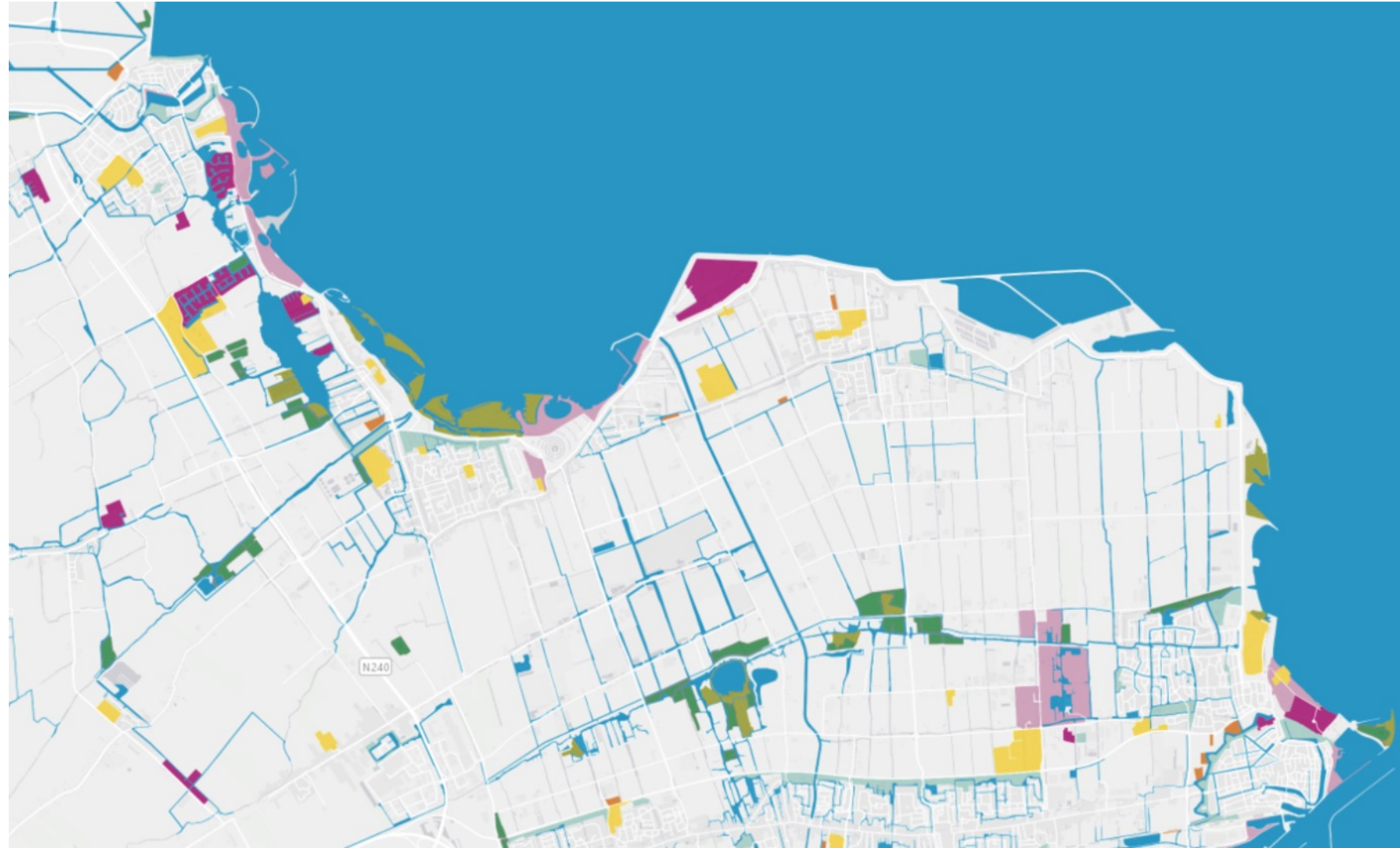
# grondgebruik



# recreatief grondgebruik



132591 | 540661






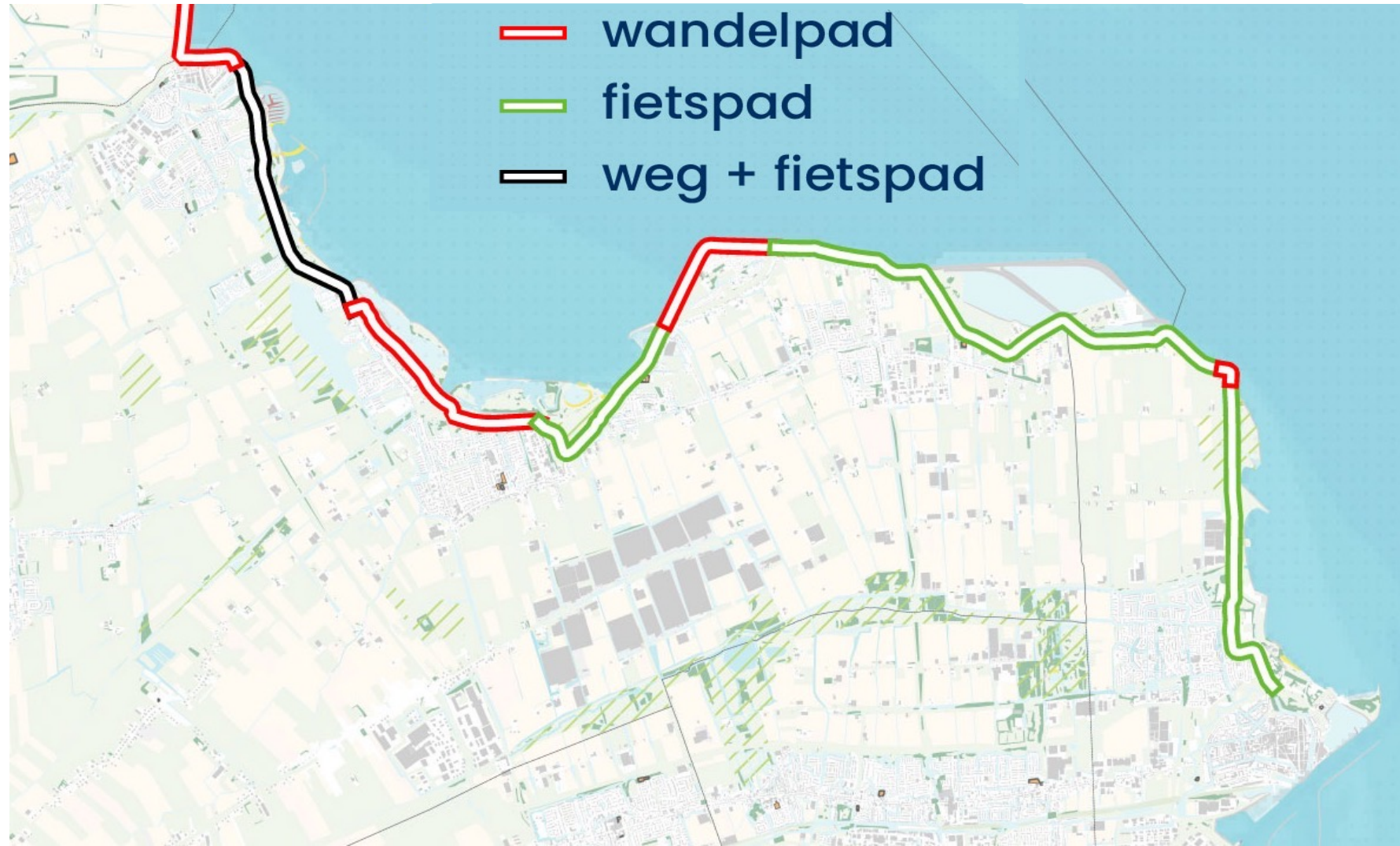
# diverse oeverrelaties



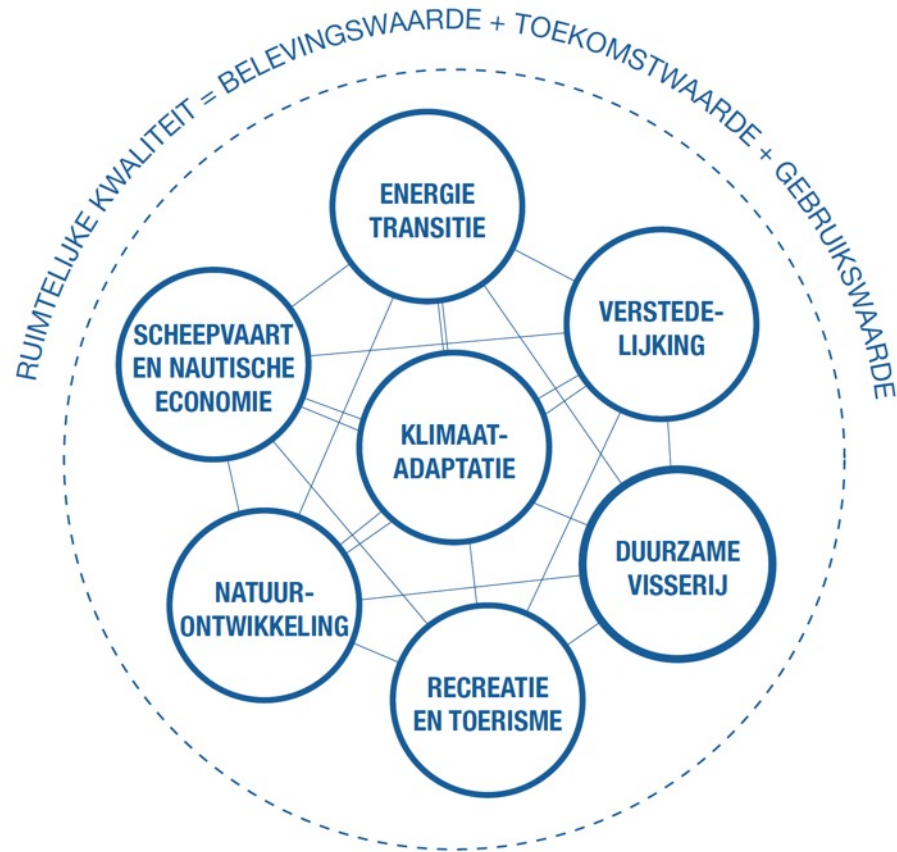
-  zicht op IJsselmeer
-  waterverbinding
-  geen zicht op IJsselmeer
-  half-vrij zicht op IJsselmeer
-  vooroever

# gebruik van de dijk

-  wandelpad
-  fietspad
-  weg + fietspad



# Opgaven, trends & beleid



De zeven systeemopgaven voor het IJsselmeergebied



# Wieringerhoek



Over dijken



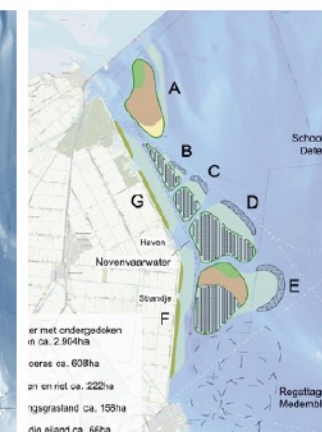
Grote Kreupel



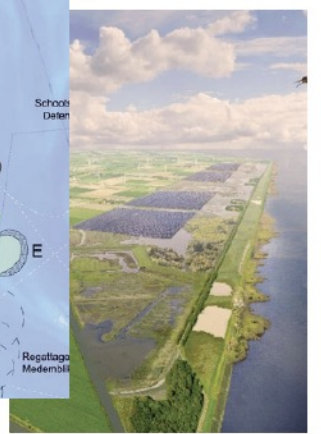
IJsselmeer archipel



Tussen meer en zee



Zonne-eilanden

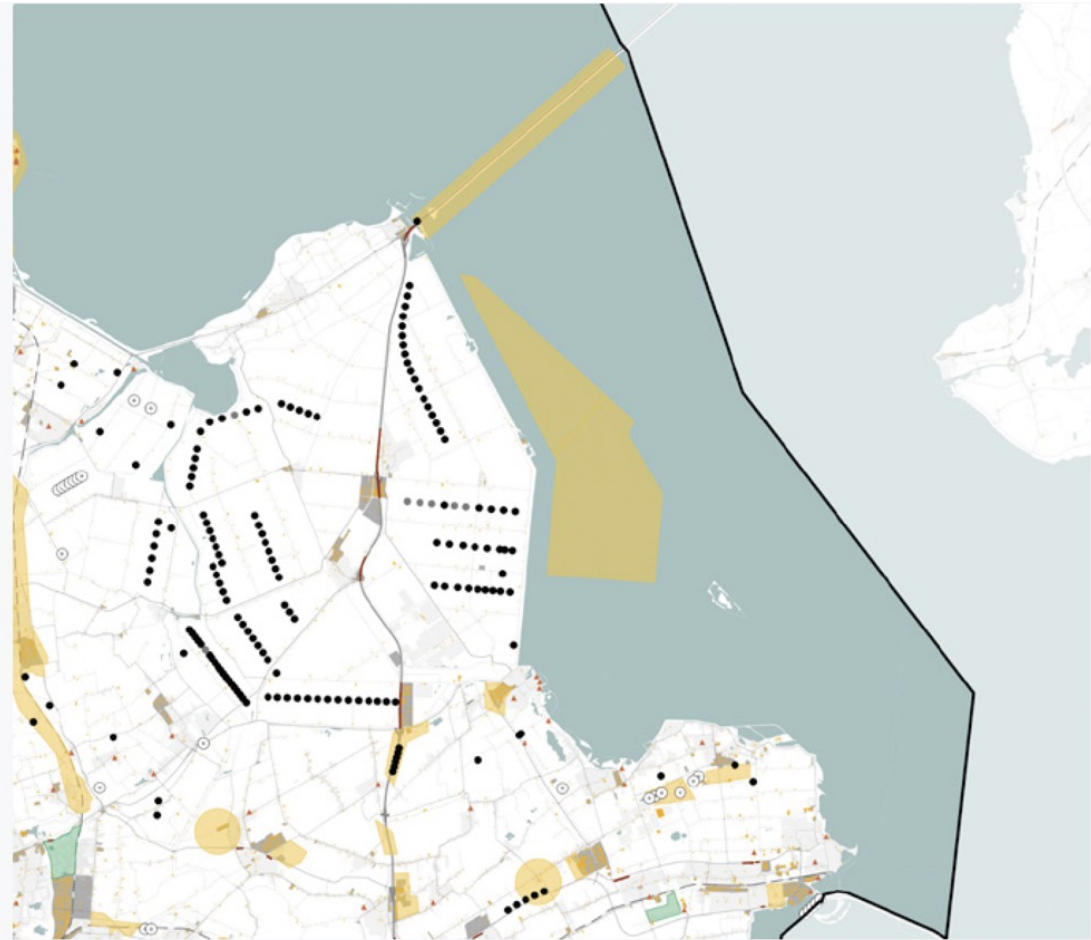


Binnendijks  
eco+energie

# Regionale Energiesstrategie

En diverse beleidsrapporten en sectoronderzoeken:

omgevingsvisies/ structuurvisie/ stadsvisie,  
structuurschets/ leidraad/ verkenningen NH,  
provinciale rapporten / greenportvisie /  
recreatievisie / watervisie / beheerplan / visie  
waterrecreatie / visie verblijfsrecreatie /  
programma's op natuur, IJsselmeer, waterrecreatie  
en andere.



CONCEPT, RES Noord-Holland Noord



# Projecten en wensen



# Ontwerpprincipes

## Afgeleid uit

- IMA identiteitsanalyse
- Eigen analyse van landschap (beleving, toegang, kwaliteit)
- Trends en beleidsdoelen uit literatuur
- Regionale principes IJsselmeerkust

# Ontwerpprincipes

## Bedoeld voor: of, waar, hoe?

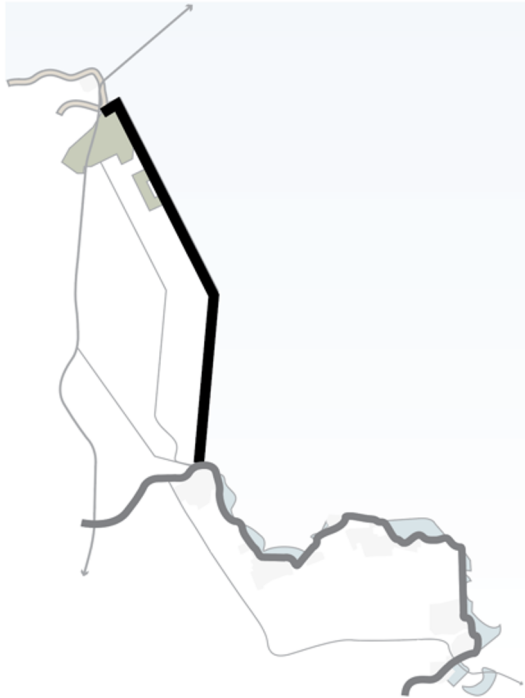
Bepaal **of** de opgave positief bijdraagt aan de omgevingskwaliteit, m.a.w.: welke kwaliteit voegt het plan toe?

**Waar** voegt de opgave de meeste ruimtelijke meerwaarde toe?

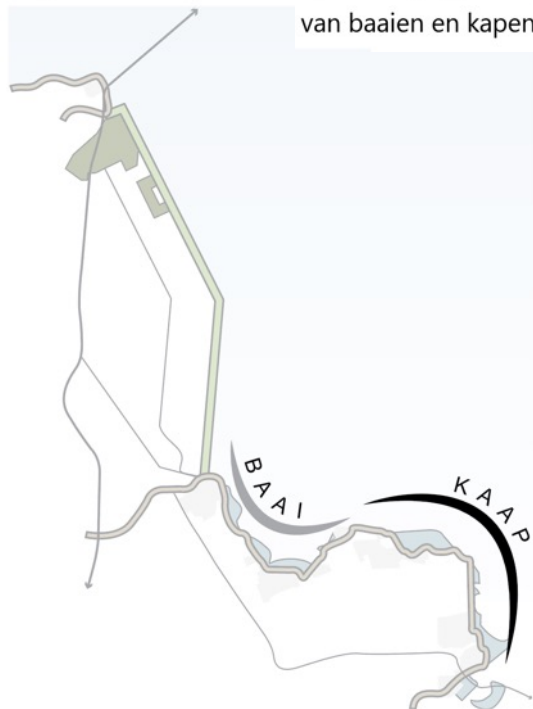
**Hoe** kan de opgave op die plek met een optimale bijdrage aan de omgevingskwaliteit gerealiseerd worden.

# Ontwerpprincipes regionaal

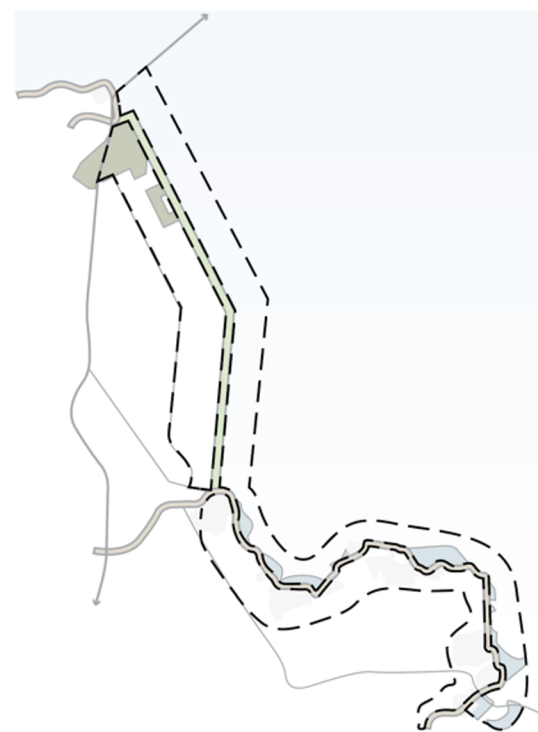
verschil strakke en grillige kusten



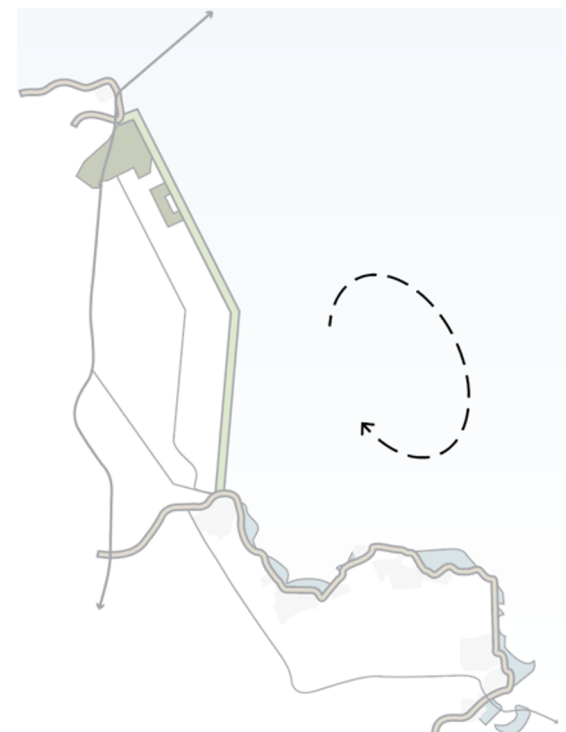
respecteer en versterk de opeenvolging van baaien en kapen



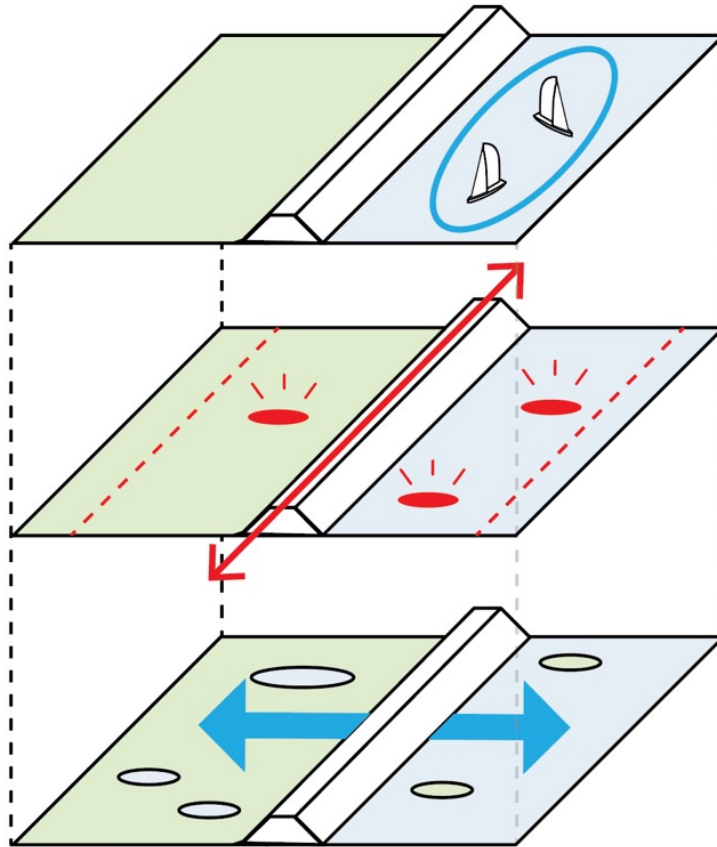
benader de kust als zone



verdedig de openheid van het IJsselmeer



# Principes kustvisie Aan 't meer

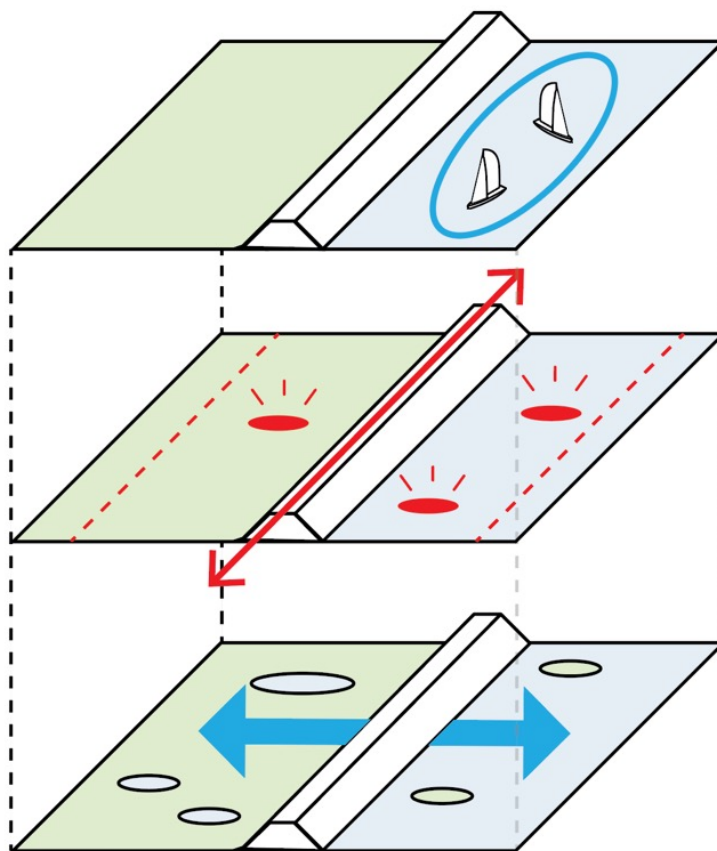


Waterrecreatie van wereldklasse

De kust als belevingszone

Nieuwe balans tussen land & water

# Principes kustvisie Aan 't meer



## Waterrecreatie van wereldklasse

Het IJsselmeer wordt doorontwikkeld tot A-locatie voor de watersport.

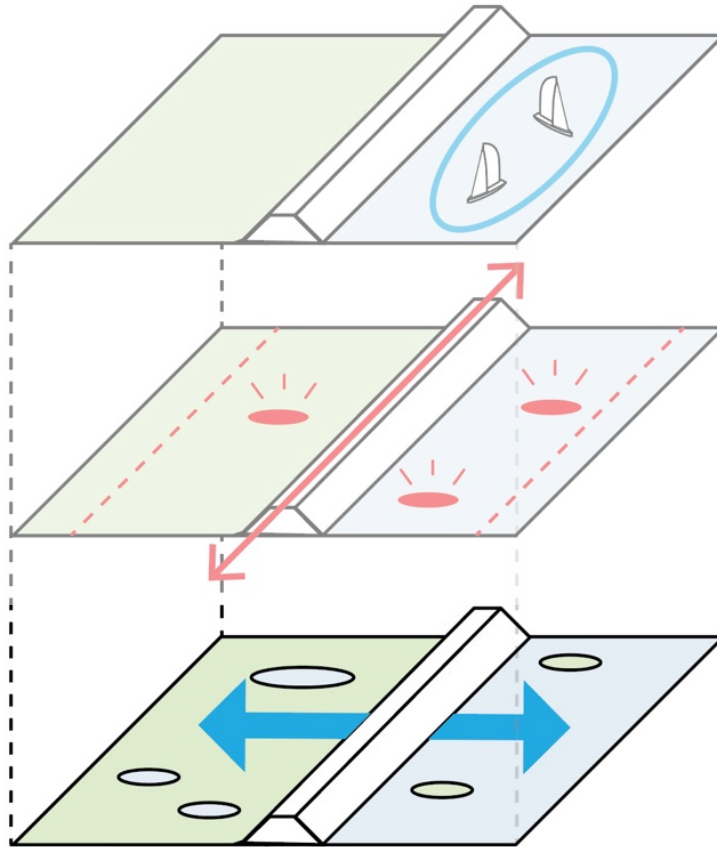
## De kust als belevingszone

De kust ontwikkelt als een continue, samenhangende zone, waarin veel gebruiksfuncties kunnen worden gecombineerd.

## Nieuwe balans tussen land & water

een nieuw evenwicht in uitwisseling van water, natuur, energie en economische activiteit aan weerszijden van de dijk.

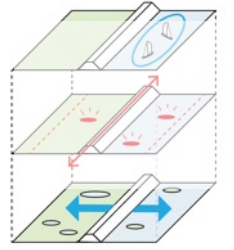
# Principes kustvisie Aan 't meer



Nieuwe balans  
tussen  
land & water

een nieuw evenwicht in uitwisseling van water, natuur, energie en economische activiteit aan weerszijden van de dijk.

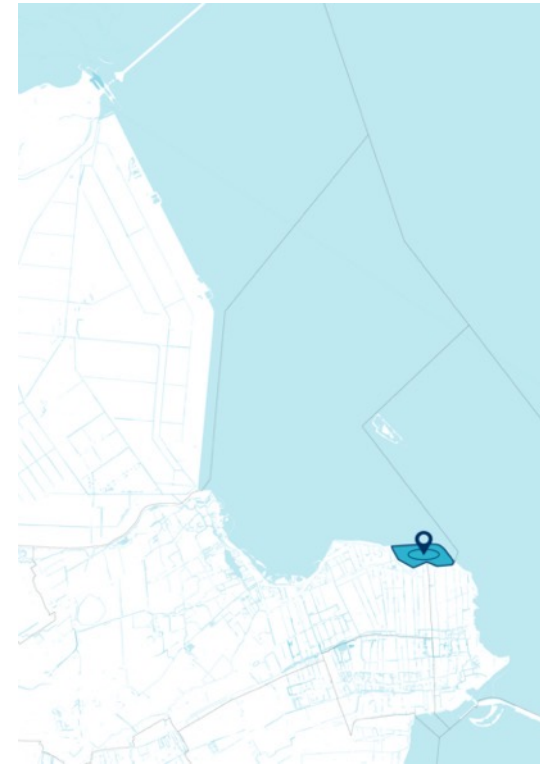
# Nieuwe balans tussen land & water



**Klimaatadaptatief kustlandschap** als bescherming en buffer



**Natuur** op overgangen: zoet-zout, voor- en achteroevers



Zoetwatervoorziening (PWN) met **Meerbetekenis** (ruimtelijke kwaliteit)

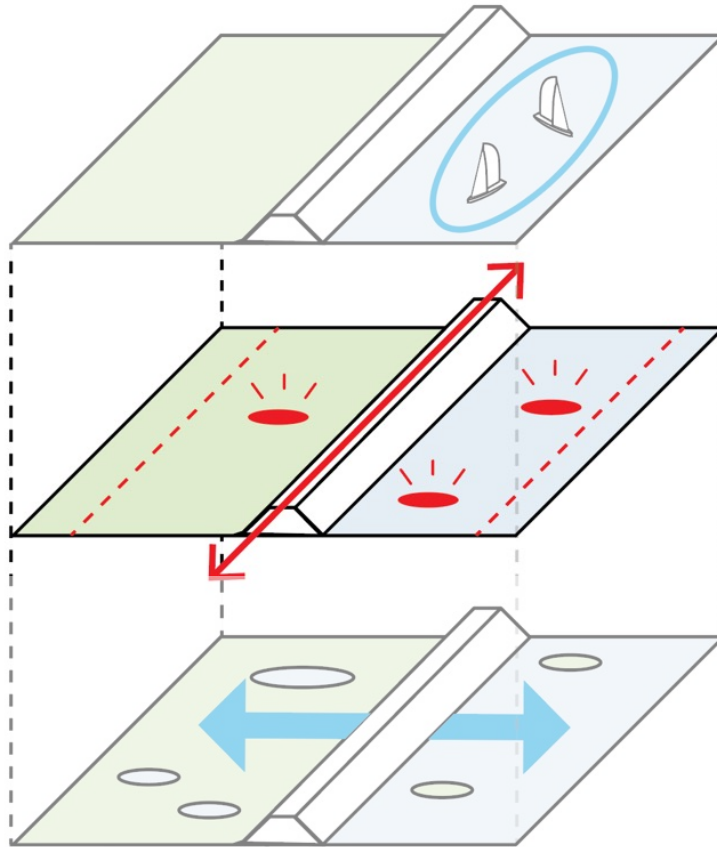


Landbouw in balans met ondergrond.  
a. h<sub>2</sub>O-voorziening akkerbouw, aquacultuur o.a. Wieringermeer  
b. Zilte teelten, natuurinclusieve landbouw langs t meer



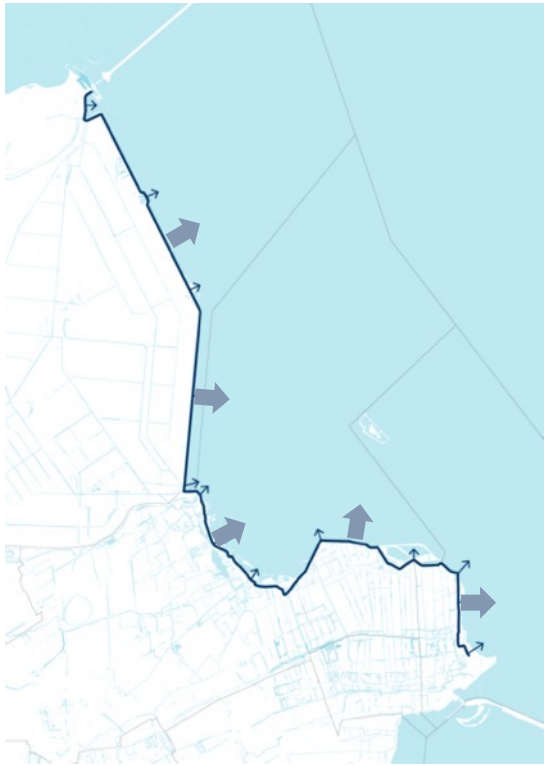
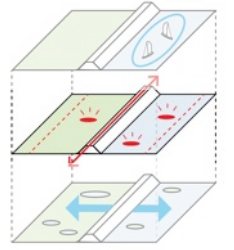
# Principes kustvisie Aan 't meer

De kust als  
belevingszone

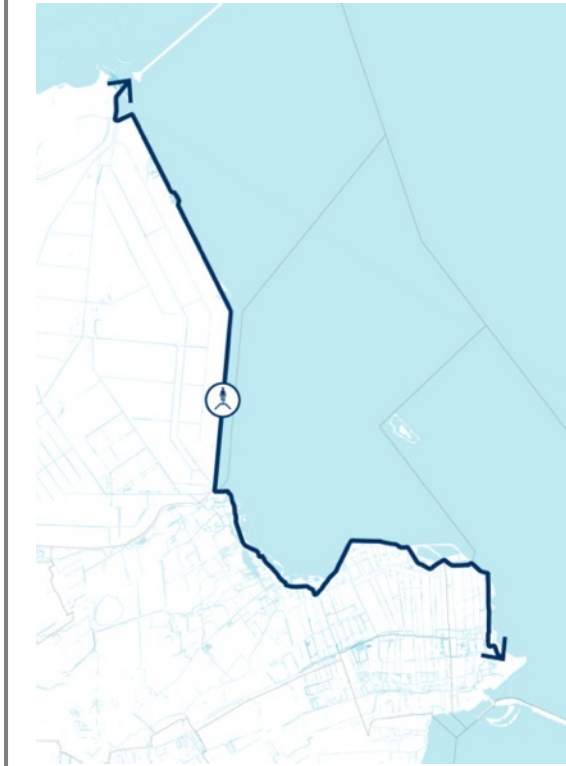


De kust ontwikkelt als een continue, samenhangende zone, waarin veel gebruiksfuncties kunnen worden gecombineerd.


# De kust als belevingszone



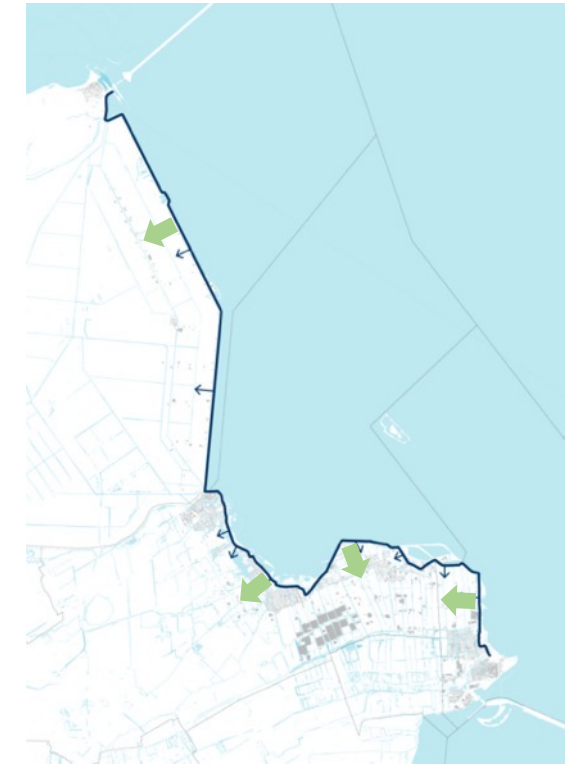
Met het **gezicht naar het meer** toe. Uitzicht en betrokkenheid bij t Meer



De dijk als **belevings-as** door divers landschap met fietsroute als continu verbindend element

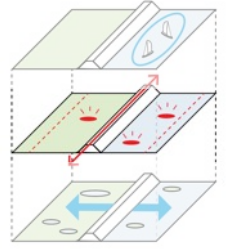


Gebruik spannend **contrast** tussen **buitendijks** (ruig, wijds, recreatief & natuurlijk) en **binnendijks** (beschut, afwisselend agrarisch, cultureel).

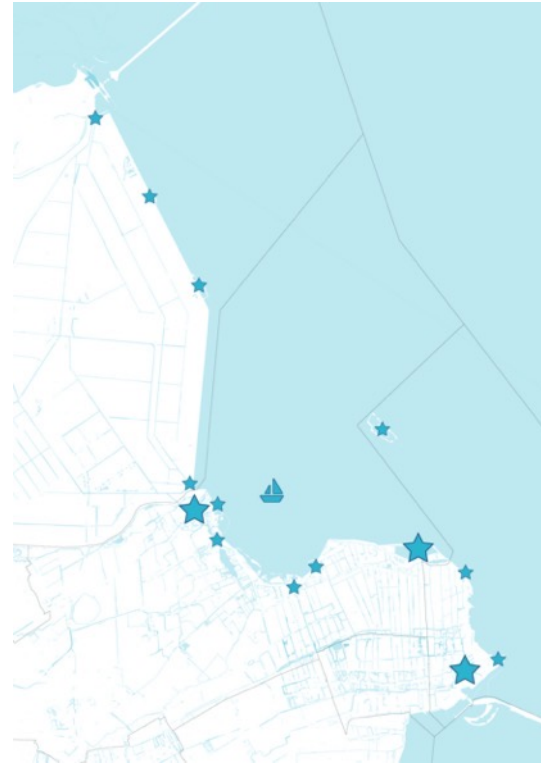


Koester **doorzichten** naar het groene achterland

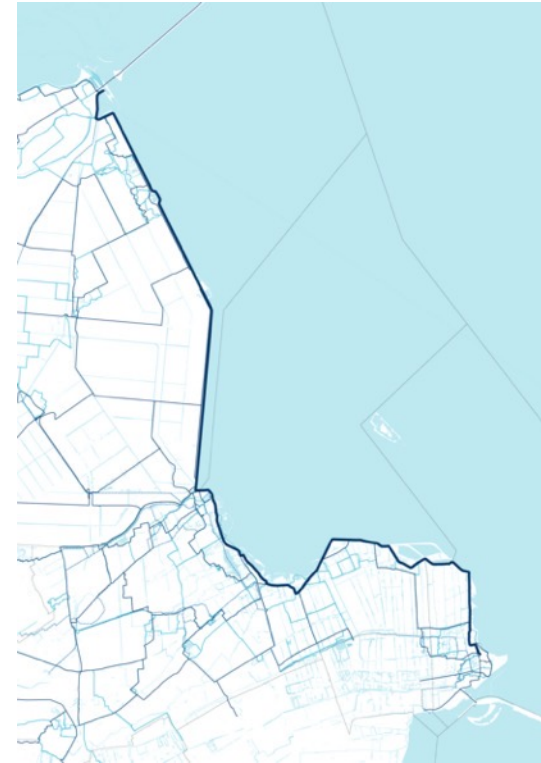
# De kust als belevingszone



**Hoogwaardige kustrecreatie** met dagrecreatie (oevers, strand) en verblijfsrecreatie (binnendijks en kleinschalig buitendijks)



Koester en versterk gebiedsspecifieke **culturele attracties**



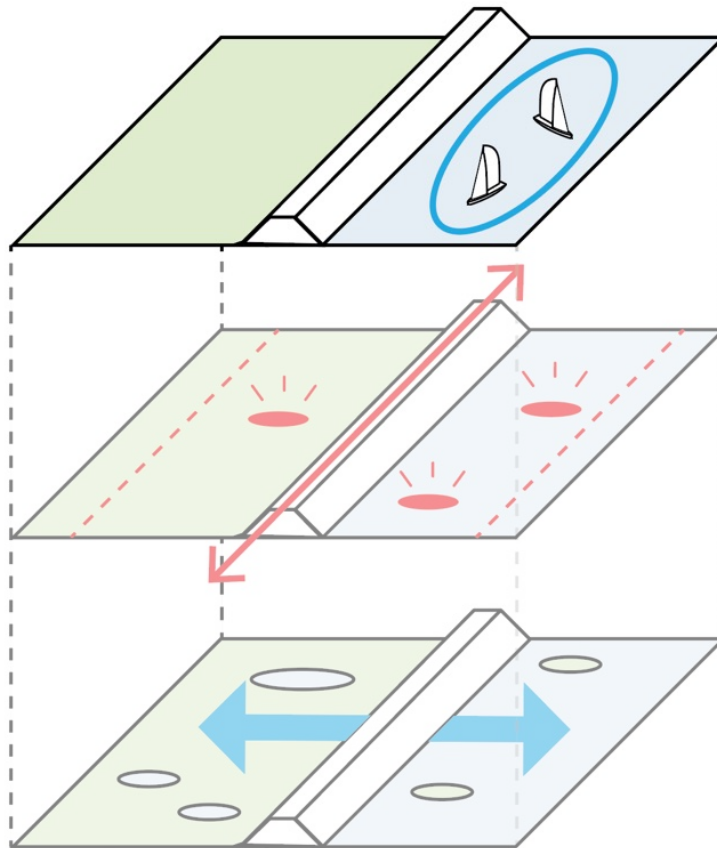
**Gastvrijheid** met routes en recreatieve voorzieningen over land en water



Benut potenties **landbouw-beleving**: seedvalley als attractie en zones met verbrede landbouw, recreatie en natuur aan 't meer.

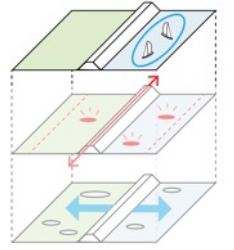
# Principes kustvisie Aan 't meer

Waterrecreatie  
Van wereldklasse



Het IJsselmeer wordt doorontwikkeld tot A-locatie voor de watersport.

# Waterrecreatie van wereldklasse



Watersport permanent **beleefbaar** maken: sail-racing-ring en voorzieningen (bijv. starteiland en/of tribune)



**Toegankelijkheid** havens en vooroevers vergroten vanaf land en water



Kansen zoeken voor meer **vaardoelgroepen** en vaarroutes op het ijsselmeer.  
Tevens: Variatie aan (nieuwe) **durfsporten** faciliteren en zoneren



**Hoogwaardige havens** ontwikkelen met voorzieningen voor recreanten en toeristen

# Concept Visiekaart

## Aan 't meer



# Instructie deelsessies

U wordt zo automatisch ingedeeld in groepen

## Er zijn 2 deelsessies

- Deelsessie 1 van 11:45-12:15
- Deelsessie 2 van 13:00-13:30

**Samen op kaart werken in MURAL:** 6 casussen, 4 vragen beantwoorden

1. Wat zijn de kwaliteiten/knelpunten in dit gebied?
2. Welke concrete kansen zie je?
3. Wat is er nodig om de kansen te verwezenlijken?
4. Wat zijn discussiepunten die nog op tafel liggen? Schuurt het met andere projecten/gebruikers?

**Technische ondersteuning Niels Geelhoed: 0317-465439**

# Korte terugkoppeling deelsessies



# Vervolg kustvisie

- Resultaten van dit atelier worden meegenomen in de concept kustvisie
- Terugkoppeling en reacties op de concept kustvisie vinden digitaal plaats
- Beleidsmatig vaststellen van de kustvisie bij definitieve versie

Laatste vraag: Vul de mentimeter in voor 2 korte evaluatievragen

- Ga naar [www.menti.com](https://www.menti.com) en gebruik de code **6531 6799**